

ЗАТВЕРДЖЕНО

Наказ Головного управління  
Держгеокадастру у Донецькій  
області від 09.02.2016 № 6



ДЕРЖАВНА СЛУЖБА УКРАЇНИ З ПИТАНЬ ГЕОДЕЗІЇ,  
КАРТОГРАФІЇ ТА КАДАСТРУ

ГОЛОВНЕ УПРАВЛІННЯ ДЕРЖГЕОКАДАСТРУ У ДОНЕЦЬКІЙ ОБЛАСТІ

**АЛЬБОМ-АТЛАС**

**з резервування земельних ділянок для учасників антитерористичної операції на території Донецької області**

2018

Інформація стосовно забезпечення учасників антитерористичної операції земельними ділянками  
на території Донецької області  
(станом на 06.02.2018 року)

№ з/п	Назва адміністративно-територіальної одиниці (район, місто обласного значення)	Кількість учасників АТО	Загальна площа зарезервованих земельних ділянок, га	з них					Кількість учасників АТО, які звернулись із заявою/клопотанням про отримання земельної ділянки
				для будівництва і обслуговування жилого будинку, господарських будівель і споруд (присадибна ділянка)	для ведення садівництва	для індивідуального дачного будівництва	для ведення особистого селянського господарства	Для індивідуального гаражного будівництва	
1	2	3	4	5	6	7	8	9	
1	Великоновосілівський район	-	110,8175	-	13,9333	-	96,8842	-	-
2	Олександрівський район	-	277,3459	-	-	-	277,3459	-	-
3	Добропільський район	-	104,00	-	4,00	-	100,00	-	-
4	Покровський (Красноармійський) район	-	90,3287	-	-	-	90,3287	-	-
5	Нікольський (Володарський) район	-	216,9396	-	11,7	-	204,9396	-	-
6	м. Селидове	-	0,30	-	-	-	0,3	-	-
7	Слов'янський район	-	26,2394	-	-	-	26,2394	-	-
8	Лиманський (Краснолиманський) район	-	119,5299	-	-	-	119,5299	-	-
9	Мангушський (Першотравневий) район	-	310,0418	-	-	-	310,0418	-	-
10	Волноваський район	-	332,4474	-	-	-	332,4474	-	-
11	Мар'їнський район	-	159,1791	-	-	-	159,1791	-	-

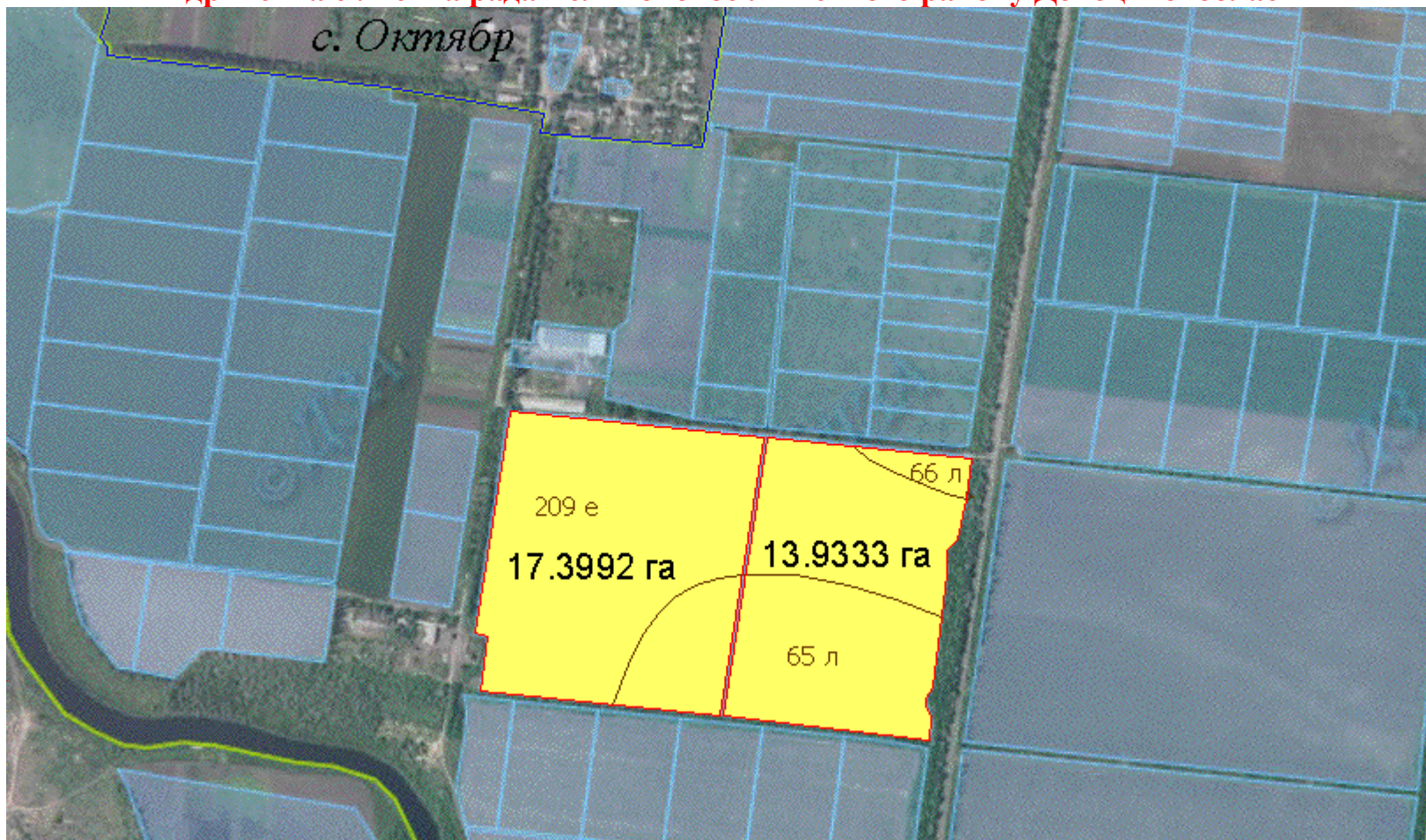
12	Ясинуватський район	-	32,2081	-	-	-	32,2081		-
13	Костянтинівський район	-	133,0202	-	-	-	133,0202	-	-
<b>Усього по області</b>		-	<b>1938,998</b>	-	<b>29,6333</b>	-	<b>1909,064</b>	-	-

**Великоновосілківський район**

Інформація стосовно забезпечення учасників антитерористичної операції земельними ділянками  
на території Великоновосілківського району

№ з/п	Назва адміністративно-територіальної одиниці (сільська (селищна) рада, місто районного значення)	Кількість учасників АТО	Загальна площа зарезервованих земельних ділянок, га	з них				Кількість учасників АТО, які звернулись із заявою/клопотанням про отримання земельної ділянки
				для будівництва і обслуговування жилого будинку, господарських будівель і споруд (присадибна ділянка)	для ведення садівництва	для індивідуального дачного будівництва	для ведення особистого селянського господарства	
1	2	3	4	5	6	7	8	9
1	Андріївська сільська рада	-	31,3325	-	13,9333	-	17,3992	-
2	Великоновосілківська селищна рада	-	44,2114	-	-	-	44,2114	-
3	Піддубненська сільська рада	-	11,70	-	-	-	11,70	-
4	Новопетриківська сільська рада	-	9,0	-	-	-	9,0	-
5	Іскрівська сільська рада	-	14,5736	-	-	-	14,5736	-
<b>Усього по району</b>		-	<b>110,8175</b>	-	<b>13,9333</b>	-	<b>96,8842</b>	-

**Андріївська сільська рада Великоновосілківського району Донецької області**



Площа - 17,3992 га, площа - 13,9333 га

Кадастрові номери - 1421255100:03:001:0343 для площі 17.3992 га,  
1421255100:03:001:0342 для площі 13.9333 га

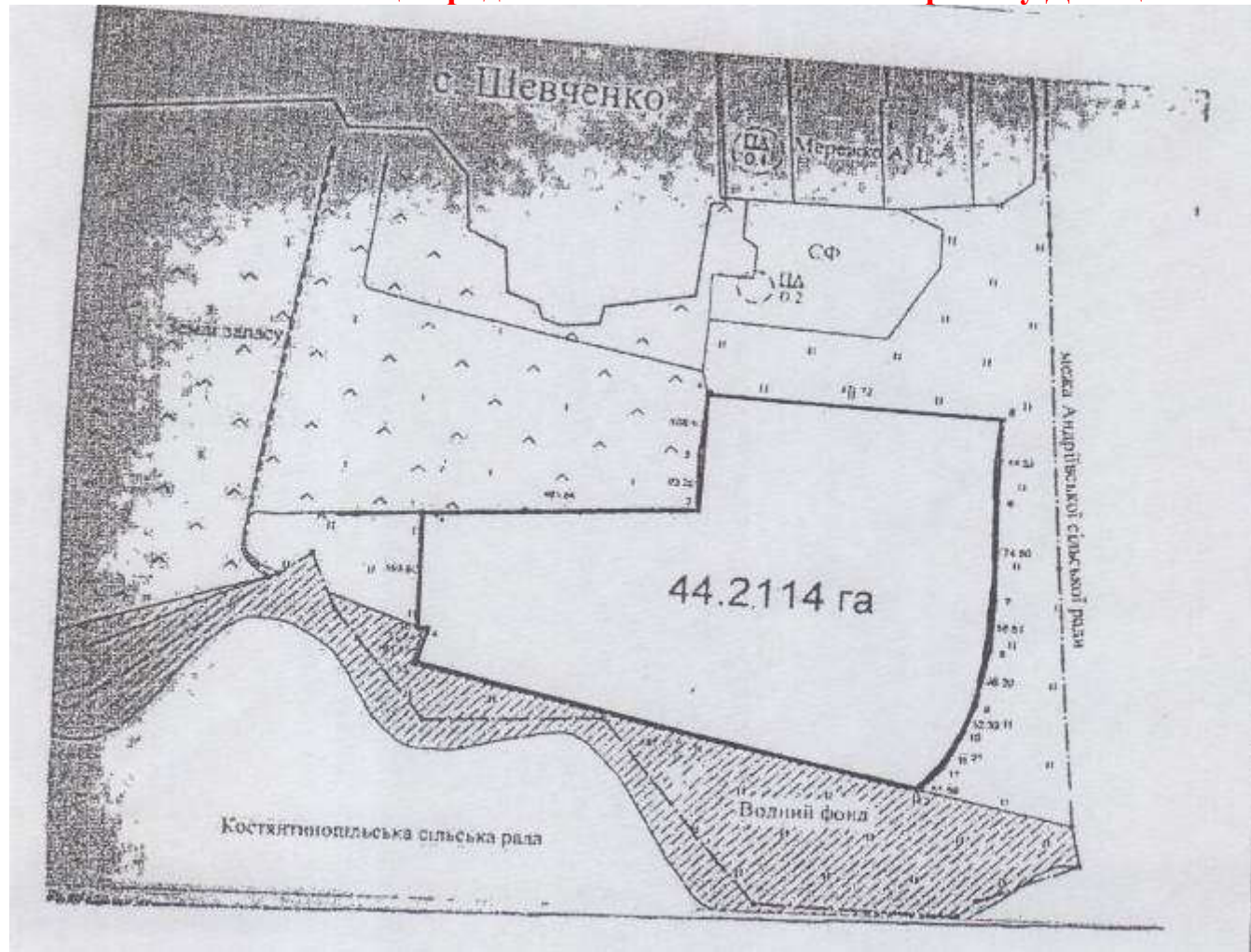
Цільове призначення - для ведення особистого  
селянського господарства, для ведення садівництва

Агровиробнича група ґрунтів - 66 л, 65 л, 209 е

Умовні позначення:

- - межа зарезервованого масиву земельних ділянок;
- - межі населених пунктів;
- - межі земельних ділянок, переданих у власність, користування.

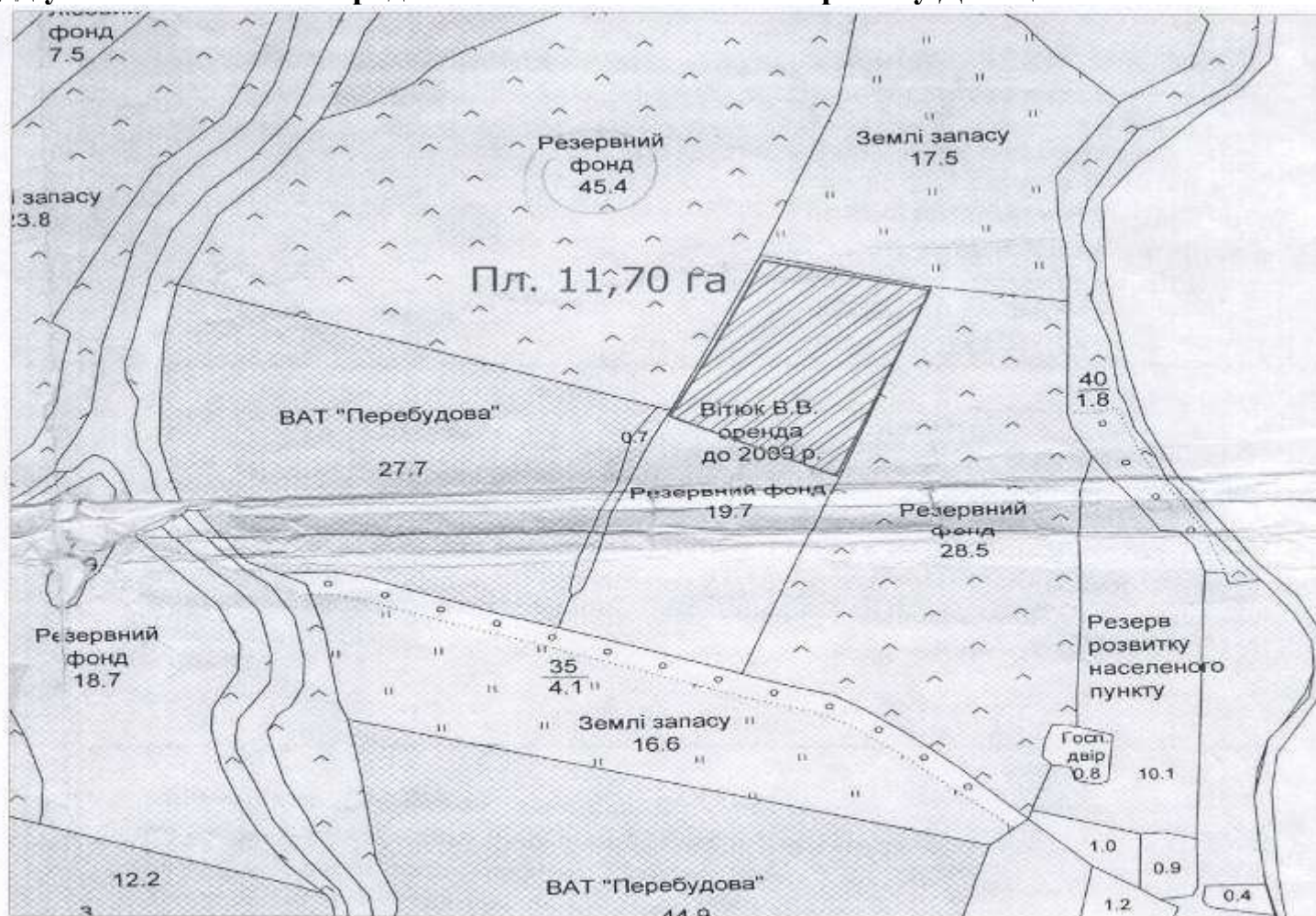
Великоновосілівська селищна рада Великоновосілівського району Донецької області



Площа – 44,2114 га,

Кадастрові номери - 1421280200:02:001:0741

## Піддубненська сільська рада Великоновосілківського району Донецької області



Масштаб 1:10000

Умовні позначення:



межа земельної ділянки, яка зарезервована для учасників АТО, загальною площею 11,70 га ріллі для ведення особистого селянського господарства



Викопіювання з проекту реформування КСП ім. Горького на території Новопетриківської сільської ради Великоновосілківського району Донецької області

1421283600:01:001



Масштаб 1:10000

Умовні позначення:

 межа земельної ділянки, площею 9,0 (га) ріллі, яка зарезервована для учасників АТО.

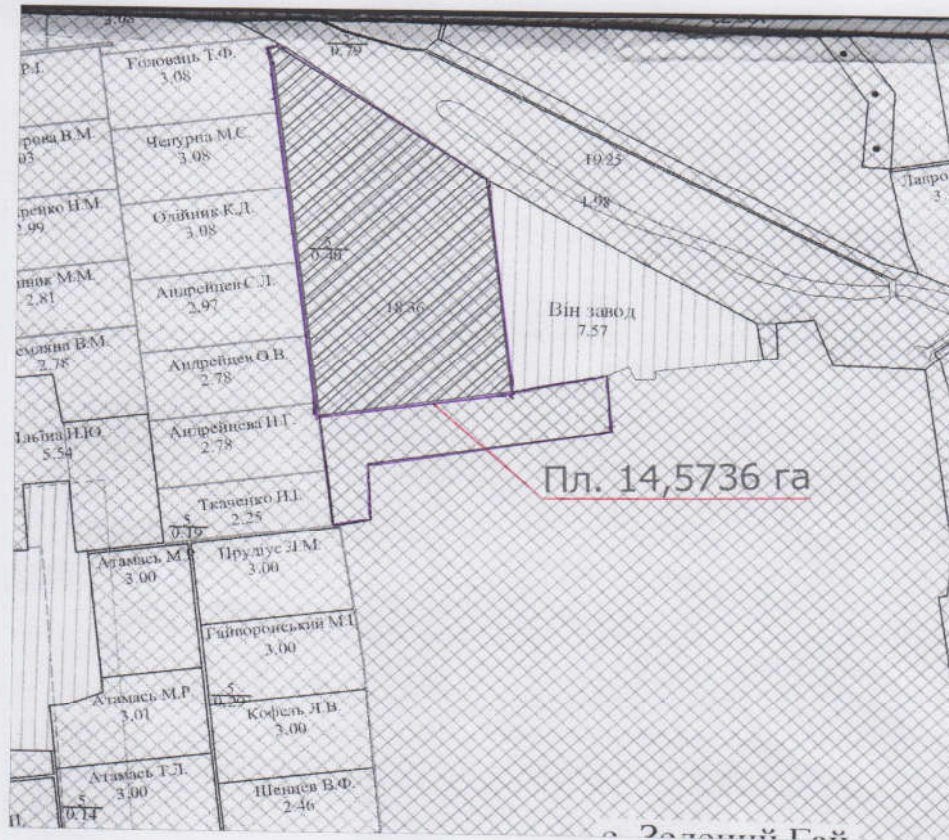
В.о. начальника



В.М. Афендікова

Викопіювання зі схеми землеустрою і техніко-економічного обґрунтування використання та охорони земель Іскрівської сільської ради Великоновосілківського району Донецької області


1421281800:01:001:0977



Масштаб 1:10000

Умовні позначення:

-  межа земельної ділянки, пл. 14,5736 (га), у т.ч. 13,7166 га ріллі та 0,8570 га - охоронна зона навколо (вздовж) об'єкта енергетичної системи.
-  межі земель резервного фонду

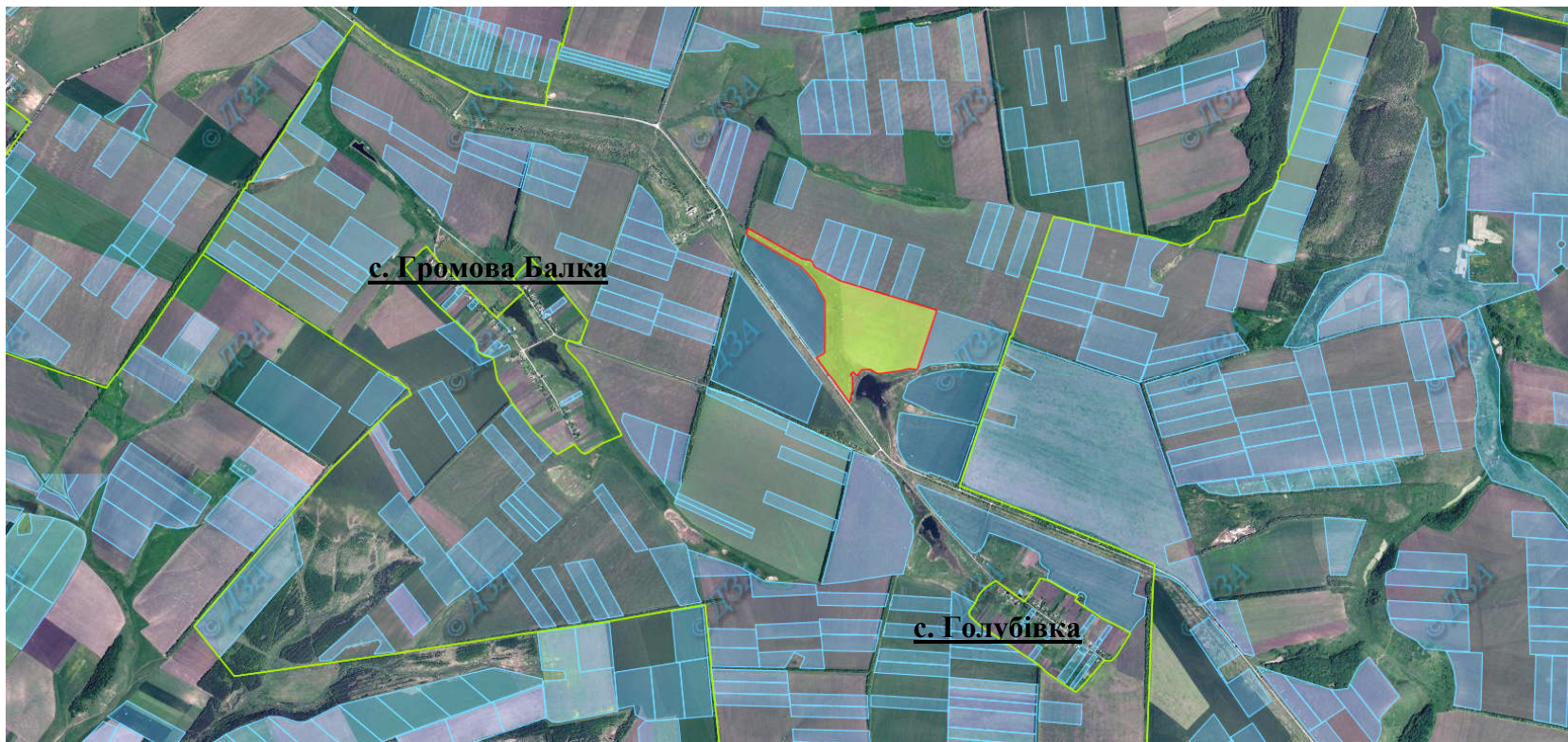


**Олександрівський район**

Інформація стосовно забезпечення учасників антитерористичної операції земельними ділянками  
на території Олександрівського району

№ з/п	Назва адміністративно-територіальної одиниці (сільська (селищна) рада, місто районного значення)	Кількість учасників АТО	Загальна площа зарезервованих земельних ділянок, га	з них				Кількість учасників АТО, які звернулись із заявою/клопотанням про отримання земельної ділянки
				для будівництва і обслуговування жилого будинку, господарських будівель і споруд (присадибна ділянка)	для ведення садівництва	для індивідуального дачного будівництва	для ведення особистого селянського господарства	
1	2	3	4	5	6	7	8	9
1	Очеретинська сільська рада	-	40,9813	-	-	-	40,9813	-
2	Новоолександрівська сільська рада	-	148,2313	-	-	-	148,2313	-
3	Михайлівська сільська рада	-	70,9233	-	-	-	70,9233	-
4	Веселогірська сільська рада	-	17,21	-	-	-	17,21	-
Усього по району		-	277,3459	-	-	-	277,3459	-

## Очеретинська сільська рада Олександрівський район Донецька область



Площа – 40,9813 га пасовищ  
Цільове призначення - для ведення особистого  
селянського господарства

Кадастровий номер – 1420386900:01:000:0703  
Агровиробнича група ґрунтів – 60л.

Умовні позначення:

- межа зарезервованого масиву земельних ділянок;
- межі населених пунктів;
- межі земельних ділянок, переданих у власність, користування.

## Новоолександрівська сільська рада Олександрівський район Донецька область



Площа – 148,2313 га пасовищ  
Цільове призначення - для ведення особистого селянського господарства

Кадастровий номер – 1420386800:01:000:0351  
Агровиробнича група ґрунтів – 65ґ, 65л, 65є, 66л, 67л, 86є, 209л.

Умовні позначення:

- межа зарезервованого масиву земельних ділянок;
- межі населених пунктів;
- межі земельних ділянок, переданих у власність, користування.

## Михайлівська сільська рада Олександрівський район Донецька область



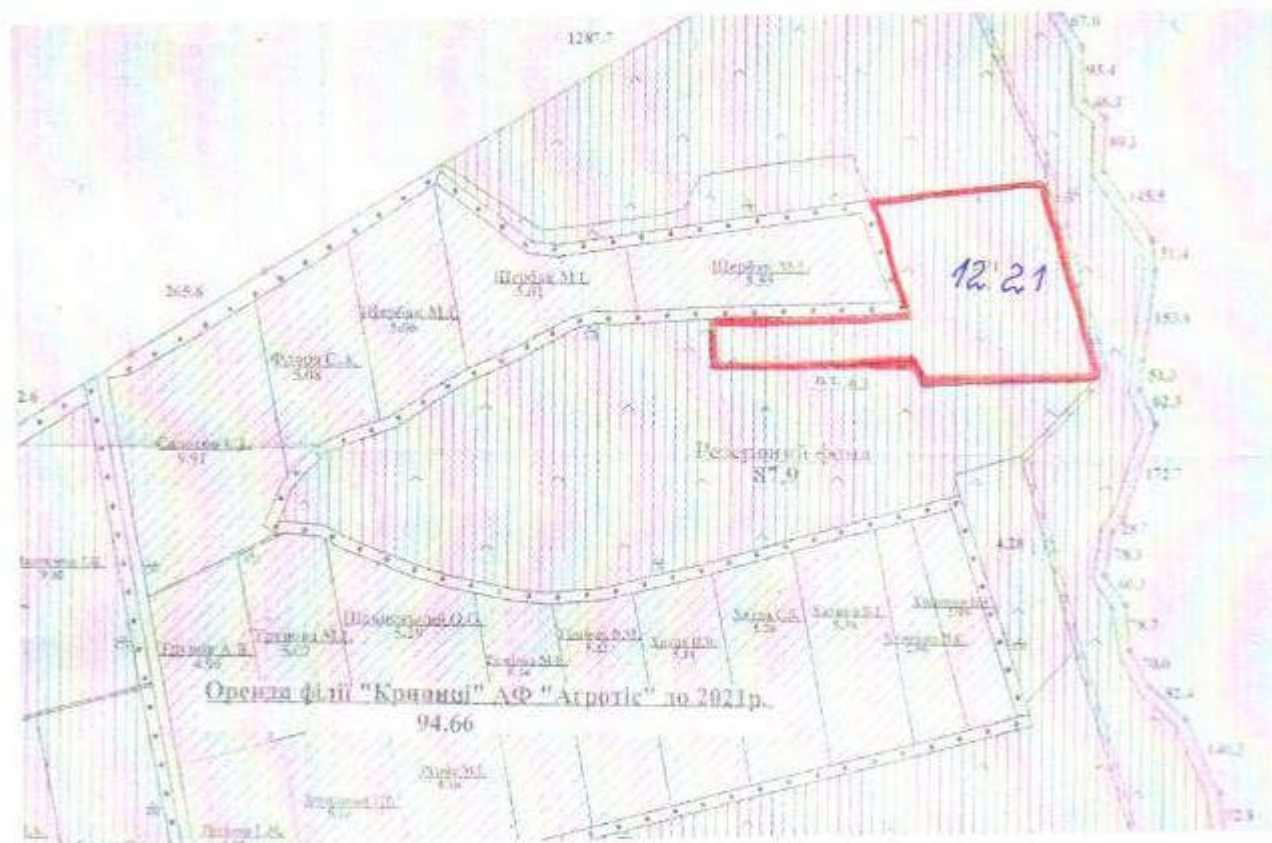
Площа – 70,9233 га пасовищ  
Цільове призначення - для ведення особистого селянського господарства

Кадастровий номер – 1420385500:01:000:0867  
Агровиробнича група ґрунтів – 66л, 67л, 93д, 160л, 209л.

Умовні позначення:

- межа зарезервованого масиву земельних ділянок;
- межі населених пунктів;
- межі земельних ділянок, переданих у власність, користування.

**Викопіювання**  
із схеми землеустрою і техніко-економічного обґрунтування  
виростання та охорони земель Веселогірської сільської ради  
Олександрівського району Донецької області



**Умовні позначення:**

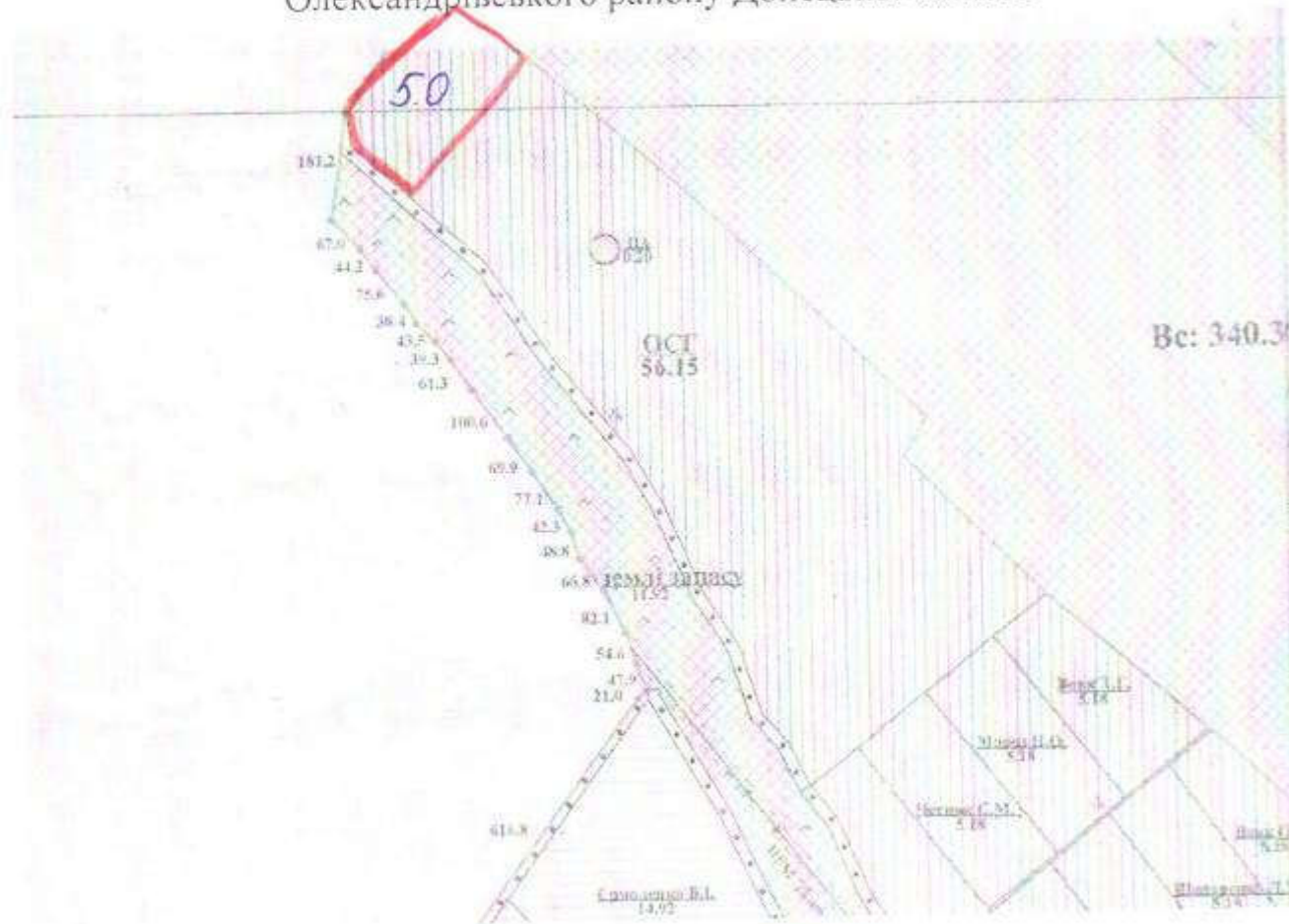


- земельна ділянка орієнтованою площею 12,21 га ріллі для резервування для учасників АТО




## Викопіювання

із схеми землеустрою і техніко-економічного обґрунтування  
виросання та охорони земель Веселогірської сільської ради  
Олександрівського району Донецької області



Умовні позначення:



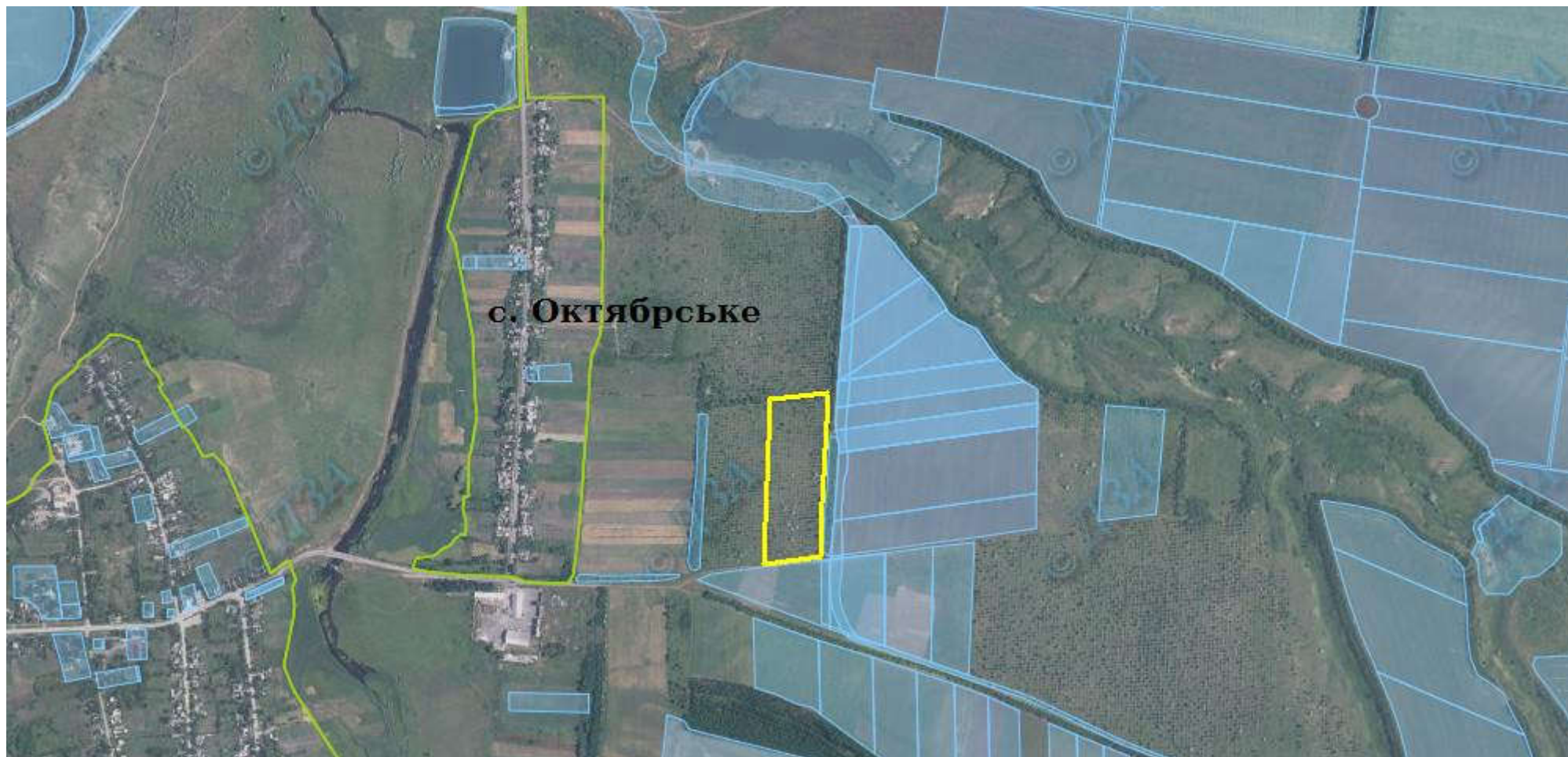
- земельна ділянка орієнтованою площею 5,0 га ріллі для резервування для учасників АТО

**Добропільський район**

Інформація стосовно забезпечення учасників антитерористичної операції земельними ділянками  
на території Добропільського району

№ з/п	Назва адміністративно-територіальної одиниці (сільська (селищна) рада, місто районного значення)	Кількість учасників АТО	Загальна площа зарезервованих земельних ділянок, га	з них				Кількість учасників АТО, які звернулись із заявою/клопотанням про отримання земельної ділянки
				для будівництва і обслуговування жилого будинку, господарських будівель і споруд (присадибна ділянка)	для ведення садівництва	для індивідуального дачного будівництва	для ведення особистого селянського господарства	
1	2	3	4	5	6	7	8	9
1	Октябрська сільська рада	-	4,00	-	4,00	-	-	-
2	Світлівська сільська рада	-	82,00	-	-	-	82,00	-
3	Золотоколязська сільська рада	-	18,00	-	-	-	18,00	-
Усього по району		-	104,00	-	4,00	-	100,00	-

## Октябрська сільська рада, Добропільський район, Донецька область






Площа – 4,00га

Цільове призначення – для ведення садівництва

Кадастровий номер - відсутній

Агровиробнича група ґрунтів – 65л

Умовні позначення:

-  - межа зарезервованого масиву земельних ділянок;
-  - межі населених пунктів;
-  - межі земельних ділянок, переданих у власність, користування.

## Світлівська сільська рада



Площа – 4,00га

Кадастровий номер - відсутній

Цільове призначення – для ведення ОСГ

Умовні позначення:

- - межа зарезервованого масиву земельних ділянок;
- - межі населених пунктів;
- - межі земельних ділянок, переданих у власність, користування

## Світлівська сільська рада



Площа – 50,00 га

Кадастровий номер — 1422088000:01:000:0397

Цільове призначення – для ведення ОСГ

Умовні позначення:

- - межа зарезервованого масиву земельних ділянок;
- - межі населених пунктів;
- - межі земельних ділянок, переданих у власність, користування
-

## Світлівська сільська рада



Площа – 28,00га

Цільове призначення – для ведення ОСГ

Умовні позначення:

- - межа зарезервованого масиву земельних ділянок;
- - межі населених пунктів;
- - межі земельних ділянок, переданих у власність, користування

Кадастровий номер – відсутній

Агровиробнича група ґрунтів –

## Золотоколодязька сільська рада



Площа – 18,00га

Цільове призначення – для ведення ОСГ

Умовні позначення:

- - межа зарезервованого масиву земельних ділянок;
- - межі населених пунктів;
- - межі земельних ділянок, переданих у власність, користування

Кадастровий номер - відсутній

Агровиробнича група ґрунтів – 6бл, 6бс.



**Покровський (Красноармійський) район**

Інформація стосовно забезпечення учасників антитерористичної операції земельними ділянками  
на території Покровського (Красноармійського) району

№ з/п	Назва адміністративно-територіальної одиниці (селищна) рада, місто районного значення)	Кількість учасників АТО	Загальна площа зарезервованих земельних ділянок, га	з них				Кількість учасників АТО, які звернулись із заявою/клопотанням про отримання земельної ділянки
				для будівництва і обслуговування жилого будинку, господарських будівель і споруд (присадибна ділянка)	для ведення садівництва	для індивідуального дачного будівництва	для ведення особистого селянського господарства	
1	2	3	4	5	6	7	8	9
1	Удаченська селищна рада	-	2,0	-	-	-	2,0	-
2	Гришинська сільська рада	-	7,9	-	-	-	7,9	-
3	Новотроїцька с/р	-	6,4287	-	-	-	6,4287	-
4	Петрівська сільська рада	-	3,6	-	-	-	3,6	-
5	Новоекономічна селищна рада	-	49,00	-	-	-	49,0	-
6	Першотравнева с/р	-	11,4	-	-	-	11,4	-
7	Піщанська с/р	-	4	-	-	-	4	-
8	Сонцівська (Красненська) сільська рада	-	6,0	-	-	-	6,0	-
Усього по району		-	<b>90,3287</b>	-	-	-	<b>90,3287</b>	-

Удачненська селищна рада, Покровський район, Донецька область



Площа - 2,0 га

Цільове призначення - для ведення  
особистого селянського господарства

Умовні позначення:



- межа зарезервованого масиву земельних ділянок;



- межі населених пунктів;

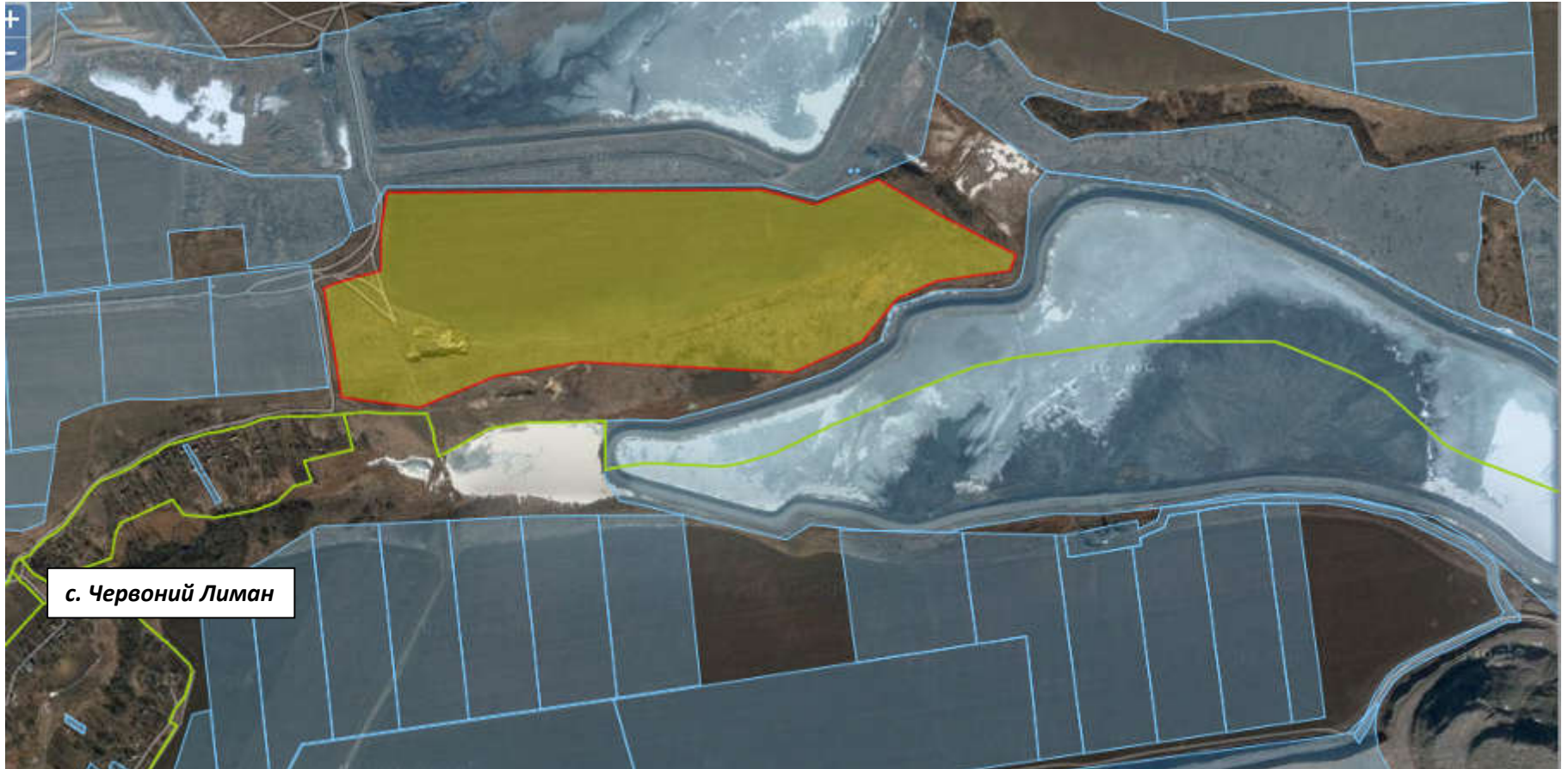


- межі земельних ділянок, переданих у власність, користування.

Кадастровий номер - 1422783800:05:000:\_\_\_\_\_

Агровиробнича група ґрунтів – 60д

## Новоекономічна селищна рада, Покровський район, Донецька область



Площа - 49,0 га

Цільове призначення - для ведення  
особистого селянського господарства, ведення городництва  
сінокосіння та випасання худоби

Кадастровий номер - 1422755600:09:000:\_\_\_\_\_

Агровиробнича група ґрунтів – 66л

Умовні позначення:



- межа зарезервованого масиву земельних ділянок;



- межі населених пунктів;



- межі земельних ділянок, переданих у власність, користування.

## Гришинська сільська рада, Покровський район Донецька область



Площа - 4,0 га ріллі

Цільове призначення - для ведення особистого селянського господарства, ведення городництва

Кадастровий номер - 1422781100:02:000:\_\_\_\_\_

Агровиробнича група ґрунтів – 66 л

Умовні позначення:



- межа зарезервованого масиву земельних ділянок;



- межа населеного пункту;



- межі земельних ділянок, переданих у власність, користування.

## Гришинська сільська рада, Покровський район Донецька область



Площа - 1,2 га ріллі  
Цільове призначення - для ведення особистого селянського господарства, ведення городництва

Кадастровий номер - 1422781100:02:000:\_\_\_\_\_  
Агровиробнича група ґрунтів – 65 л

Умовні позначення:



- межа зарезервованого масиву земельних ділянок;



- межа населеного пункту;



- межі земельних ділянок, переданих у власність, користування.

## Гришинська сільська рада, Покровський район Донецька область



Площа - 2,7 га ріллі

Кадастровий номер - 1422781100:02:000:\_\_\_\_\_

Цільове призначення - для ведення особистого селянського господарства, ведення городництва

Агровиробнича група ґрунтів – 65л

Умовні позначення:



- межа зарезервованого масиву земельних ділянок;



- межа населеного пункту;



- межі земельних ділянок, переданих у власність, користування.

## Піщанська сільська рада, Покровський район Донецька область



Площа - 4,0 га пасовищ

Цільове призначення - для ведення  
особистого селянського господарства, для ведення городництва

Умовні позначення:



- межа зарезервованого масиву земельних ділянок;



- межа населеного пункту;



- межі земельних ділянок, переданих у власність, користування.

Кадастровий номер - 1422784500:05:000:\_\_\_\_\_

Агровиробнича група ґрунтів – 93 ґх



## Новотроїцька сільська рада, Покровський район Донецька область



Площа - 6,4287 га рілля

Цільове призначення - для ведення  
особистого селянського господарства, для ведення городництва

Умовні позначення:



- межа зарезервованого масиву земельних ділянок;



- межа населеного пункту;



- межі земельних ділянок, переданих у власність, користування.

Кадастровий номер - 1422784000:05:000:\_\_\_\_\_

Агровиробнича група ґрунтів – 66 л, 134 е

## Петрівська сільська рада, Покровський район Донецька область



Площа - 1,7 га ріллі

Цільове призначення - для ведення

особистого селянського господарства, ведення городництва

Кадастровий номер - 1422785000:06:000:\_\_\_\_\_

Агровиробнича група ґрунтів – 65л

Умовні позначення:



- межа зарезервованого масиву земельних ділянок;



- межі населених пунктів;



- межі земельних ділянок, переданих у власність, користування.

## Петрівська сільська рада, Покровський район Донецька область



Площа - 1,9 га ріллі

Цільове призначення - для ведення  
особистого селянського господарства, ведення городництва

Кадастровий номер - 1422785000:06:000:\_\_\_\_\_

Агровиробнича група ґрунтів – 65л

Умовні позначення:



- межа зарезервованого масиву земельних ділянок;
- межі адміністративно-територіальних одиниць;
- межі земельних ділянок, переданих у власність, користування.

## Першотравнева сільська рада, Покровський район Донецька область



Площа - 7,7 га ріллі

Цільове призначення - для ведення

особистого селянського господарства, ведення городництва

Кадастровий номер - 1422784700:07:000:\_\_\_\_\_

Агровиробнича група ґрунтів – 6бл,65л

Умовні позначення:



- межа зарезервованого масиву земельних ділянок;
- межі населених пунктів;
- межі земельних ділянок, переданих у власність, користування.

## Першотравнева сільська рада, Покровський район Донецька область



Площа - 3,7 га ріллі

Цільове призначення - для ведення  
особистого селянського господарства

Кадастровий номер - 1422784700:07:000:\_\_\_\_\_

Умовні позначення:



- межа зарезервованого масиву земельних ділянок;
- межі населених пунктів;
- межі земельних ділянок, переданих у власність, користування.

## Сонцівська (Красненська) сільська рада, Покровський (Красноармійський) район Донецька область



Площа - 6,0 га ріллі  
Цільове призначення - для ведення особистого селянського господарства, ведення городництва

Кадастровий номер - 1422782300:02:000:\_\_\_\_\_  
Агровиробнича група ґрунтів – 67 л

Умовні позначення:



- межа зарезервованого масиву земельних ділянок;



- межа населеного пункту;



- межі земельних ділянок, переданих у власність, користування.

**Нікольський (Володарський) район**

Інформація стосовно забезпечення учасників антитерористичної операції земельними ділянками  
на території Нікольського (Володарського) району

№ з/п	Назва адміністративно-територіальної одиниці (сільська (селищна) рада, місто районного значення)	Кількість учасників АТО	Загальна площа зарезервованих земельних ділянок, га	з них				Кількість учасників АТО, які звернулись із заявою/клопотанням про отримання земельної ділянки
				для будівництва і обслуговування жилого будинку, господарських будівель і споруд (присадибна ділянка)	для ведення садівництва	для індивідуального дачного будівництва	для ведення особистого селянського господарства	
1	2	3	4	5	6	7	8	9
1	Кальчицька сільська рада	-	2,0000	-	-	-	2,0000	-
2	Малоянисольська сільська рада	-	57,9201	-	-	-	57,9201	-
3	Новокраснівська сільська рада	-	11,70	-	11,7	-	-	-
4	Боївська сільська рада	-	7,00	-	-	-	7,00	-
5	Нікольська селищна рада	-	138,0195	-	-	-	138,0195	-
Усього по району		-	<b>216,6396</b>	-	<b>11,7</b>	-	<b>204,9396</b>	-



## Малояніольська сільська рада Володарський район, Донецька область






Площа – 35.0201 га

Кадастровий номер – 1421784400:05:000:1335

Цільове призначення – на які передбачається: для ведення особистого селянського господарства  
Агровиробнича група ґрунтів –

Умовні позначення:

-  - межа зарезервованого масиву земельних ділянок;
-  - межі населених пунктів;
-  - межі земельних ділянок, переданих у власність, користування

## Малояніольська сільська рада, Нікольський район, Донецька область




Площа – 11 га

Кадастровий номер – 1421784400:05:000:0000

Цільове призначення – на які передбачається: для ведення особистого селянського господарства

Агровиробнича група ґрунтів – 65л, 66л.

Умовні позначення:



- межа зарезервованого масиву земельних ділянок;

- межі населених пунктів;

- межі земельних ділянок, переданих у власність, користування

## Малоянісольська сільська рада Володарський район, Донецька область



Площа – 11,9 га

Кадастровий номер – 1421784400:04:000:0000

Цільове призначення – на які передбачається: для ведення особистого селянського господарства

Умовні позначення:



- межа зарезервованого масиву земельних ділянок;

- межі населених пунктів;

- межі земельних ділянок, переданих у власність, користування




## Новокраснівська сільська рада, Нікольський район, Донецька область



Площа – 11.7 га  
Цільове призначення – ведення садівництва

Кадастровий номер – 1421785000:05:000:0000  
Агровиробнича група ґрунтів – 97е

Умовні позначення:

-  - межа зарезервованого масиву земельних ділянок;
-  - межі населених пунктів;
-  - межі земельних ділянок, переданих у власність, користування.

## Боївська сільська рада Нікольський район, Донецька область






Площа – 7 га

Кадастровий номер – 1421781100:06:000:0000

Цільове призначення – на які передбачається: для ведення особистого селянського господарства

Агровиробнича група ґрунтів – 6бл, 67е.

Умовні позначення:

-  - межа зарезервованого масиву земельних ділянок;
-  - межі населених пунктів;
-  - межі земельних ділянок, переданих у власність, користування

## Нікольська селищна рада Нікольський район, Донецька область




Площа – 53.1195

Кадастровий номер – 1421755100:04:000:1825

Цільове призначення – на які передбачається: для ведення особистого селянського господарства

Умовні позначення:



- межа зарезервованого масиву земельних ділянок;

- межі населених пунктів;

- межі земельних ділянок, переданих у власність, користування

## Нікольська селищна рада Нікольський район, Донецька область






Площа – 84.9

Кадастровий номер – 1421755100:04:000:0000

Цільове призначення – на які передбачається: для ведення особистого селянського господарства

Умовні позначення:

-  - межа зарезервованого масиву земельних ділянок;
-  - межі населених пунктів;
-  - межі земельних ділянок, переданих у власність, користування

## Кальчицька сільська рада Нікольський район, Донецька область






Площа – 2.0000

Кадастровий номер – 1421782200:04:000:0000

Цільове призначення – на які передбачається: для ведення особистого селянського господарства

Умовні позначення:

-  - межа зарезервованого масиву земельних ділянок;
-  - межі населених пунктів;
-  - межі земельних ділянок, переданих у власність, користування

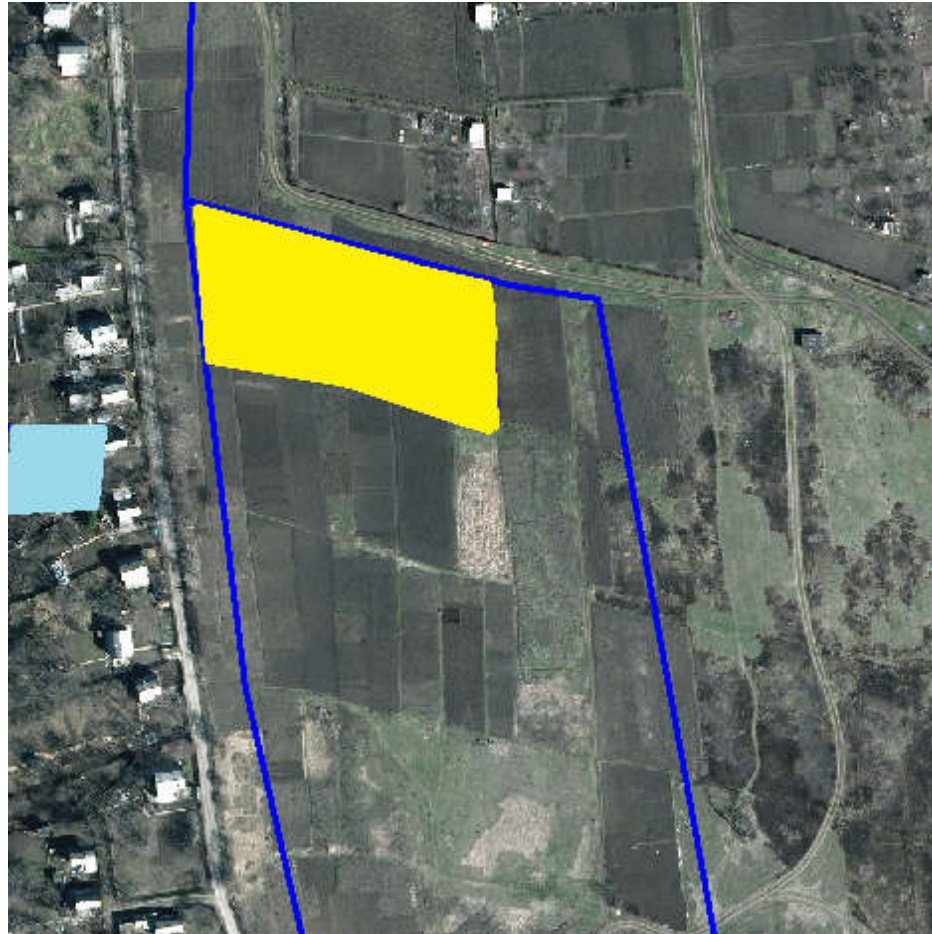


**місто Селидове**

Інформація стосовно забезпечення учасників антитерористичної операції земельними ділянками  
на території м. Селидове

№ з/п	Назва адміністративно-територіальної одиниці (сільська (селищна) рада, місто районного значення)	Кількість учасників АТО	Загальна площа зарезервованих земельних ділянок, га	з них				Кількість учасників АТО, які звернулись із заявою/клопотанням про отримання земельної ділянки
				для будівництва і обслуговування жилого будинку, господарських будівель і споруд (присадибна ділянка)	для ведення садівництва	для індивідуального дачного будівництва (для будівництва гаража)	для ведення особистого селянського господарства	
1	2	3	4	5	6	7	8	9
1	Селидівська міська рада	-	0,66	-	0,36	-	0,3	-

ПЛАН  
розміщення земельної ділянки для ведення особистого селянського господарства у м. Селидовому



УМОВНІ ПОЗНАЧЕННЯ:



- зарезервований масив земельних ділянок, які можуть бути передані учасникам АТО (S≈0.3га)



- земельні ділянки, які внесено до ДЗК

**Слов'янський район**

Інформація стосовно забезпечення учасників антитерористичної операції земельними ділянками  
на території Слов'янського району

№ з/п	Назва адміністративно-територіальної одиниці (сільська (селищна) рада, місто районного значення)	Загальна площа зарезервованих земельних ділянок, га	з них			
			для будівництва і обслуговування жилого будинку, господарських будівель і споруд (присадибна ділянка)	для ведення садівництва	для індивідуального дачного будівництва	для ведення особистого селянського господарства
1	2	4	5	6	7	8
1	Дмитрівська сільська рада	26,2394	-	-	-	26,2394
Усього по району		26.2394	-	-	-	26,2394

## Дмитрівська сільська рада Слов'янського району Донецької області



Площа – 26,2394 га

Кадастровий номер – 1424281000:02:000:0484

Цільове призначення – для ведення особистого селянського господарства

Умовні позначення:



- межа зарезервованого масиву земельних ділянок;

-



- межі земельних ділянок, переданих у власність, користування.

**Лиманський (Краснолиманський) район**

Інформація стосовно забезпечення учасників антитерористичної операції земельними ділянками на території Лиманський (Краснолиманського) району

№ з/п	Назва адміністративно-територіальної одиниці (сільська (селищна) рада, місто районного значення)	Загальна площа зарезервованих земельних ділянок, га	з них			
			для будівництва і обслуговування жилого будинку, господарських будівель і споруд (присадибна ділянка)	для ведення садівництва	для індивідуального дачного будівництва	для ведення особистого селянського господарства
1	2	4	5	6	7	8
1	Рідкодубівська сільська рада	2,4569	-	-	-	2,4569
2	Дробишевська сільська рада	11,6737	-	-	-	11,6737
3	Шандриголівська сільська рада	54,8237	-	-	-	54,8237
4	Тернівська сільська рада	50,5756	-	-	-	50,5756
Усього по району		<b>14,1306</b>	-	-	-	<b>14,1306</b>



*Рідкодубівська сільська рада Красноліманського району Донецької області*





1. Площа - 2,4569


2. Площа - 2,9757

Цільове призначення - для ведення особистого селянського господарства

Умовні позначення:

 - межа зарезервованого масиву земельних ділянок

 - межі населених пунктів

 - межі земельних ділянок, переданих у власність, користування

Кадастровий номер: 1423083200:12:000:0608 для площі 2,4569 га

Кадастровий номер:

Агровиробнича група ґрунтів -

*Дробишевська селищна рада Красноліманського району Донецької області*






*Площа - 11,6737 га*

*Кадастровий номер: 1423055400:03:000:1783*

*Агровиробнича група ґрунтів -*

*Цільове призначення - для ведення особистого селянського господарства*

*Умовні позначення:*

-  - межа зарезервованого масиву земельних ділянок
-  - межі населених пунктів
-  - межі земельних ділянок, переданих у власність, користування

*Лиманська міська рада Донецької області (Шандриголівська сільська рада)*






*Площа - 38,6380 га*

*Кадастровий номер: 1423086500:04:000:1051*

*Агровиробнича група ґрунтів -*

*Цільове призначення - для ведення особистого селянського господарства*

*Умовні позначення:*

-  - межа зарезервованого масиву земельних ділянок
-  - межі населених пунктів
-  - межі земельних ділянок, переданих у власність, користування

*Лиманська міська рада Донецької області (Шандриголівська сільська рада)*






*Площа - 16,1857 га*

*Кадастровий номер: 1423086500:04:000:1049  
Агровиробнича група ґрунтів -*

*Цільове призначення - для ведення особистого селянського господарства*

*Умовні позначення:*

-  - межа зарезервованого масиву земельних ділянок
-  - межі населених пунктів
-  - межі земельних ділянок, переданих у власність, користування

*Тернівська сільська рада Лиманського району Донецької області*






*Площа - 32.1476 га*

*Цільове призначення - для ведення особистого селянського господарства*

*Кадастровий номер: 1423085400:08:000:2551*

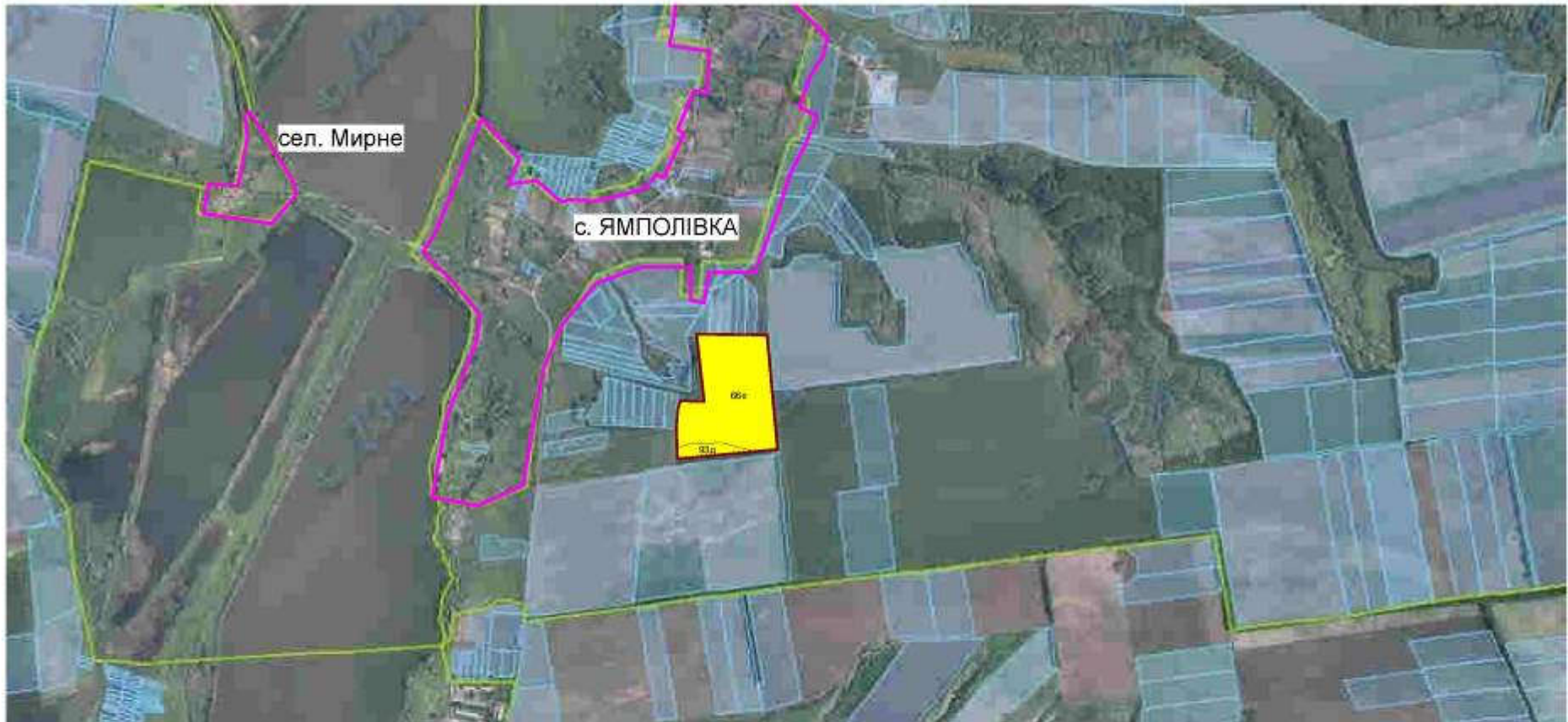
*Агровиробнича група ґрунтів - 65е, 66е, 93д*

*Умовні позначення:*

-  - межа зарезервованого масиву земельних ділянок
-  - межі населених пунктів
-  - межі земельних ділянок, переданих у власність, користування






*Лиманська міська рада Донецької області (Тернівська сільська рада)*



**Площа - 18,4280 га**

**Агровиробнича група ґрунтів - 66е, 93д**

**Умовні позначення:**

-  - межа зарезервованого масиву земельних ділянок
-  - межі населених пунктів
-  - межі земельних ділянок, переданих у власність, користування

## Мангушський (Першотравневий) район

Інформація стосовно забезпечення учасників антитерористичної операції земельними ділянками на території Мангушський (Першотравневого) району

№	Назва	Загальна	з них
---	-------	----------	-------





з/п	адміністративно-територіальної одиниці (сільська (селищна) рада, місто районного значення)	площа зарезервованих земельних ділянок, га	для будівництва і обслуговування жилого будинку, господарських будівель і споруд (присадибна ділянка)	для ведення садівництва	для індивідуального дачного будівництва	для ведення особистого селянського господарства
1	2	4	5	6	7	8
1	Іллічівська сільська рада	-	-	-	-	-
2	Мелекінська сільська рада	186,2797	-	-	-	186,2797
3	Стародубівська сільська рада	73,32	-	-	-	73,32
4	Ялтинська селищна рада	25,48	-	-	-	25,48
5	Мангушська селищна рада	14,9621	-	-	-	14,9621
6	Бердянська сільська рада	10	-	-	-	10
Усього по району		310,0418	-	-	-	310,0418

**Мелекінська сільська рада Мангушський район Донецька область**



Площа - 17,73 га

Умовні позначення:



-  - межа зарезервованого масиву земельних ділянок;
-  - межі земельних ділянок, переданих у власність, користування.

**Мелекінська сільська рада Мангушський район Донецька область**



Площа - 16,00 га

Умовні позначення:

-  - межа зарезервованого масиву земельних ділянок;
-  - межі земельних ділянок, переданих у власність, користування.

# ВИКОПИЮВАННЯ

Із схеми землеустрою Мелекінської сільської ради Мангушського району Донецької області



Ділянка	ІКК	Район	Область
Кадастровий номер:	1423984400:07:000:1353		
Тип власності:	Державна власність		
Цільове призначення:	01		
Площа:	68.0127 га		
Середня висота над поверхнею ділянки			
Мінімальна висота над поверхнею ділянки			
Максимальна висота над поверхнею ділянки			

M 1:10000



- Витребувана ділянка

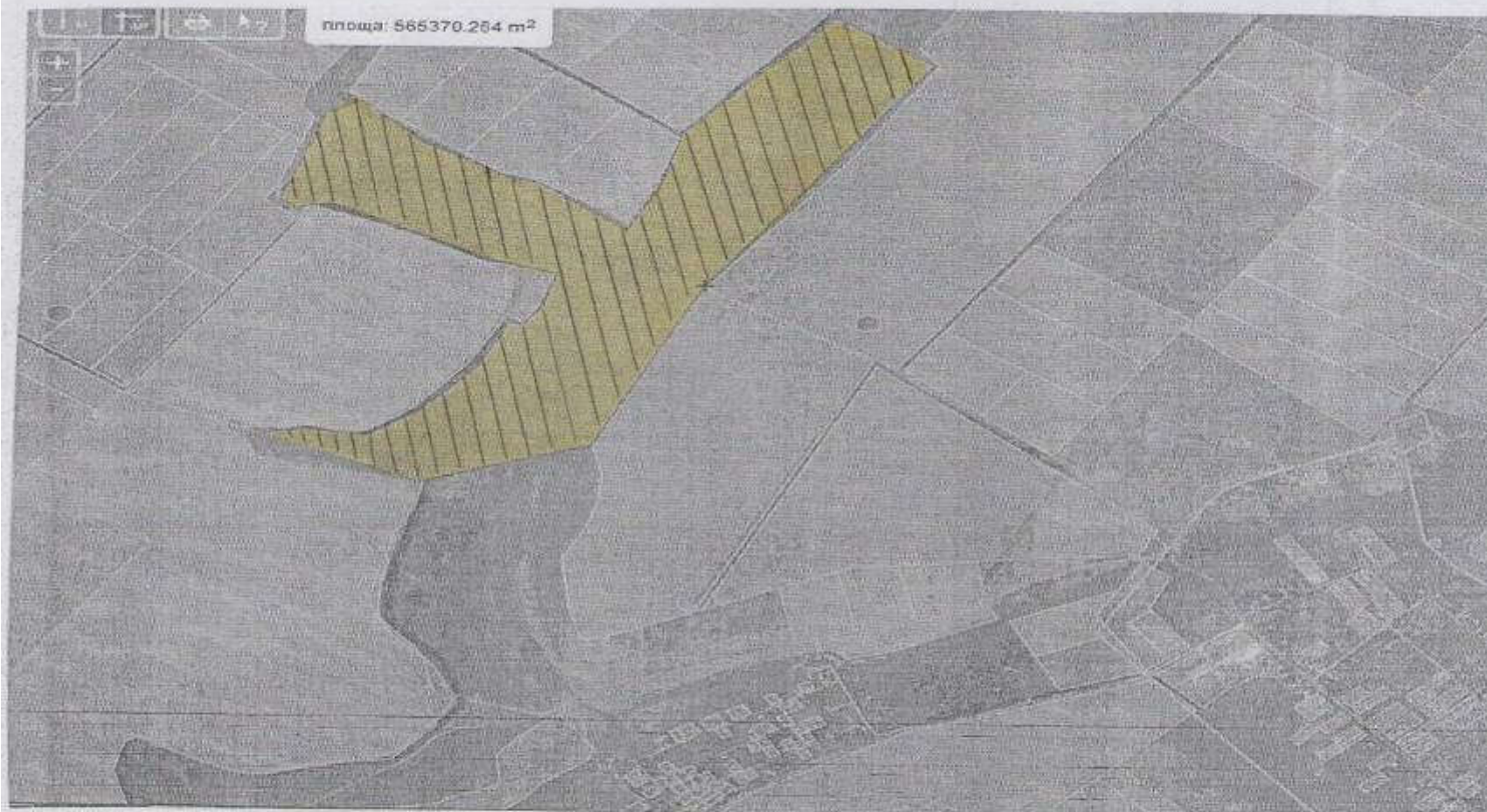


- Витребувана ділянка

S = 68.0127 га

# ВИКОПИЮВАННЯ

Із схеми землеустрою Мелекінської сільської ради Мангушського району Донецької області



М 1:10000

- Витребувана ділянка



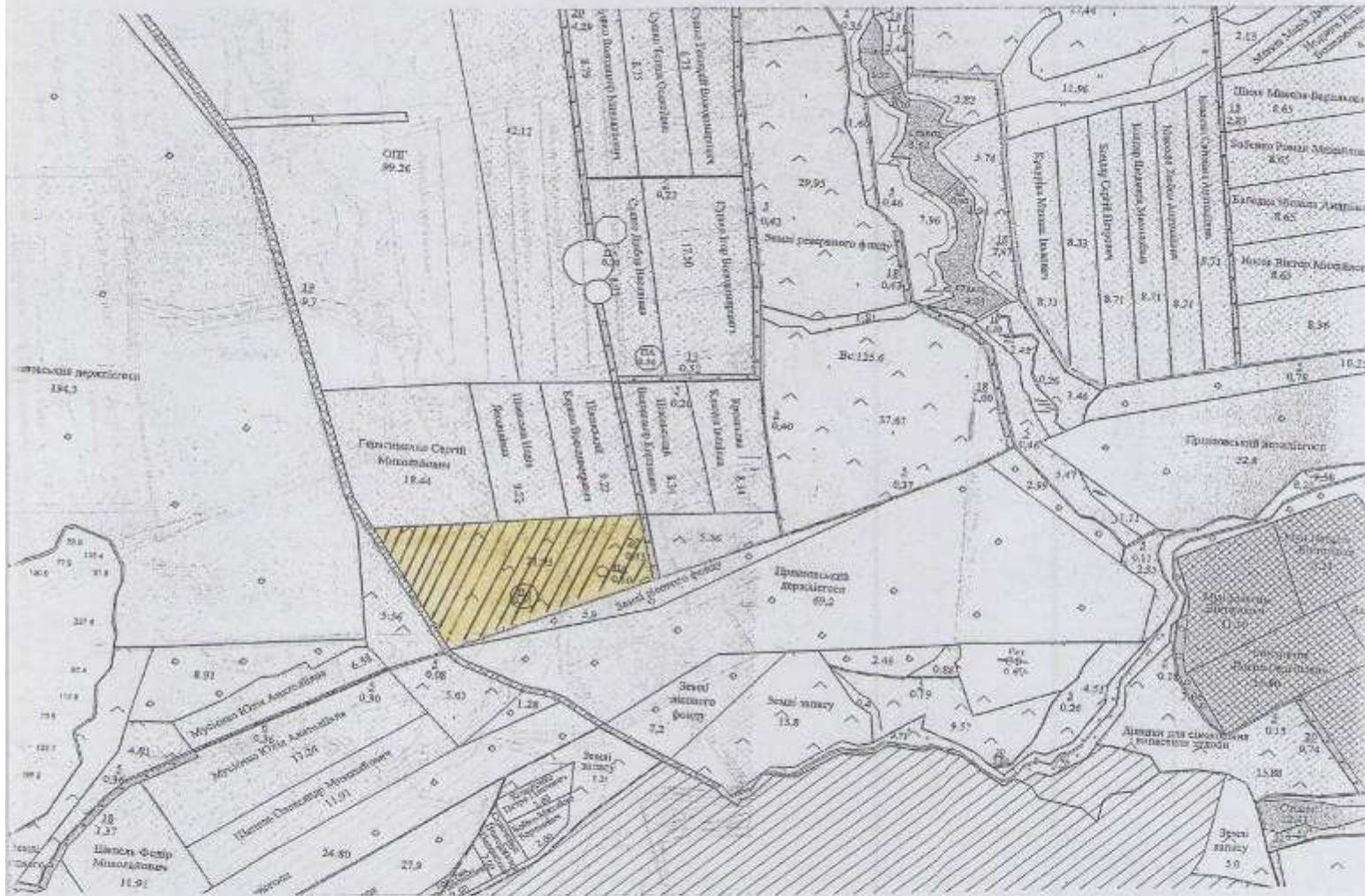
- Витребувана ділянка

$S = 56,537 \text{ га}$



# ВИКОПИЮВАННЯ

Із схеми землеустрою Стародубівської сільської ради Мінгушського району Донецької області



M 1:10000



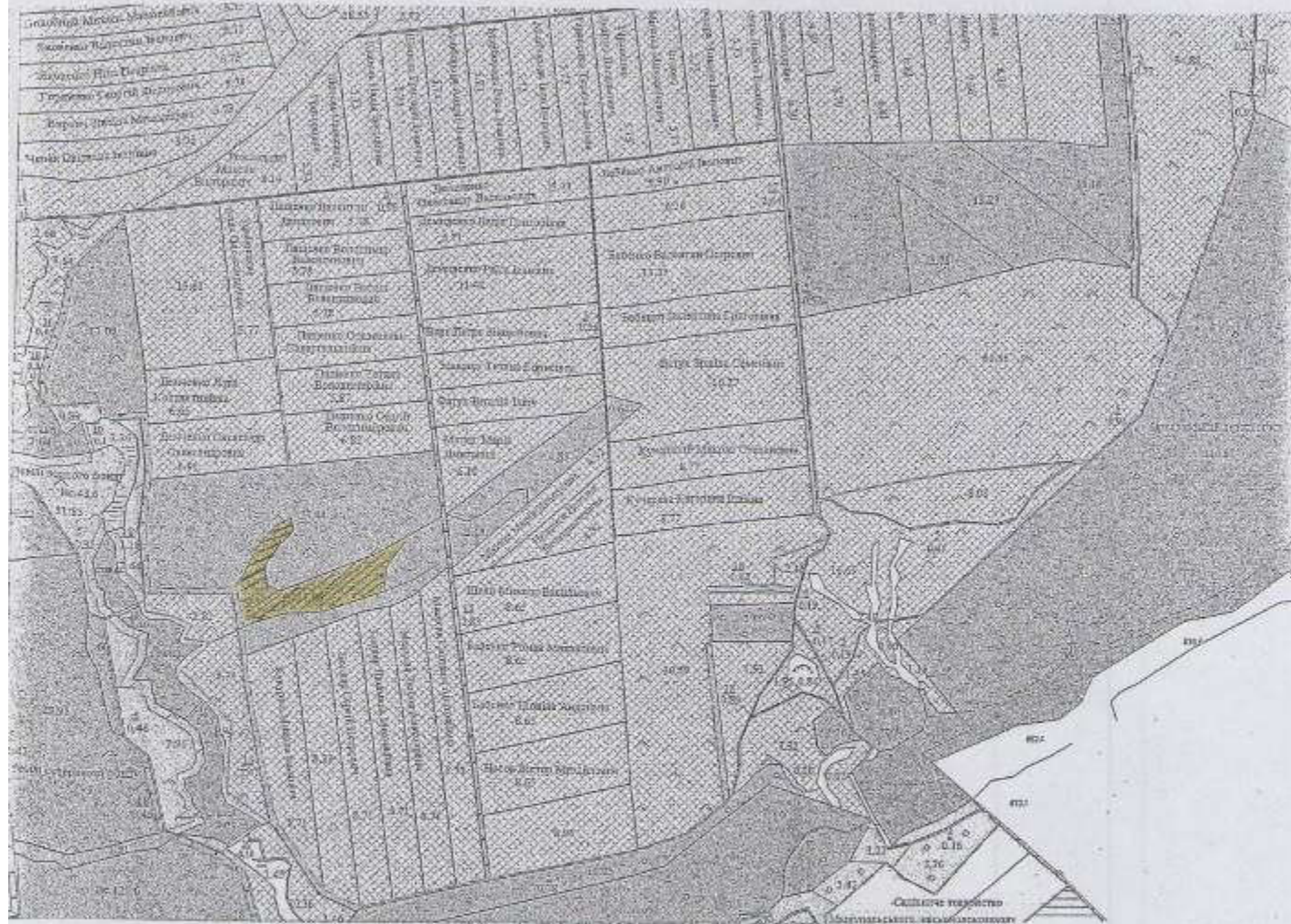
- Витребувана ділянка

S = 21,93 га



# ВИКОПІЮВАННЯ

із схеми землеустрою Стародубівської сільської ради Мангушського району Донецької області



M 1:10000




- Витребувана ділянка

S = 11,96 га



## ВИКОПЮВАННЯ

Із схеми землеустрою Стародубівської сільської ради Мангушського району Донецької області



M 1:10000



- Витребувана ділянка  
S = 11,04 га





# ВИКОПІЮВАННЯ

Із схеми землеустрою Стародубівської сільської ради Мінгушського району Донецької області



M 1:10000

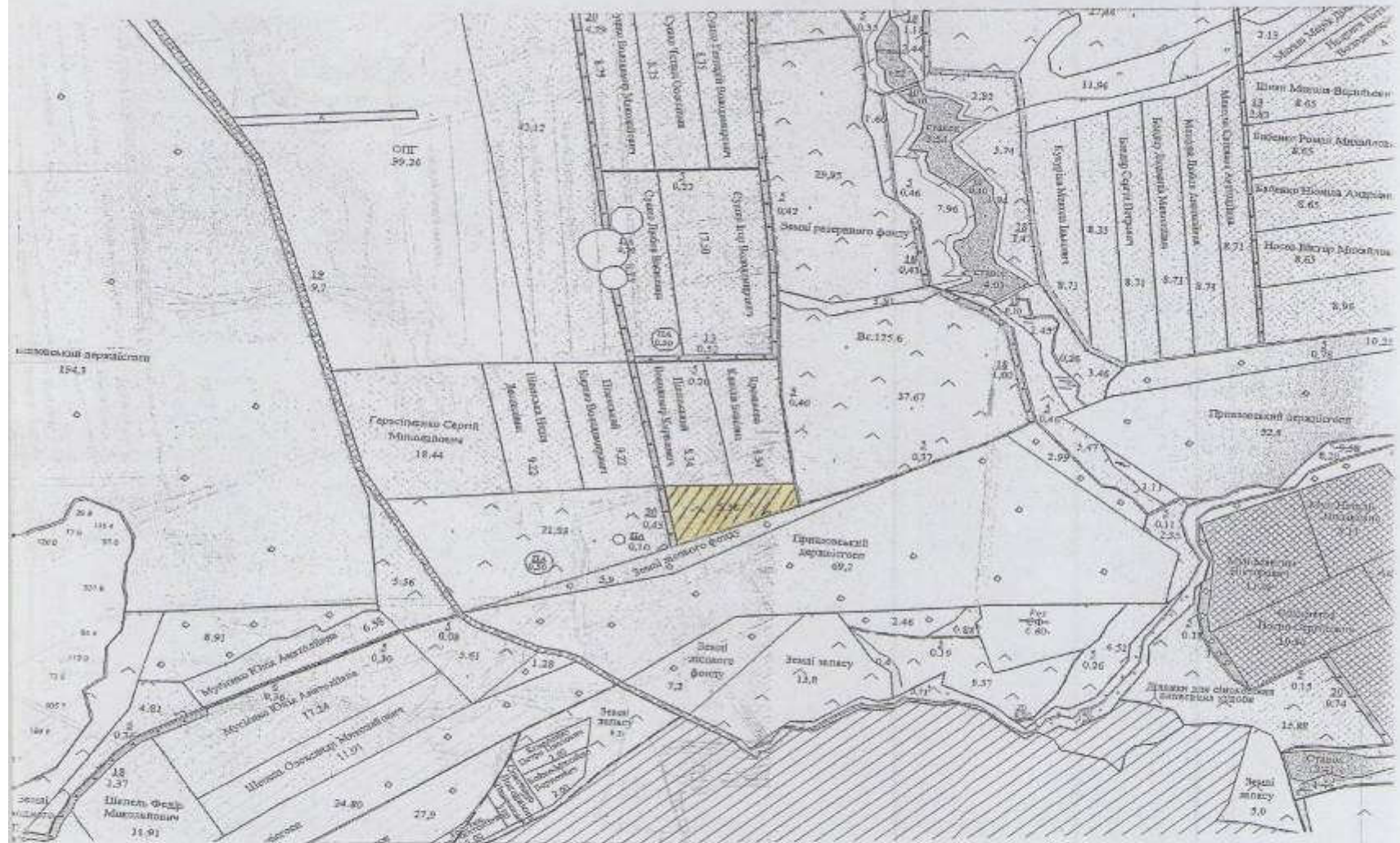


-- Витребувана ділянка

$S = 18,1420$

# ВИКОПИЮВАННЯ

із схеми землеустрою Стародубівської сільської ради Мангушського району Донецької області



M 1:10000

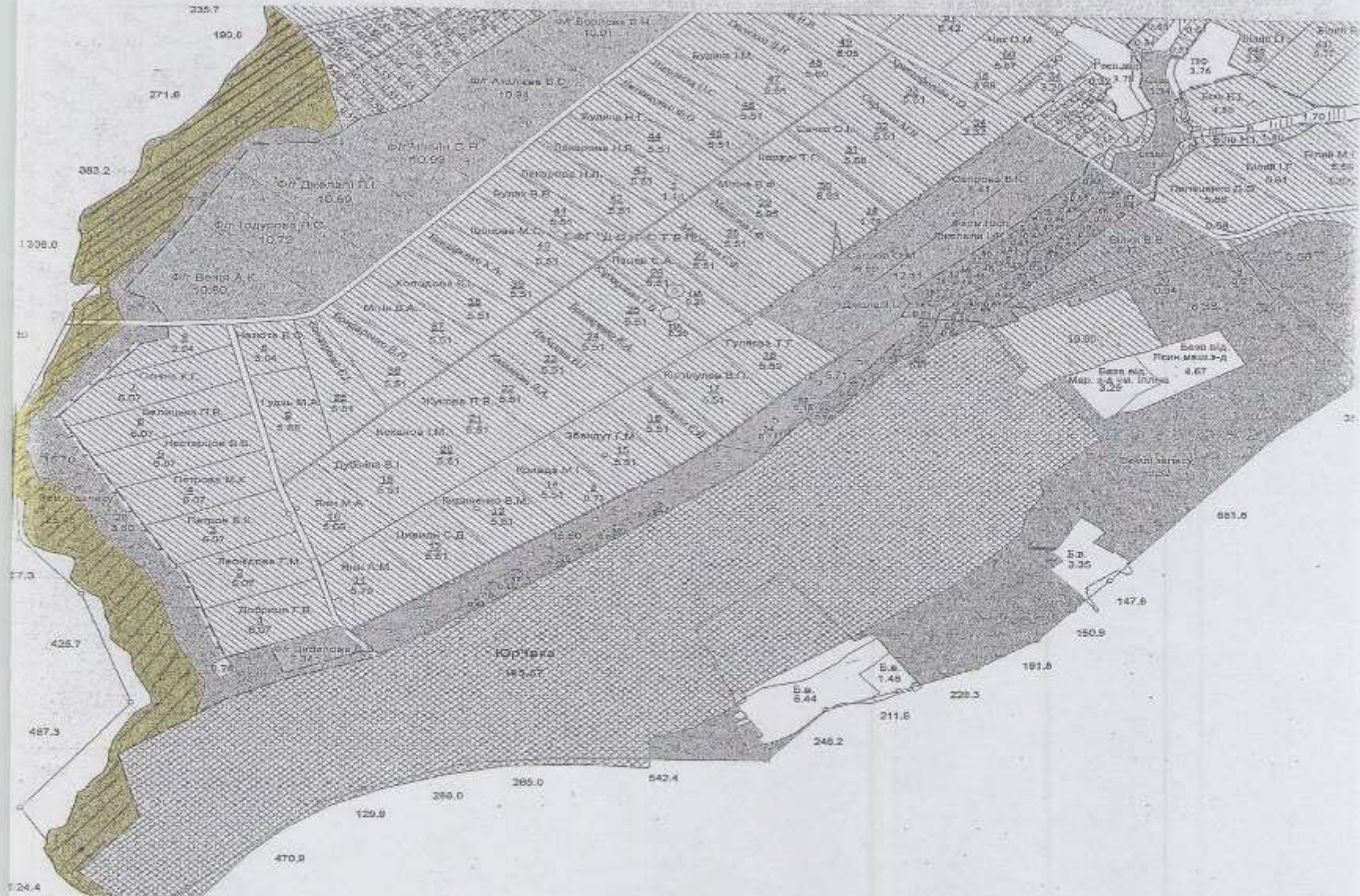


- Витребувана ділянка

$$S = 5,36$$

# ВИКОПУВАННЯ

Із схеми землеустрою Ядтинської селищної ради Мангушівського району Донецької області



М 1:10000



- Вигребувана ділянка

$S = 25,4810$



# ВИКОПЮВАННЯ

Із схеми землеустрою Мангушської селищної ради Мангушського району Донецької області



M 1:10000



- Витребувана ділянка

S = 4,5 га



# ВИКОПИЮВАННЯ

Із схеми землеустрою Мангушської селищної ради Мангушського району Донецької області



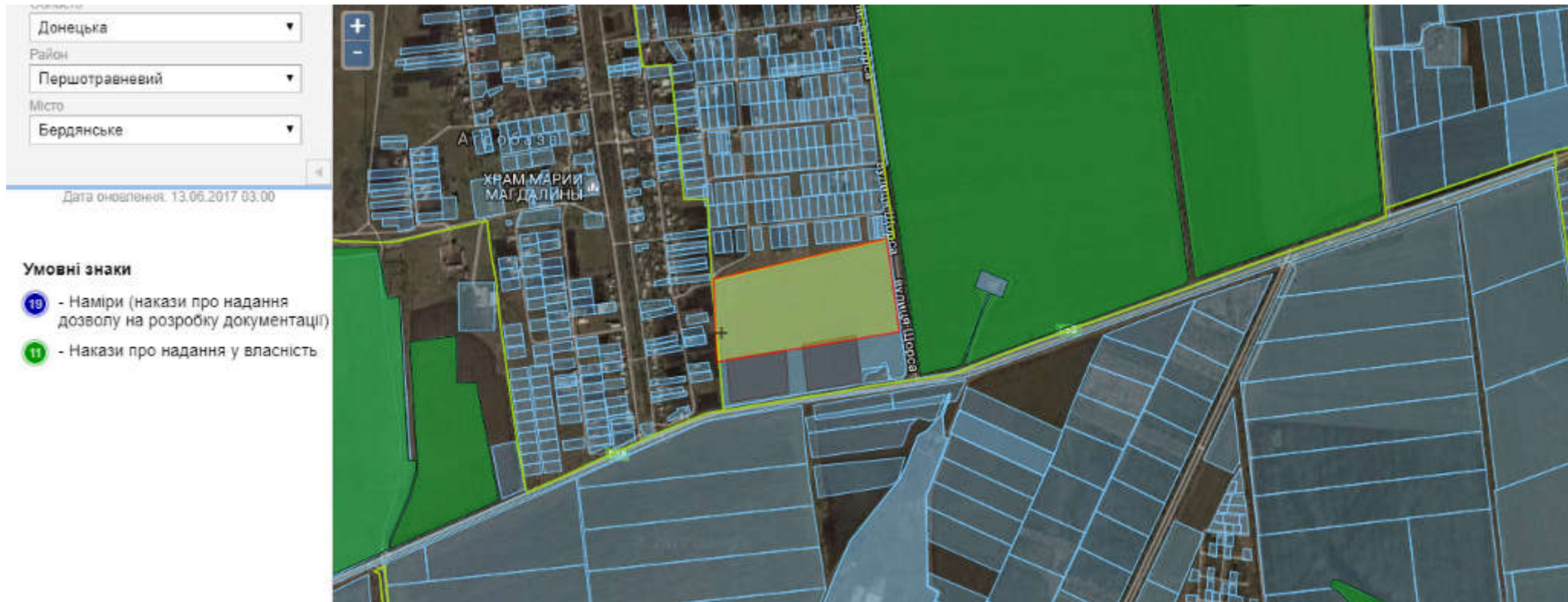
M 1:10000



- Витребувана ділянка



$S = 10,4621 \text{ га}$

## Бердянська сільська рада Мангушський район Донецька область



Площа - 10,00 га

Умовні позначення:



-  - межа зарезервованого масиву земельних ділянок;
-  - межі земельних ділянок, переданих у власність, користування.

## Мелекінська сільська рада Мангушський район Донецька область



Площа - 20,00 га

Умовні позначення:

-  - межа зарезервованого масиву земельних ділянок;
-  - межі земельних ділянок, переданих у власність, користування.





## Мелекінська сільська рада Мангушський район Донецька область



Площа - 8,00 га

Умовні позначення:

-  - межа зарезервованого масиву земельних ділянок;
-  - межі земельних ділянок, переданих у власність, користування.

**Волноваський район**

Інформація стосовно забезпечення учасників антитерористичної операції земельними ділянками  
на території Волноваської міської ради

№ з/п	Назва адміністративно-територіальної одиниці (сільська (селищна) рада, місто районного значення)	Кількість учасників АТО	Загальна площа зарезервованих земельних ділянок, га	з них				Кількість учасників АТО, які звернулись із заявою/клопотанням про отримання земельної ділянки
				для будівництва і обслуговування жилого будинку, господарських будівель і споруд (присадибна ділянка)	для ведення садівництва	для індивідуального дачного будівництва	для ведення особистого селянського господарства	
1	2	3	4	5	6	7	8	9
1	Зачатівська сільська рада	-	15,2135	-	-	-	15,2135	-
2	Краснівська сільська рада	-	2,7	-	-	-	2,7	-
3	Новоолексіївська сільська рада	-	16,00	-	-	-	16,00	-
4	Анадольська сільська рада	-	40,0	-	-	-	40,0	-
5	Володимирівська селищна рада	-	21,7204	-	-	-	21,7204	-
6	Миколаївська сільська рада	-	3,0	-	-	-	3,0	-
7	Андріївська селищна рада	-	168,3906	-	-	-	168,3906	-
8	Валер'янівська сільська рада	-	23,00	-	-	-	23,00	-
9	Прохорівська сільська рада	-	32,131	-	-	-	32,131	-
10	Вільненська сільська рада	-	6,7919	-	-	-	6,7919	-
11	Благодатненська селищна рада	-	3,5000	-	-	-	3,5000	-
	Усього по району	-	<b>332,4474</b>	-	-	-	<b>332,4474</b>	-

## Зачатівська сільська рада Волноваський район Донецька область







Площа - 15,2135 га

Цільове призначення – для ведення особистого селянського господарства

Кадастровий номер - 1421582000:03:000:0120

Агровиробнича група ґрунтів –

Умовні позначення:

-  - межа зарезервованого масиву земельних ділянок;
-  - межі населених пунктів;
-  - межі земельних ділянок, переданих у власність, користування.
-  - межі земельних ділянок, переданих у власність, користування

## Краснівська сільська рада Волноваський район Донецька область






Площа - 2,7000 га

Цільове призначення – для ведення особистого селянського господарства

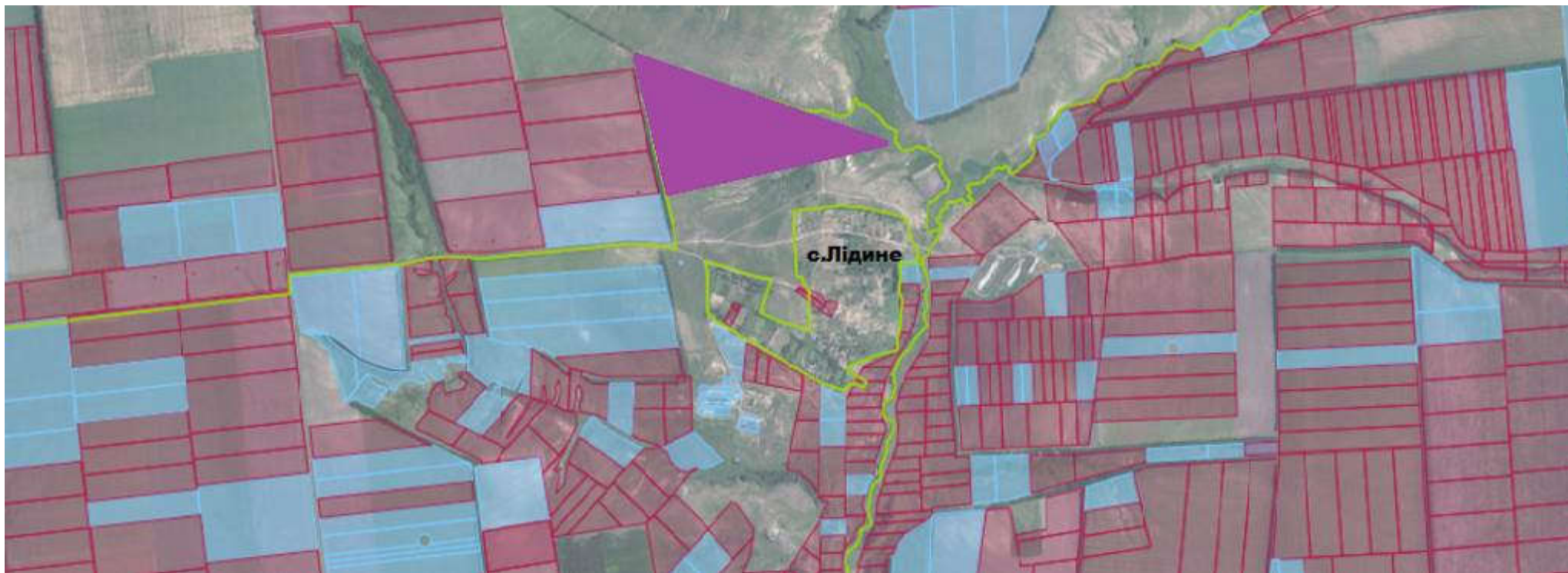
Кадастровий номер -

Агровиробнича група ґрунтів –

Умовні позначення:

-  - межа зарезервованого масиву земельних ділянок;
-  - межі населених пунктів;
-  - межі земельних ділянок, переданих у власність, користування.

## Новоолексіївська сільська рада Волноваський район Донецька область







Площа - 16 га

Цільове призначення – для ведення особистого селянського господарства

Кадастровий номер -

Агровиробнича група ґрунтів –

Умовні позначення:

-  - межа зарезервованого масиву земельних ділянок;
-  - межі населених пунктів;
-  - межі земельних ділянок, переданих у власність, користування.
-  - межі земельних ділянок, переданих у власність, користування

## Анадольська сільська рада Волноваський район Донецька область







Площа - 35,0 га

Цільове призначення – для ведення особистого селянського господарства

Кадастровий номер -

Агровиробнича група ґрунтів –

Умовні позначення:

-  - межа зарезервованого масиву земельних ділянок;
-  - межі населених пунктів;
-  - межі земельних ділянок, переданих у власність, користування.
-  - межі земельних ділянок, переданих у власність, користування

## Анадольська сільська рада Волноваський район Донецька область







Площа - 5,0 га

Цільове призначення – для ведення особистого селянського господарства

Кадастровий номер -

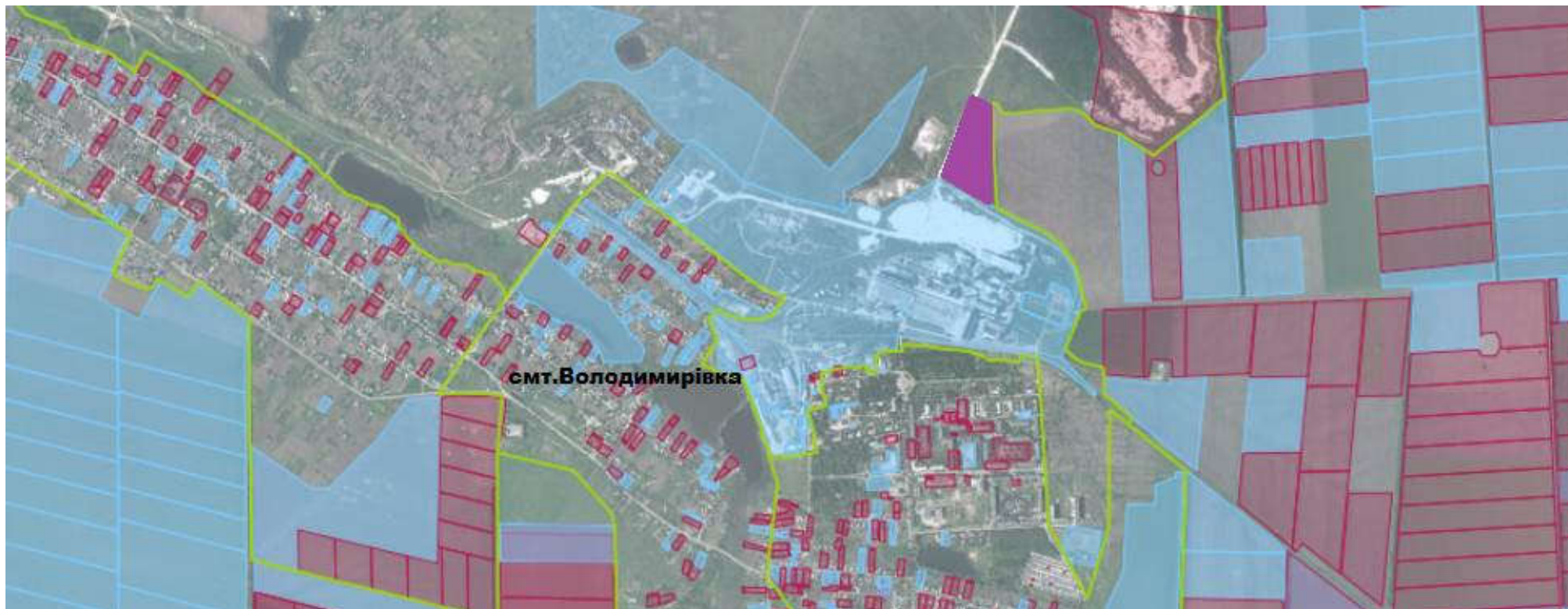
Агровиробнича група ґрунтів –

Умовні позначення:

-  - межа зарезервованого масиву земельних ділянок;
-  - межі населених пунктів;
-  - межі земельних ділянок, переданих у власність, користування.
-  - межі земельних ділянок, переданих у власність, користування



## Володимирівська селищна рада Волноваський район Донецька область







Площа - 1,7204 га

Цільове призначення – для ведення особистого селянського господарства

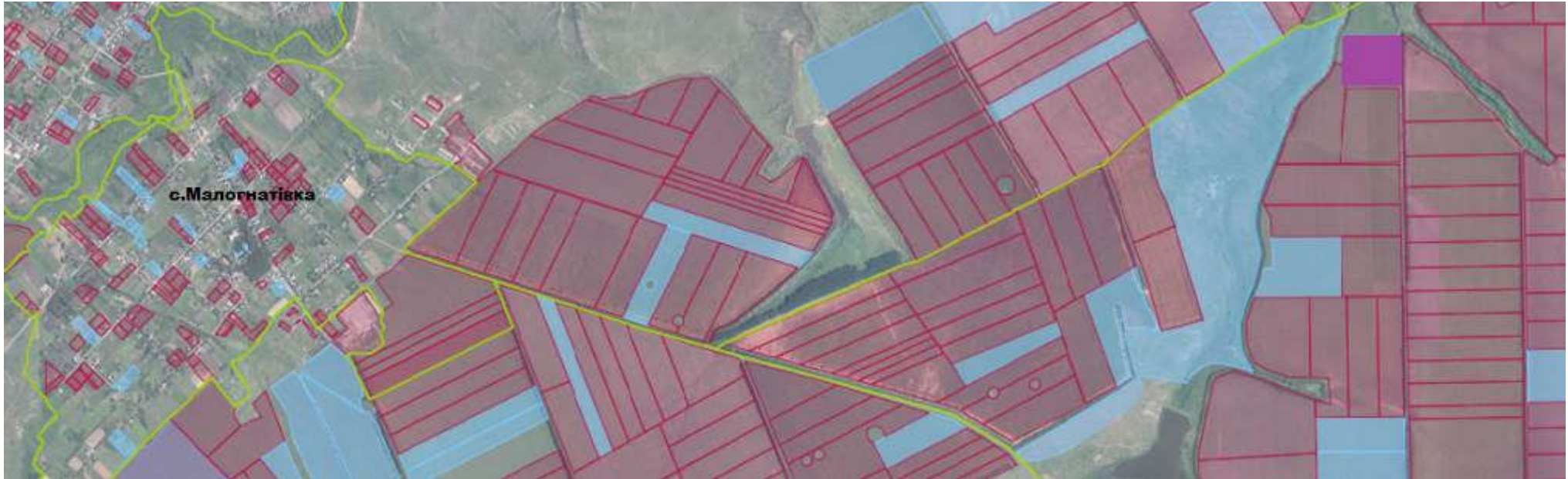
Кадастровий номер -

Агровиробнича група ґрунтів –

Умовні позначення:

-  - межа зарезервованого масиву земельних ділянок;
-  - межі населених пунктів;
-  - межі земельних ділянок, переданих у власність, користування.
-  - межі земельних ділянок, переданих у власність, користування

## Миколаївська сільська рада Волноваський район Донецька область







Площа - 3,0 га

Цільове призначення – для ведення особистого селянського господарства

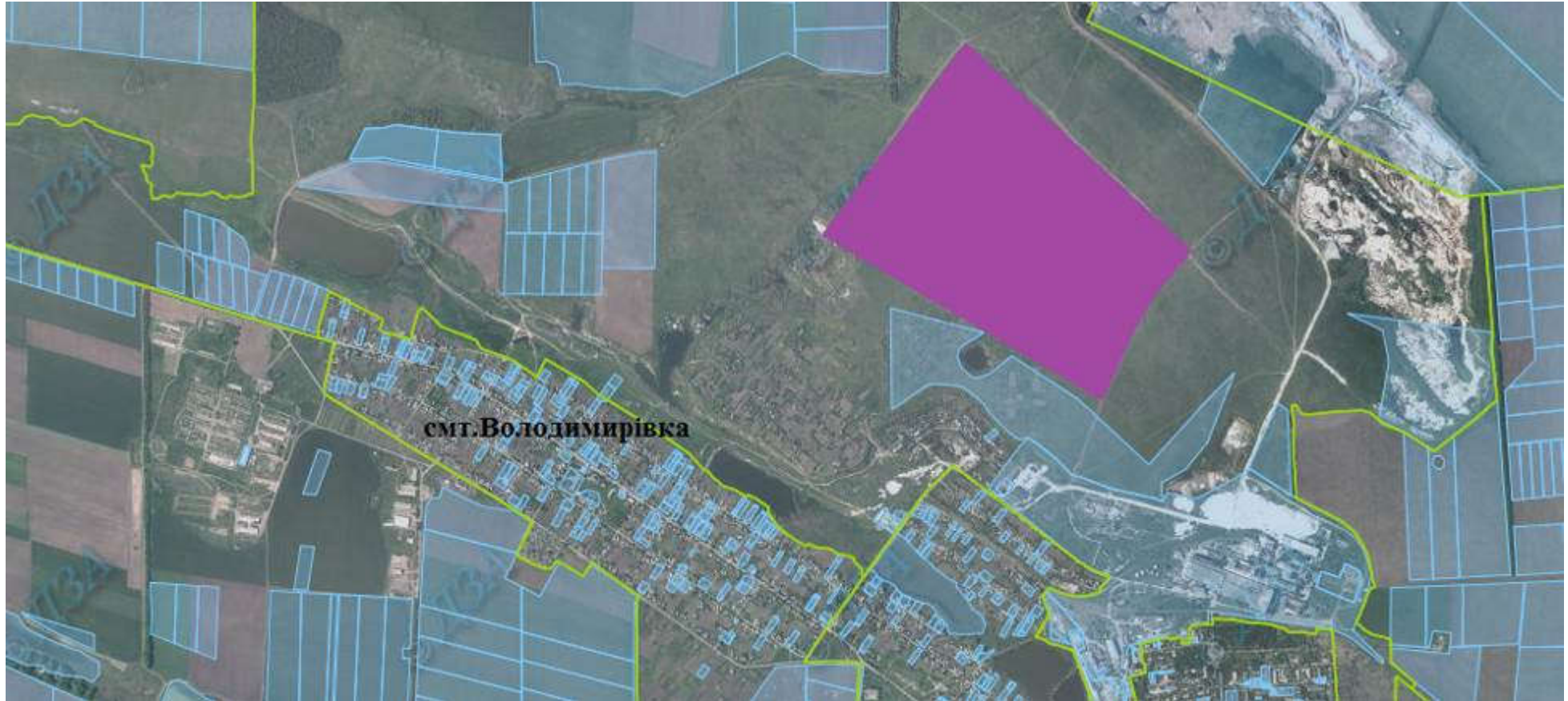
Кадастровий номер -

Агровиробнича група ґрунтів –

Умовні позначення:

-  - межа зарезервованого масиву земельних ділянок;
-  - межі населених пунктів;
-  - межі земельних ділянок, переданих у власність, користування.
-  - межі земельних ділянок, переданих у власність, користування

## Володимирівська селищна рада Волноваський район Донецька область






Площа - 20,0 га

Цільове призначення – для ведення  
особистого селянського господарства

Кадастровий номер -

Агровиробнича група ґрунтів –

Умовні позначення:

-  - межа зарезервованого масиву земельних ділянок;
-  - межі населених пунктів;
-  - межі земельних ділянок, переданих у власність, користування.

## Андріївська селищна рада Волноваського (Тельманівського) району Донецької області



**Площа – 48,0000 га (рілля)**

**Цільове призначення – для ведення**

**Особистого селянського господарства**

**Умовні позначення:**

 - Межа витребуваної земельної ділянки

**Кадастровий номер –**

**Агровиробнича група ґрунтів -**

**Андріївська селищна рада Волноваського (Тельманівського) району Донецької області**



**Площа – 85,0106 га (рілля)**

**Кадастровий номер – 1424855300:05:000:0523**

**Цільове призначення – для ведення**

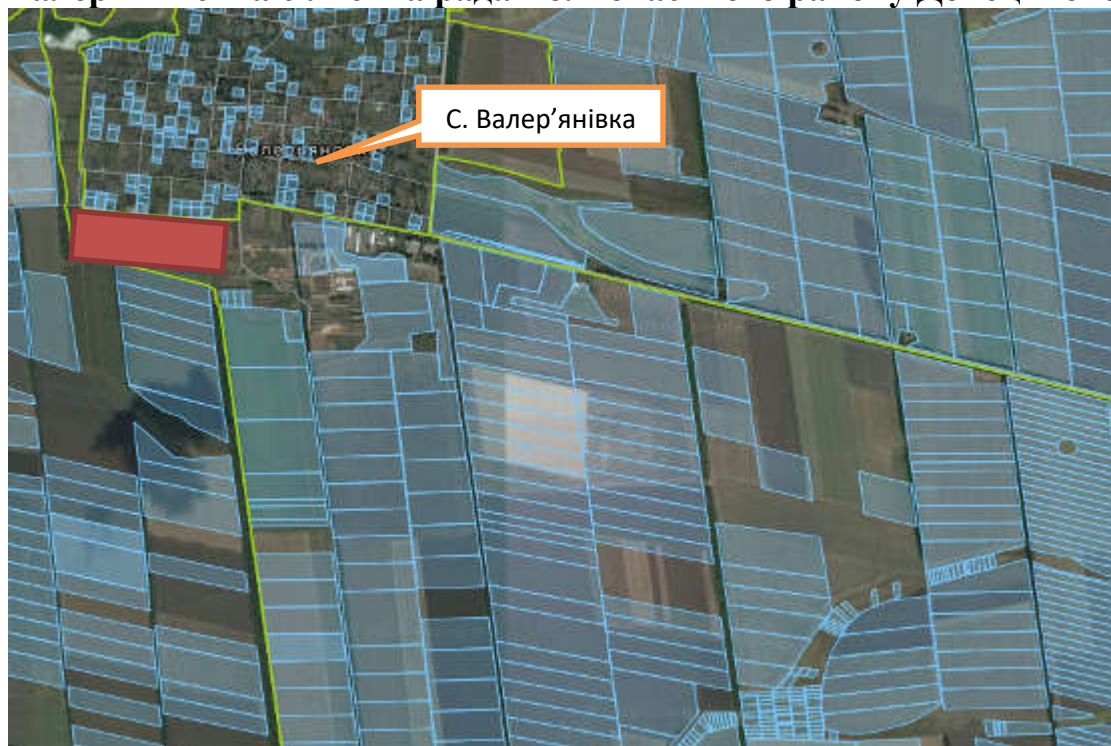
**Особистого селянського господарства**

**Агровиробнича група ґрунтів -**

**Умовні позначення:**

 **Межа витребуваної земельної ділянки**

**Валер'янівська сільська рада Волноваського району Донецької області**



**Площа – 23,0000 га**

**Кадастровий номер -**

**Цільове призначення – для ведення**

**Особистого селянського господарства**

**Агровиробнича група ґрунтів - 60 є, 140 л**

**Умовні позначення:**

 **- Межа витребуваної земельної ділянки**

## Прохорівська сільська рада Волноваського району Донецької області



**Площа – 32,131 га (рілля)**

**Кадастровий номер – 1421586400:05:000:0386**

**Цільове призначення – для ведення**

**Особистого селянського господарства**

**Агровиробнича група ґрунтів -**

**Умовні позначення:**

**— - Межа витребуваної земельної ділянки**

**Андріївська селищна рада Волноваського (Тельманівського) району Донецької області**



**Площа – 10,00 га (рілля)**

**Кадастровий номер –**

**Цільове призначення – для ведення**

**Особистого селянського господарства**

**Агровиробнича група ґрунтів -**

**Умовні позначення:**

**— Межа витребуваної земельної ділянки**



**Андріївська селищна рада Волноваського (Тельманівського) району Донецької області**



**Площа – 12,62 га (рілля)**

**Кадастровий номер –**

**Цільове призначення – для ведення**

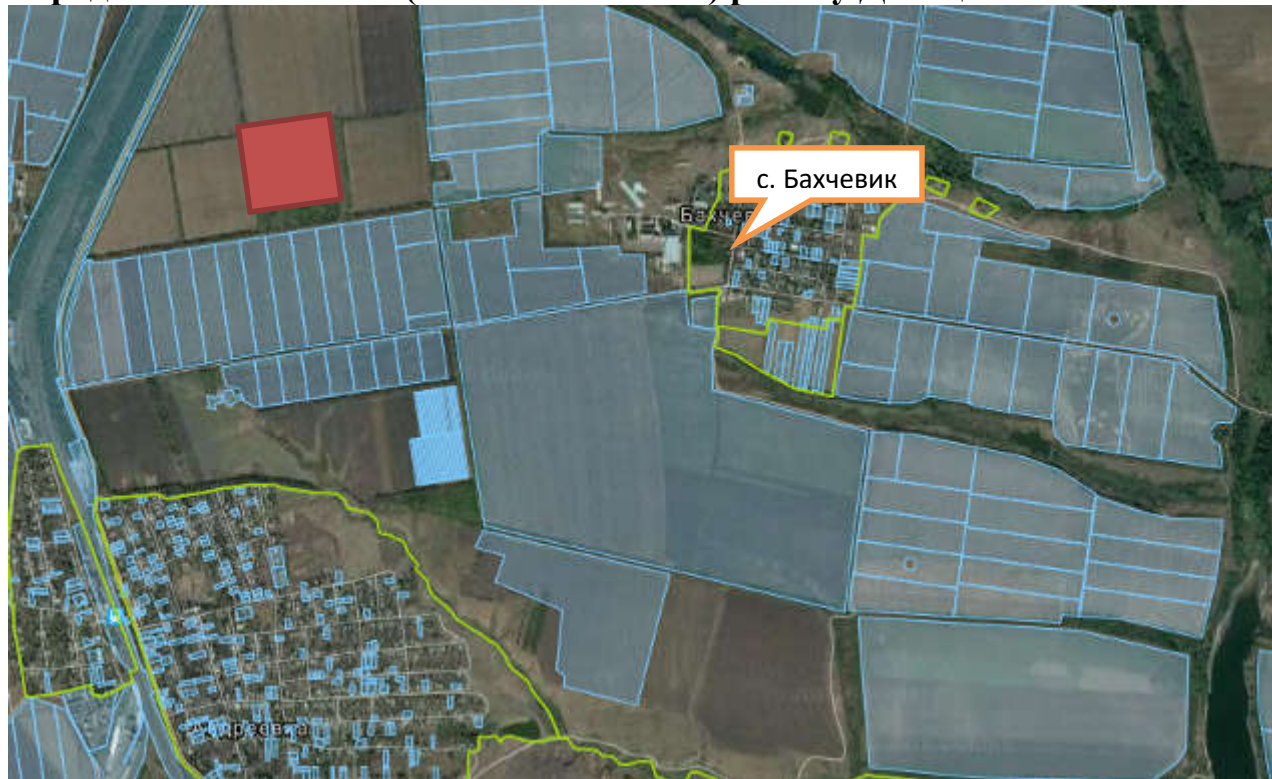
**Особистого селянського господарства**

**Агровиробнича група ґрунтів -**

**Умовні позначення:**

**— Межа витребуваної земельної ділянки**

**Андріївська селищна рада Волноваського (Тельманівського) району Донецької області**



**Площа – 12,76 га (рілля)**

**Цільове призначення – для ведення**

**Особистого селянського господарства**

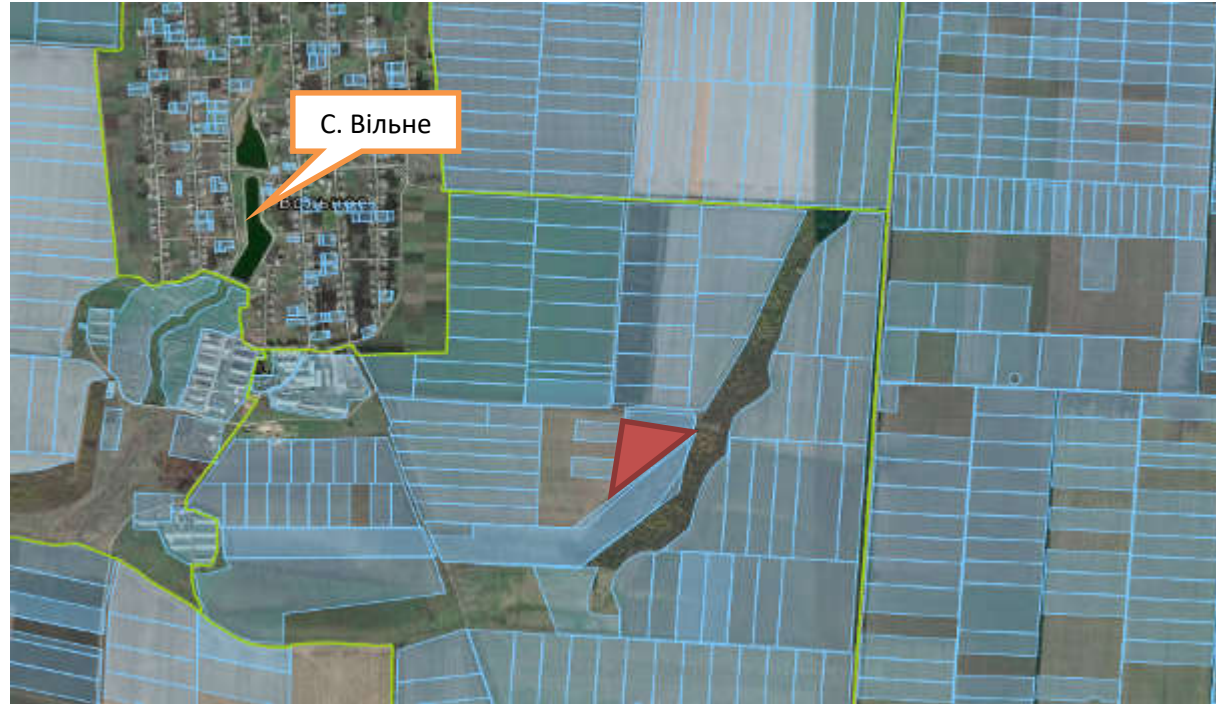
**Умовні позначення:**

 **Межа витребуваної земельної ділянки**

**Кадастровий номер –**

**Агровиробнича група ґрунтів -**

## Вільненська сільська рада Волноваського району Донецької області



**Площа – 6,7919 га (рілля)**

**Цільове призначення – для ведення**

**Особистого селянського господарства**

**Умовні позначення:**

 **Межа витребуваної земельної ділянки**

**Кадастровий номер –**

**Агровиробнича група ґрунтів – 66 л, 67 л**

**Благодатненська селищна рада Волноваського району Донецької області**



**Площа – 2,0000 га (рілля)**

**Цільове призначення – для ведення**

**Особистого селянського господарства**

**Умовні позначення:**

**— - Межа витребуваної земельної ділянки**

**Кадастровий номер –**

**Агровиробнича група ґрунтів -**

**Благодатненська селищна рада Волноваського району Донецької області**



**Площа – 1,5000 га (рілля)**

**Цільове призначення – для ведення**

**Особистого селянського господарства**

**Умовні позначення:**

**— - Межа витребуваної земельної ділянки**

**Кадастровий номер –**

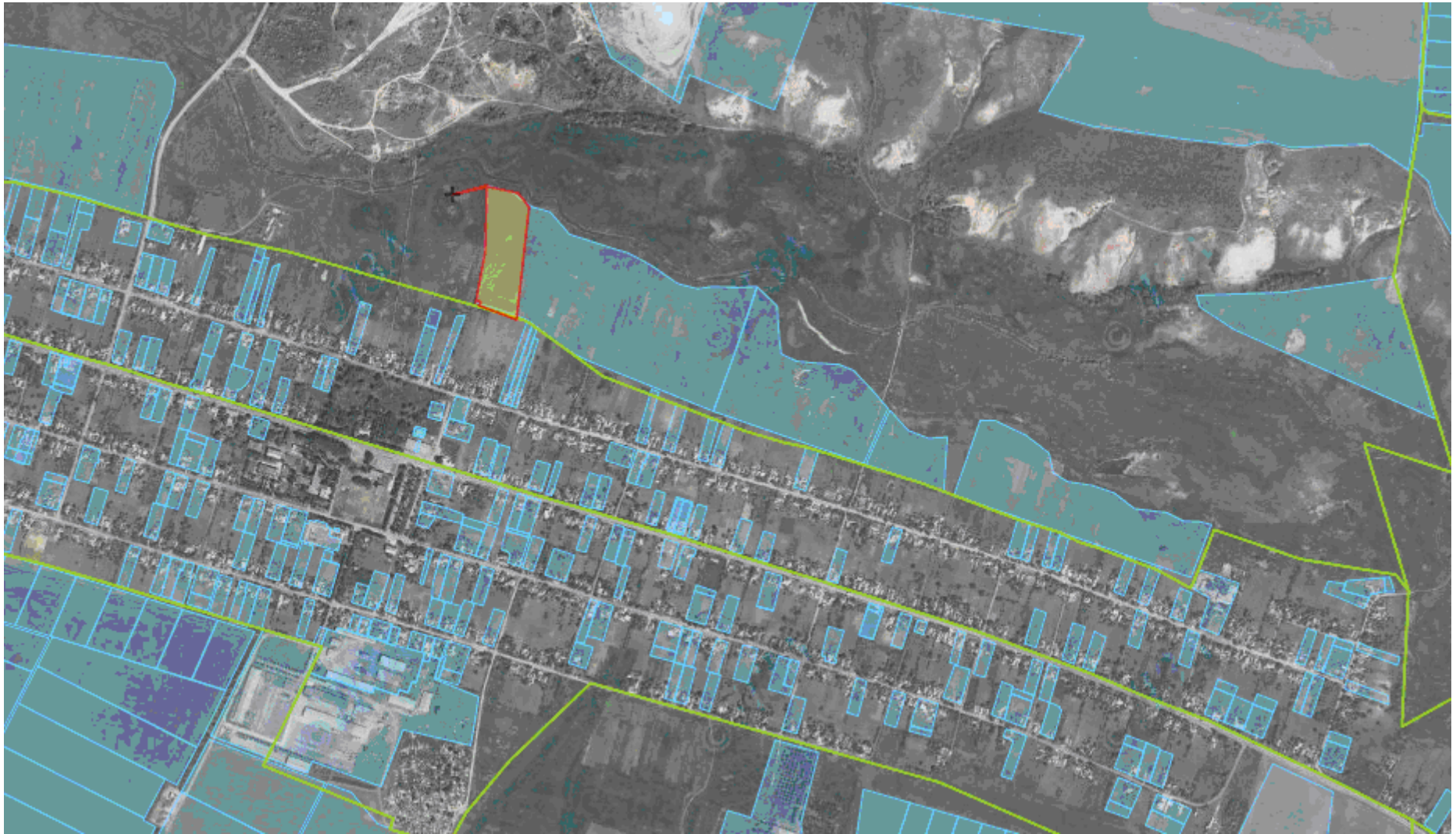
**Агровиробнича група ґрунтів -**

**Мар'їнський район**

Інформація стосовно забезпечення учасників антитерористичної операції земельними ділянками  
на території Мар'їнського району

№ з/п	Назва адміністративно-територіальної одиниці (сільська (селищна) рада, місто районного значення)	Кількість учасників АТО	Загальна площа зарезервованих земельних ділянок, га	з них				Кількість учасників АТО, які звернулись із заявою/клопотанням про отримання земельної ділянки
				для будівництва і обслуговування жилого будинку, господарських будівель і споруд (присадибна ділянка)	для ведення садівництва	для індивідуального дачного будівництва	для ведення особистого селянського господарства	
1	2	3	4	5	6	7	8	9
1	Максимільянівська сільська рада	-	12,6762	-	-	-	12,6762	-
2	Павлівська сільська рада	-	37,7000	-	-	-	37,7000	-
3	Успенівська сільська рада	-	5,7551	-	-	-	5,7551	-
4	Новоселидівська сільська рада	-	13,4842	-	-	-	13,4842	-
5	Катеринівська сільська рада	-	12,80	-	-	-	12,80	-
6	Новоукраїнська сільська рада	-	76,7636	-	-	-	76,7636	-
Усього		-	<b>159,1791</b>	-	-	-	<b>159,1791</b>	-



Максимільянівська сільська рада Мар'їнського району Донецької області



Площа – 2,0 га

Цільове призначення – ведення особистого селянського господарства

Умовні позначення:

-  -Межа зарезервованої земельної ділянки
-  -Межа населеного пункту село Максимільянівка

Кадастровий номер -  
Агровиробнича група ґрунтів -



Максимільянівська сільська рада Мар'їнського району Донецької області



Площа – 10,6762 га

Цільове призначення – ведення особистого селянського господарства

Кадастровий номер –

Агровиробнича група ґрунтів -

Умовні позначення:

- Межа зарезервованої земельної ділянки
- Межа населеного пункту село Максимільянівка

Павлівська сільська рада Мар'їнського району Донецької області (за межами населених пунктів)  
1423386300:02:000:

(прив'язка до кадастрового номера 1423386300:02:000:2624)



Площа – 28,00 га ріллі

Цільове призначення – для ведення особистого  
селянського господарства

Умовні позначення:

           межа зарезервованої земельної ділянки

Викопіювання з Публічної кадастрової карти України  
Павлівська сільська рада Мар'їнського району Донецької області (за межами населених пунктів)  
1423386300:02:000:

(Прив'язка до кадастрового номера 1423386300:02:000:0181)



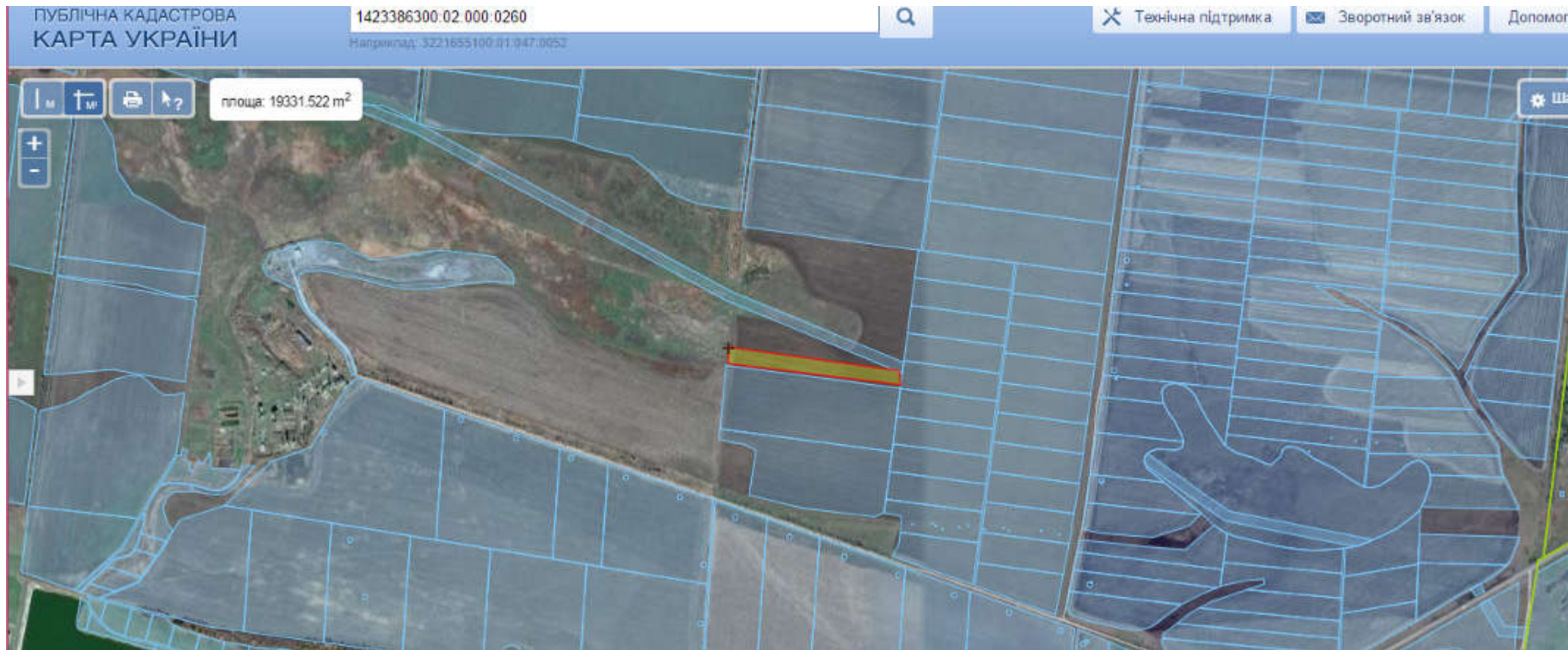
Площа – 7,70 га ріллі

Цільове призначення – для ведення особистого селянського господарства

Умовні позначення:

           межа зарезервованої земельної ділянки

Павлівська сільська рада Мар'їнського району Донецької області (за межами населених пунктів)



Площа – 2,00 га

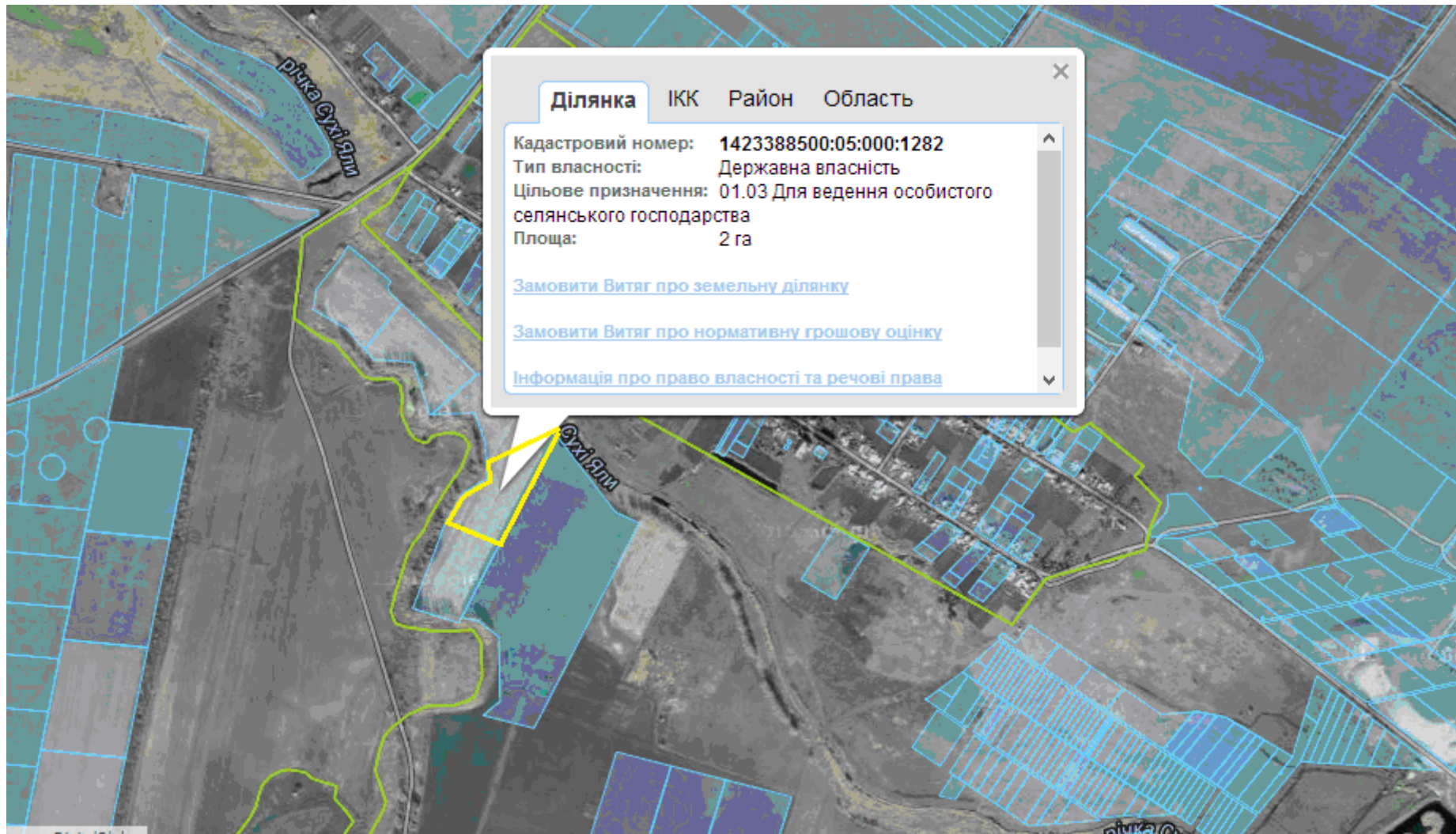
Кадастровий номер – 1423386300:02:000

Цільове призначення – ведення особистого селянського господарства

Умовні позначення:

           Межа зарезервованої земельної ділянки

Успенівська сільська рада Мар'їнського району Донецької області



Умовні позначення:

- Межа зарезервованої земельної ділянки
- Межа населеного пункту село Успенівка

для ведення особистого селянського господарства

Успенівська сільська рада Мар'їнського району Донецької області

ПУБЛІЧНА КАДАСТРОВА  
КАРТА УКРАЇНИ

Наприклад: 3221655100.01-047.0052

Технічна підтримка | Зворотний зв'язок

The screenshot shows a public cadastral map of Ukraine. A specific land parcel is highlighted with a red border. A popup window displays the following information:



Ділянка	ІКК	Район	Область
Кадастровий номер:	1423388500:05:000:1273		
Тип власності:	Державна власність		
Цільове призначення:	Для іншого сільськогосподарського призначення		
Площа:	3.7551 га		

Замовити витяг про земельну ділянку  
Замовити витяг про нормативну грошову оцінку  
Інформація про право власності та речові права

Площа – 3,7551 га ріллі

Цільове призначення – для ведення особистого селянського господарства

Умовні позначення:

-  Межа зарезервованої земельної ділянки
-  Межа населеного пункту село Веселий Гай

Новоселидівська сільська рада Мар'їнського району Донецької області  
(за межами населених пунктів)





Площа – 11,4842 га

Цільове призначення – для ведення особистого селянського господарства

кадастровий номер — 1423385400:06:1400

Умовні позначення:

-  Межа зарезервованої земельної ділянки
-  Межа населеного пункту село Ільїнка

Новоселидівська сільська рада Мар'їнського району Донецької області



Площа – 2,00 га

Цільове призначення – ведення особистого селянського господарства

Кадастровий номер –

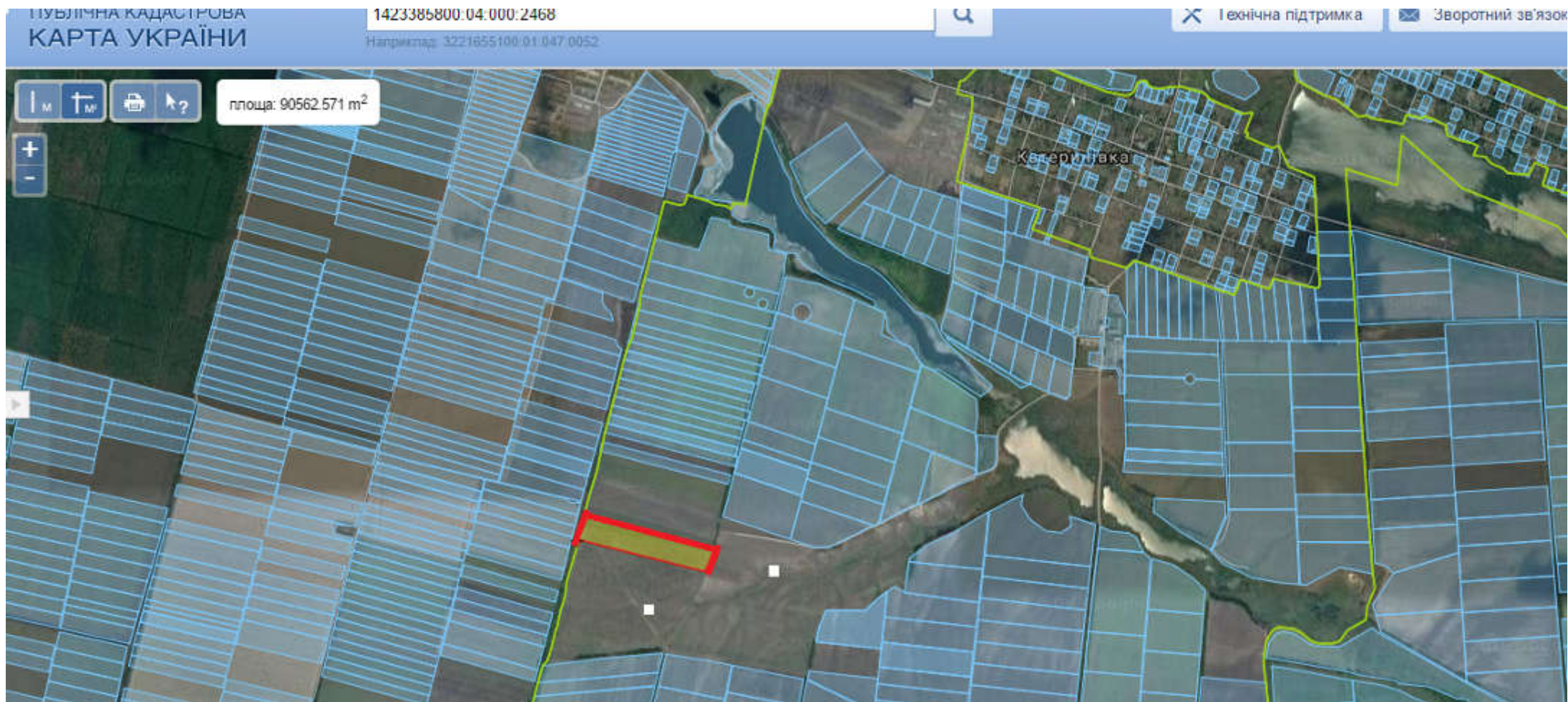
Агровиробнича група ґрунтів -

Умовні позначення:

- Межа зарезервованої земельної ділянки
- Межа населеного пункту село Вовчанка



Катеринівська сільська рада Мар'їнського району Донецької області  
(за межами населених пунктів)



Площа – 8,80 га ріллі  
Цільове призначення – для ведення особистого селянського господарства

кадастровий номер — 1423383500:03:000

Умовні позначення:

- Межа зарезервованої земельної ділянки
- Межа населеного пункту село Катеринівка

Катеринівська сільська рада Мар'їнського району Донецької області  
(за межами населених пунктів)





Площа – 2,0 га

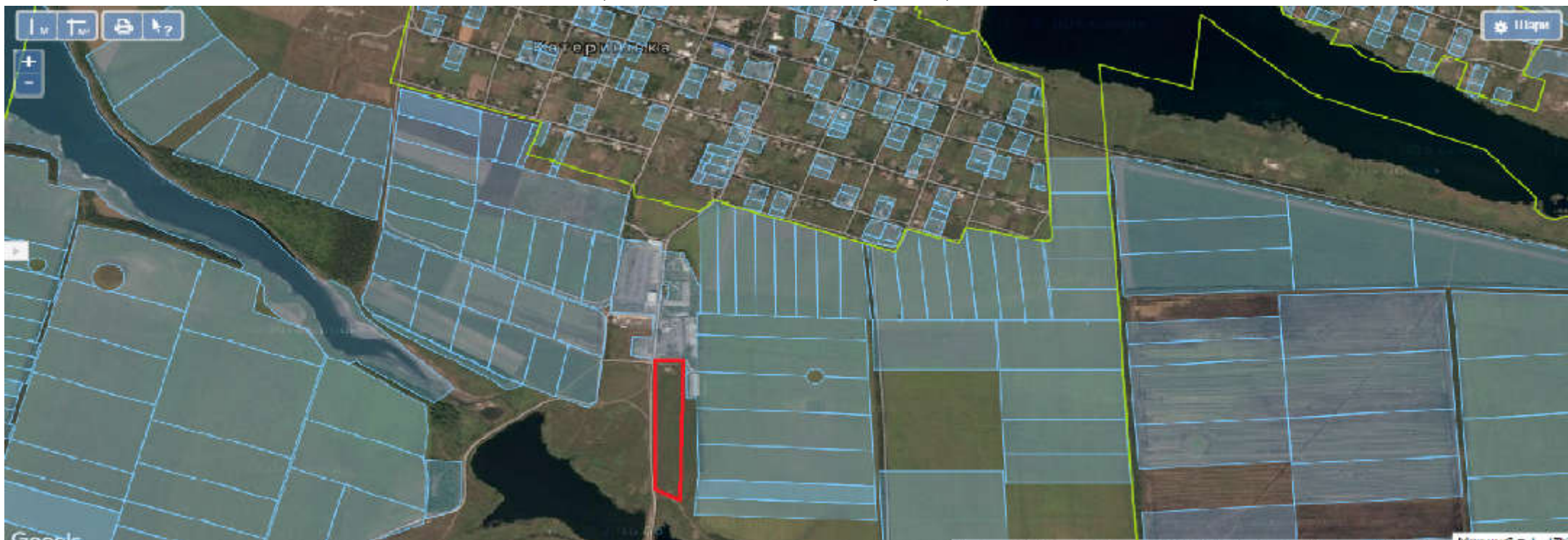
Цільове призначення – для ведення  
особистого селянського господарства

Кадастровий номер — 1423383500:03:000

Умовні позначення:

-  Межа зарезервованої земельної ділянки
-  Межа населеного пункту село Катеринівка

Катеринівська сільська рада Мар'їнського району Донецької області  
(за межами населених пунктів)





Площа – 2,00га

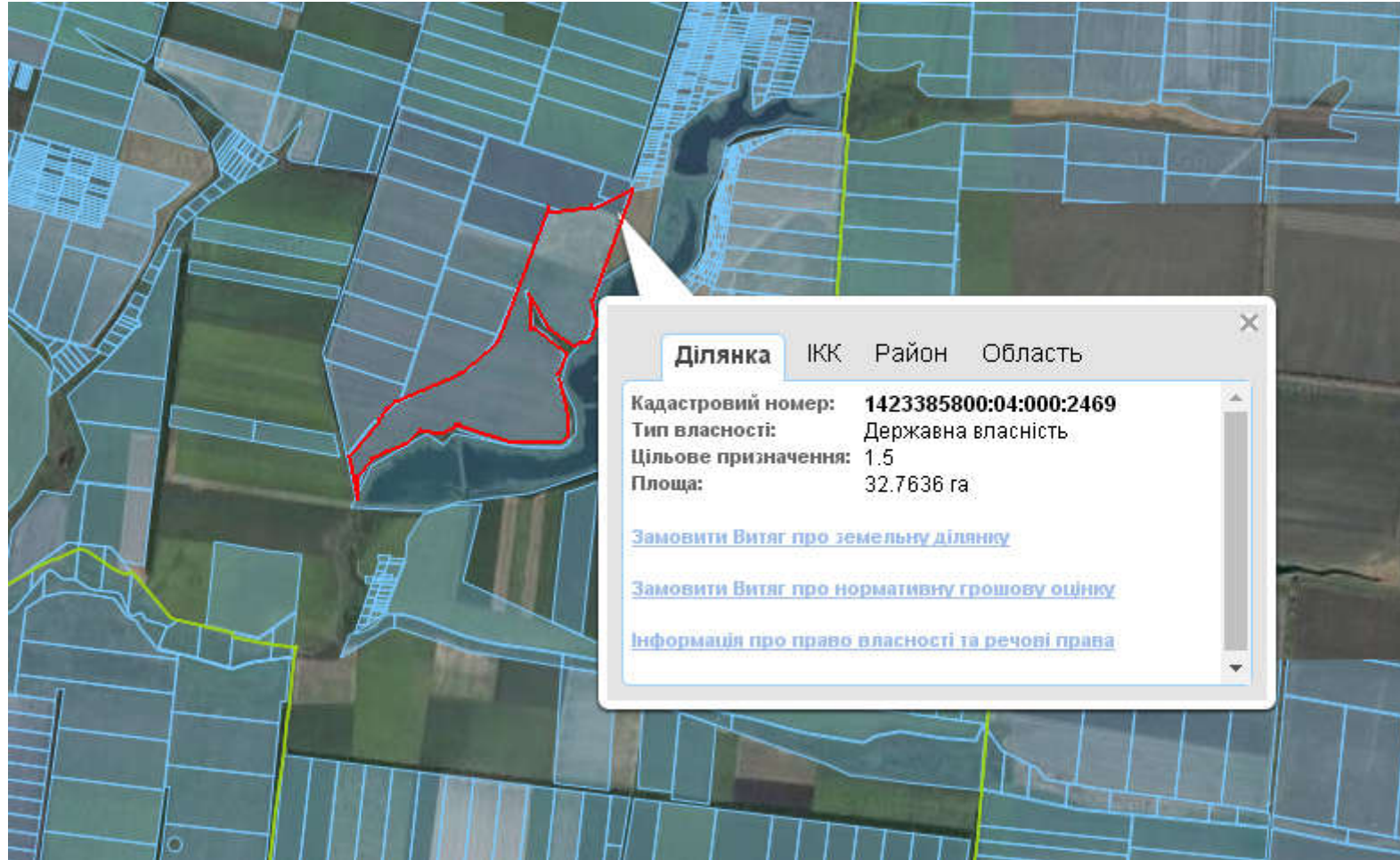
кадастровий номер — 1423383500:03:000

Цільове призначення – для ведення особистого селянського господарства

Умовні позначення:

-  Межа зарезервованої земельної ділянки
-  Межа населеного пункту село Катеринівка

Новоукраїнська сільська рада Мар'їнського району Донецької області



Площа – 32,7636 га

Цільове призначення – ведення особистого селянського господарства

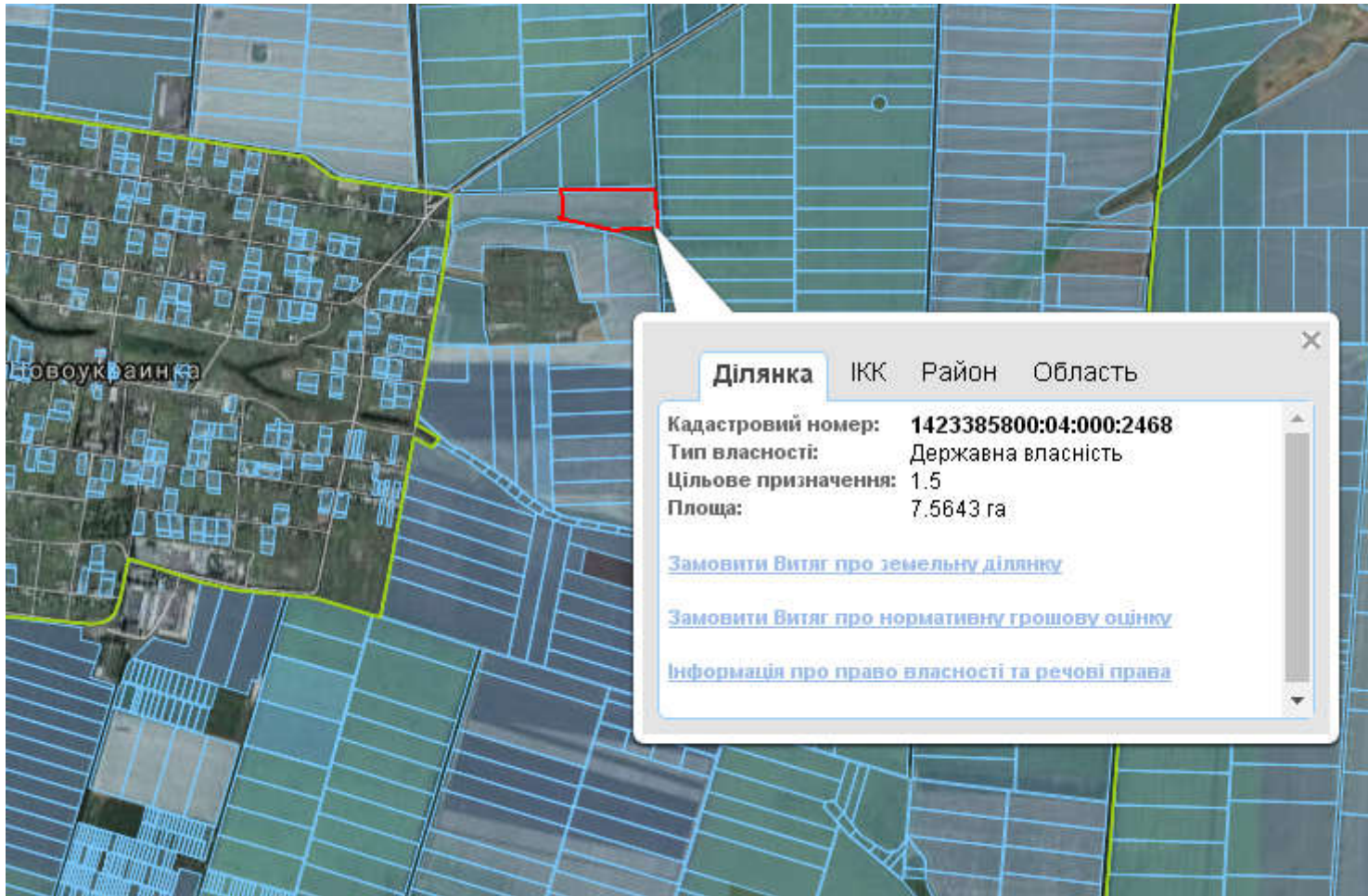
Умовні позначення:

       Межа зарезервованої земельної ділянки

Кадастровий номер – 1423385800:04:000:2469

Агровиробнича група ґрунтів -

Новоукраїнська сільська рада Мар'їнського району Донецької області



Площа – 4,00 га

Цільове призначення – ведення особистого селянського господарства

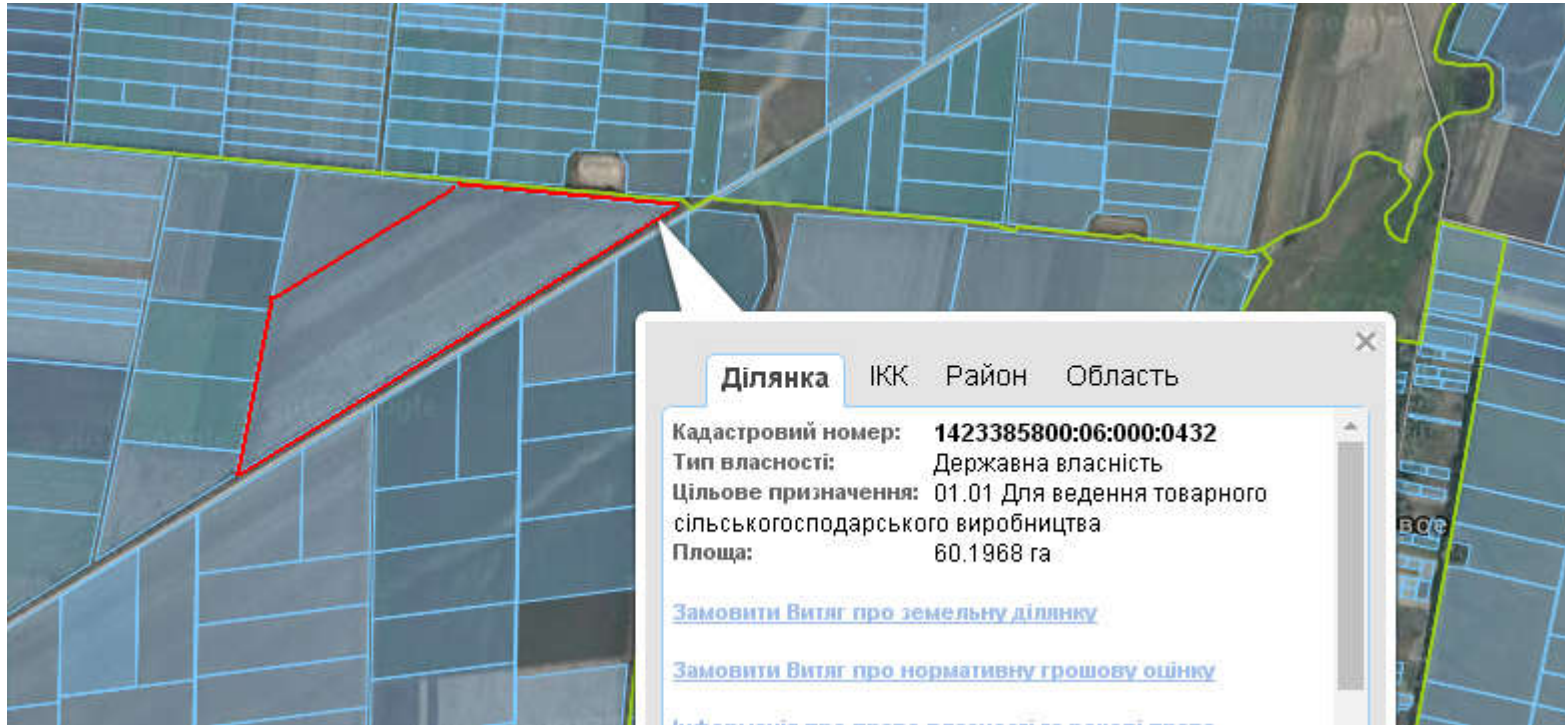
Умовні позначення:

- Межа зарезервованої земельної ділянки
- Межа населеного пункту село Новоукраїнка

Кадастровий номер –

Агровиробнича група ґрунтів -

Новоукраїнська сільська рада Мар'їнського району Донецької області



Площа – 40,00 га

Цільове призначення – ведення особистого селянського господарства

Кадастровий номер –

Агровиробнича група ґрунтів -

Умовні позначення:

           Межа зарезервованої земельної ділянки

**Ясинуватський район**

Інформація стосовно забезпечення учасників антитерористичної операції земельними ділянками  
на території Ясинуватського району

№ з/п	Назва адміністративно-територіальної одиниці (сільська (селищна) рада, місто районного значення)	Кількість учасників АТО	Загальна площа зарезервованих земельних ділянок, га	з них				Кількість учасників АТО, які звернулись із заявою/клопотанням про отримання земельної ділянки
				для будівництва і обслуговування жилого будинку, господарських будівель і споруд (присадибна ділянка)	для ведення садівництва	для індивідуального дачного будівництва	для ведення особистого селянського господарства	
1	2	3	4	5	6	7	8	9
1	Орлівська сільська рада	-	26,1981	-	-	-	26,1981	-
2	Верхньоторецька селищна рада	-	6,0100	-	-	-	6,0100	-
<b>Усього</b>		-	<b>37,2081</b>	<b>5,0000</b>	-	-	<b>32,2081</b>	-



## Орлівська сільська рада, с. Петрівське



Площа—22,8981 га

Кадастровий номер – 1425584300:09:000:1630

Агровиробнича група ґрунтів – 60 е

Цільове призначення – для ведення особистого селянського господарства

Умовні позначення:

- - межа зарезервованого масиву земельних ділянок;
- - межі населених пунктів;
- - межі земельних ділянок, переданих у власність, користування.

## Орлівська сільська рада, с. Петрівське



Площа– 3,3000 га

Кадастровий номер – відсутній  
Агровиробнича група ґрунтів – 65 е

Цільове призначення – для ведення особистого селянського господарства

Умовні позначення:

- - межа зарезервованого масиву земельних ділянок;
- - межі населених пунктів;
- - межі земельних ділянок, переданих у власність, користування.

## Верхньоторецька селищна рада, с. Новоселівка






Площа – 6,01 га

Кадастровий номер - відсутній

Агровиробнича група ґрунтів – 65e, 66e

Цільове призначення – для ведення особистого селянського господарства.

Умовні позначення:

-  - межа зарезервованого масиву земельних ділянок
-  - межі населених пунктів
-  - межі земельних ділянок, переданих у власність, користування

**Костянтинівський район**

Інформація стосовно забезпечення учасників антитерористичної операції земельними ділянками  
на території Костянтинівського району Донецької області

№ з/п	Назва адміністративно-територіальної одиниці (район, місто обласного значення)	Кількість учасників АТО	Загальна площа зарезервованих земельних ділянок, га	з них					Кількість учасників АТО, які звернулись із заявою/клопотанням про отримання земельної ділянки
				для будівництва і обслуговування жилого будинку, господарських будівель і споруд (присадибна ділянка)	для ведення садівництва	для індивідуального дачного будівництва	для ведення особистого селянського господарства	Для індивідуального гаражного будівництва	
1	2	3	4	5	6	7	8		9
1	Іллінівська сільська рада	-	4,0000	-	-	-	4,0000	-	-
2	Катеринівська сільська рада	-	60,9061	-	-	-	60,9061	-	-
3	Новополтавська сільська рада	-	10,7109	-	-	-	10,7109	-	-
4	Марківська сільська рада	-	35,00	-	-	-	35,00	-	-
5	Новоартемівська сільська рада	-	22,4032	-	-	-	22,4032	-	-
	<b>Усього:</b>	-	<b>133,0202</b>	-	-	-	<b>133,0202</b>	-	-

**Катеринівська сільська рада Костянтинівського району Донецької області**



Площа – 60,9061 га ріллі

Кадастровий номер - 1422483000:15:000:0150

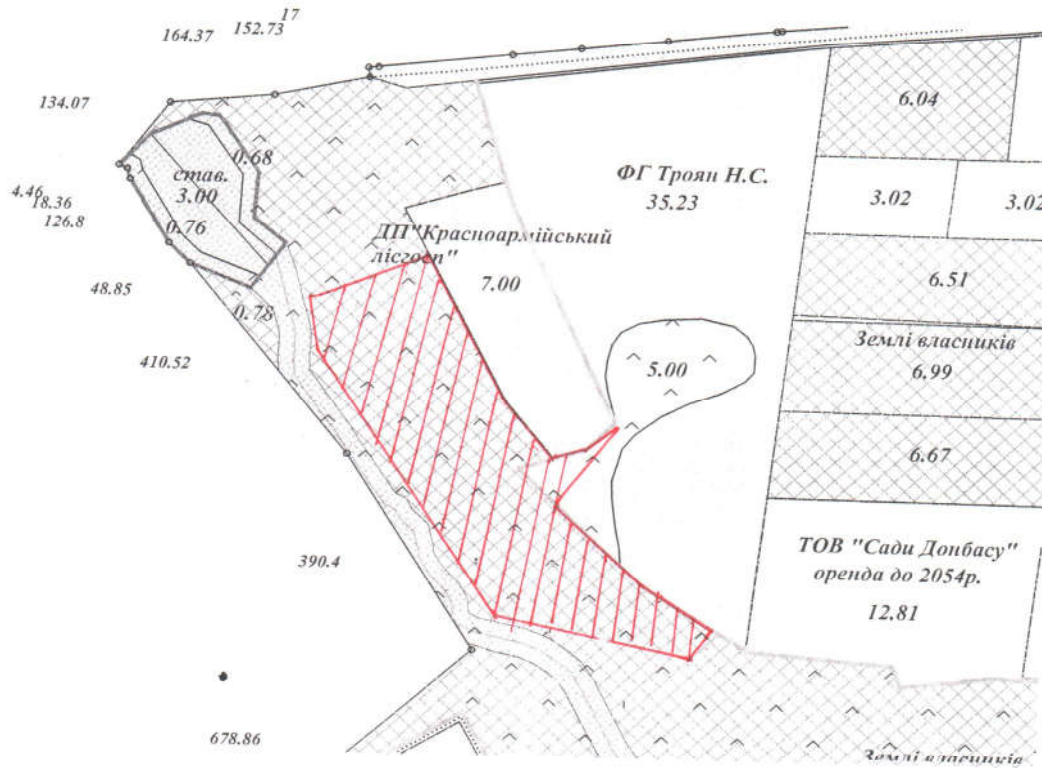
Цільове призначення - для ведення особистого селянського господарства

Умовні позначення:




межа зарезервованого масиву земельних ділянок;

**Викопіювання**  
**З планово-картографічних матеріалів Новоуполтавської сільської ради**  
**Костянтинівського району**



М 1 : 10 000

 - земельна ділянка сільськогосподарського призначення державної власності що планується до передачі у власність учасникам антитерористичної операції на території Новоуполтавської сільської ради Костянтинівського району кадастровий номер 1422484200:11:000:0042 площею 10,7109 га.



**Іллінівська сільська рада (колишня Олександрівська) Костянтинівського району Донецької області**



Площа – 4,00 га рілля

Цільове призначення - для ведення особистого селянського господарства

Умовні позначення:  - межа зарезервованого масиву земельних ділянок;



Марківська сільська рада Костянтинівського району Донецької області



Площа – 35 га рілля

Цільове призначення - для ведення особистого  
селянського господарства

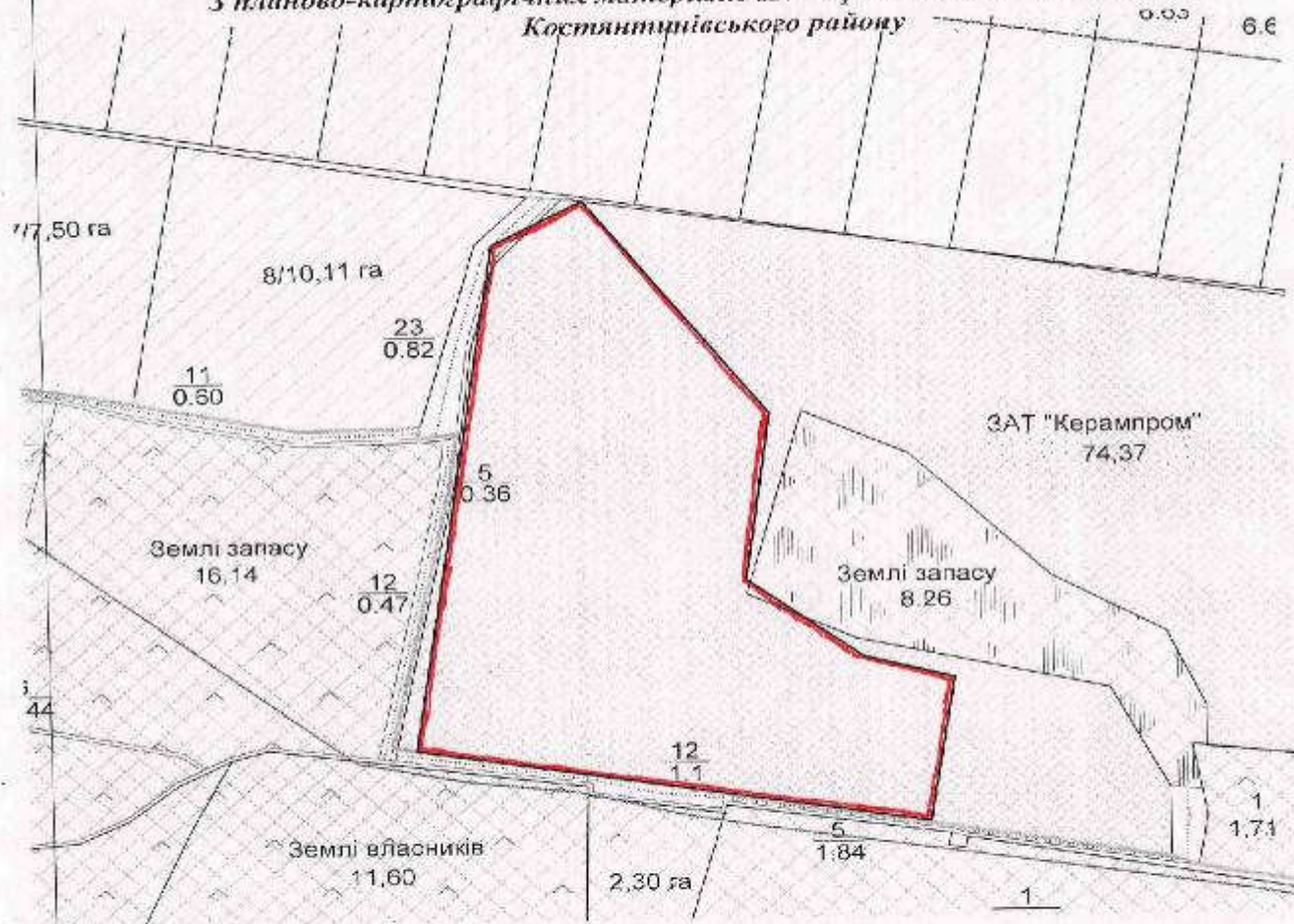
Умовні позначення:




межа зарезервованого масиву земельних ділянок;

Викопіювання

З планово-картографічних матеріалів Новоартемівської сільської ради  
Костянтинівського району



М 1 : 10 000

 - земельна ділянка сільськогосподарського призначення державної власності що планується до передачі у власність учасникам антитерористичної операції на території Новоартемівської сільської ради Костянтинівського району кадастровий номер 1422484400:07:000:0090 площею 22.4032 га.