



ДЕРЖАВНА СЛУЖБА УКРАЇНИ З ПИТАНЬ ГЕОДЕЗІЇ, КАРТОГРАФІЇ ТА КАДАСТРУ

**ДЕРЖАВНЕ ПІДПРИЄМСТВО
«ЦЕНТР ДЕРЖАВНОГО ЗЕМЕЛЬНОГО КАДАСТРУ»**

ДОНЕЦЬКА РЕГІОНАЛЬНА ФІЛІЯ

ТЕХНІЧНА ДОКУМЕНТАЦІЯ

із землеустрою щодо інвентаризації земель сільськогосподарського призначення державної власності на території Іванівської сільської ради Покровського району Донецької області (несформованих земельних ділянок сільськогосподарського призначення державної власності та земельних ділянок сільськогосподарського призначення державної власності, відомості про які відсутні у Державному земельному кадастрі)



ДЕРЖАВНА СЛУЖБА УКРАЇНИ З ПИТАНЬ ГЕОДЕЗІЇ, КАРТОГРАФІЇ ТА КАДАСТРУ

ДЕРЖАВНЕ ПІДПРИЄМСТВО
«ЦЕНТР ДЕРЖАВНОГО ЗЕМЕЛЬНОГО КАДАСТРУ»

ДОНЕЦЬКА РЕГІОНАЛЬНА ФІЛІЯ

р/р UA8333351060000026003300762346 АТ Ощадбанка, МФО 335106, ЄДРПОУ 26443367

85102, м. Костянтинівка, вул. Європейська, буд. 13, оф.111

Прим. № _____

Арх. № _____

Договір № 130 від 26.05.2020 р.

Замовник: Головне управління
Держгеокадастру у
Донецькій області

ТЕХНІЧНА ДОКУМЕНТАЦІЯ

із землеустрою щодо інвентаризації земель сільськогосподарського призначення державної власності на території Іванівської сільської ради Покровського району Донецької області (несформованих земельних ділянок сільськогосподарського призначення державної власності та земельних ділянок сільськогосподарського призначення державної власності, відомості про які відсутні у Державному земельному кадастрі)

В.о. директора
Донецької регіональної філії ДП «ЦДЗК»



М.С. Гончарова

Відповідальний за дотриманням якості робіт із землеустрою, землеоціночних робіт та вимог земельного законодавства стандартів норм і правил при виконанні робіт із землеустрою інженер-землевпорядник
Сертифікований інженер – землевпорядник



А.С. Пономаренко

Сертифікований інженер – землевпорядник

Н.В. Долгіх

Сертифікований інженер – геодезист



Р.Г. Дадасєв

м. Костянтинівка - 2020 рік

ЗМІСТ

№ з/п	Назва документу	Сторінка
1	Наказ Головного управління Держгеокадастру у Донецькій області	
2	Технічне завдання	
3	Пояснювальна записка	
4	Пропозиції щодо узгодження даних	
5	Інформаційна довідка з обліку земель	
6	Агрогрупи ґрунтів	
7	Викопіювання з кадастрової карти (плану)	
8	Викопіювання з публічної кадастрової карти	
9	Кадастровий план	
10	Перелік обмежень та сервітутів у використанні земельної ділянки	
11	Відомість обробки теодолітного ходу та вирахування координат поворотних меж земельної ділянки	
12	Креслення перенесення меж земельної ділянки в натуру	
13	Акт прийомки – передачі межових знаків	
14	Поконтурна експлікація земель	
15	Відомість нумерації контурів, її площ та угідь	
16	Зведена порівняльна відомість	
17	Експлікація	
18	Місце розташування та площа земельних ділянок	
19	Викопіювання із Схеми Державної геодезичної мережі	
20	Виписка координат та висот пунктів ДГМ із банку геодезичних	
21	Сертифікати	
22	Свідоцтво про перевірку вимірювальної техніки	
23	Лист про надання згоди	



ДЕРЖГЕОКАДАСТР
Головне управління Держгеокадастру у Донецькій області

НАКАЗ

м. Краматорськ

24 січня 2020

482-СГ

**Про проведення державної
інвентаризації земель**

Відповідно до статей 15¹, 186 Земельного кодексу України, Закону України «Про землеустрій», Порядку проведення інвентаризації земель, затвердженого постановою Кабінету Міністрів України від 05.06.2019 №476, Порядку ведення Державного земельного кадастру, затвердженого постановою Кабінету Міністрів України від 17.10.2012 №1051, Положення про Державний фонд документації із землеустрою, затвердженого постановою Кабінету Міністрів України від 17.11.2004 №1553, керуючись Положенням про Головне управління Держгеокадастру у Донецькій області, затвердженого наказом Державної служби України з питань геодезії, картографії та кадастру від 17.11.2016 №308 (у редакції наказу Державної служби України з питань геодезії, картографії та кадастру від 12.11.2019 №285)

НАКАЗУЮ:

1. Провести за рахунок коштів Державного бюджету у 2020 році державну інвентаризацію земель на території Донецької області загальною площею 51000,0000 га несформованих земельних ділянок державної власності та земельних ділянок державної власності, відомості про які відсутні у Державному земельному кадастрі, шляхом формування земельних ділянок для наповнення Державного земельного кадастру.

2. Керівнику фінансового управління забезпечити закупівлю товарів і послуг за рахунок бюджетних коштів в установленому законодавством порядку.

3. Керівникам міськрайонних управлінь (відділів) забезпечити відповідно до вимог законодавства погодження технічної документації із землеустрою щодо інвентаризації земель, внесення відомостей про земельні ділянки до Державного земельного кадастру.

4. Контроль за виконанням цього наказу залишаю за собою.

В.о. начальника 0.3
Пахомова Тетяна Олегівна

ГУ ДЕРЖГЕОКАДАСТРУ У ДОНЕЦЬКІЙ ОБЛАСТІ
482-СГ від 24.01.2020



Тетяна ПІДГОРНА

Технічне завдання

по предмету закупівлі: код ДК 021:2015 –79990000-0 “Різні послуги, пов’язані з діловою сферою”
(проведення державної інвентаризації земель у Донецькій області) (далі – «послуги»)

1. Державна інвентаризація земель проводиться на підставі наказу Головного управління Держгеокадастру у Донецькій області від 24.01.2020 № 482-СГ «Про проведення державної інвентаризації земель», відповідно до вимог Земельного кодексу України, законів України «Про землеустрій», «Про Державний земельний кадастр», «Про державну експертизу землевпорядної документації», «Про землеустрій», Порядку проведення інвентаризації земель, затвердженого постановою Кабінету Міністрів України від 5 червня 2019 р. № 476, Порядку ведення Державного земельного кадастру, затвердженого постановою Кабінету Міністрів України від 17 жовтня 2012 р. № 1051, Положення про Державний фонд документації із землеустрою, затвердженого постановою Кабінету Міністрів України від 17.11.2004 р. № 1553, та інших нормативно-правових актів, що встановлюють вимоги до проведення інвентаризації земель.

2. Відповідно до пункту 5 Порядку проведення інвентаризації земель, затвердженого постановою Кабінету Міністрів України від 5 червня 2019 р. № 476, об’єктами проведення інвентаризації земель є території адміністративно-територіальних одиниць або їх частини.

3. Державній інвентаризації земель у Донецькій області підлягають виключно несформовані земельні ділянки державної власності та земельні ділянки державної власності, відомості про які відсутні у Державному земельному кадастрі, загальною площею 51000,0000 га.

4. Послуги з проведення державної інвентаризації земель надаються Виконавцем поетапно в наступному порядку:

4.1) В першу чергу державній інвентаризації підлягають несформовані земельні ділянки сільськогосподарського призначення державної власності та земельні ділянки сільськогосподарського призначення державної власності, відомості про які відсутні у Державному земельному кадастрі у Донецькій області.

Термін проведення державної інвентаризації несформованих земельних ділянок сільськогосподарського призначення державної власності та земельних ділянок сільськогосподарського призначення державної власності, відомості про які відсутні у Державному земельному кадастрі: з дати укладення договору про закупівлю – до 20.06.2020 року.

4.2) По завершенню державної інвентаризації несформованих земельних ділянок сільськогосподарського призначення державної власності та земельних ділянок сільськогосподарського призначення державної власності, відомості про які відсутні у Державному земельному кадастрі, проводиться державна інвентаризація несформованих земельних ділянок інших категорій земель державної власності та земельних ділянок інших категорій земель державної власності, відомості про які відсутні у Державному земельному кадастрі у Донецькій області.

Площа несформованих земельних ділянок інших категорій земель державної власності та земельних ділянок інших категорій земель державної власності, відомості про які відсутні у Державному земельному кадастрі у Донецькій області, визначається за залишковим принципом, як різниця між загальною площею несформованих земельних ділянок державної власності та земельних ділянок державної власності, відомості про які відсутні у Державному земельному кадастрі, і площею сформованих земельних ділянок сільськогосподарського призначення державної власності та земельних ділянок сільськогосподарського призначення державної власності, відомості про які внесені до Державного земельного кадастру за результатами надання послуг з проведення державної інвентаризації земель.

Термін проведення державної інвентаризації несформованих земельних ділянок інших категорій земель державної власності та земельних ділянок інших категорій земель державної власності, відомості про які відсутні у Державному земельному кадастрі: до 10.12.2020 року.

5. Вихідні дані, необхідні Виконавцю для надання послуг з проведення державної інвентаризації земель, безоплатно надаються Замовником протягом п'яти робочих днів на підставі письмового звернення, та повинні включати:

- текстові та графічні матеріали з Державного фонду документації із землеустрою в електронній формі, відповідно до оприлюднених згідно з постановою Кабінету Міністрів України від 17.11.2004 № 1553 «Про затвердження Положення про Державний фонд документації із землеустрою» на веб-порталі Держгеокадастру Переліків документацій із землеустрою в електронному вигляді, що включені до Державного фонду документації із землеустрою, із зазначенням кодів документації із землеустрою та їх назв (режим доступу: <https://land.gov.ua/info/derzhavnyi-fond-dokumentatsii-iz-zemleustroiu/>)

- матеріали лісовпорядкування, проекти створення територій та об'єктів природно-заповідного фонду, схеми формування та програми збереження і використання екологічної мережі (у разі їх наявності).

6. Звернення Виконавця про надання вихідних даних, необхідних для надання послуг з проведення державної інвентаризації земель, повинно містити обґрунтування їх необхідності, код та назву документації із землеустрою.

7. У випадку відсутності вихідних даних (або частини вихідних даних), Замовник письмово повідомляє про це Виконавця протягом п'яти робочих днів з дати реєстрації його письмового звернення.

8. Виконавець зобов'язаний використовувати отримані від Замовника вихідні дані виключно з метою надання послуг з проведення державної інвентаризації земель.

9. Виконавцю забороняється передавати третім особам, а також використовувати отримані від Замовника вихідні дані для виконання робіт із землеустрою третім особам.

10. Під час надання послуг з проведення державної інвентаризації земель Виконавець зобов'язаний систематично інформувати місцеве населення про проведення державної інвентаризації земель, зокрема (але не виключно) через місцеві друковані засоби масової інформації шляхом розміщення відповідних оголошень, через органи місцевого самоврядування шляхом розміщення відповідних оголошень на дошках оголошень, а також шляхом спілкування з населенням.

11. Виконавець на власний розсуд обирає способи та методи інформування місцевого населення про проведення державної інвентаризації земель.

12. Відповідно до Земельного кодексу України сформовані за результатами надання послуг з проведення державної інвентаризації земель земельні ділянки, підлягають державній реєстрації у Державному земельному кадастрі відповідно до Порядку ведення Державного земельного кадастру, затвердженого постановою Кабінету Міністрів України від 17 жовтня 2012 р. № 1051.

13. До Державного земельного кадастру вносяться відомості про земельні ділянки, отримані за результатами надання послуг з проведення державної інвентаризації земель, що визначені статтею 15 Закону України «Про Державний земельний кадастр», відповідно до Порядку ведення Державного земельного кадастру, затвердженого постановою Кабінету Міністрів України від 17 жовтня 2012 р. № 1051.

14. За результатами надання послуг з проведення державної інвентаризації земель, відповідно до Порядку проведення інвентаризації земель, затвердженого постановою Кабінету Міністрів України від 5 червня 2019 р. № 476, виконавцем розробляються відповідно до статті 57 Закону України «Про землеустрій» технічні документації, які погоджуються та затверджуються в порядку, встановленому статтею 186 Земельного кодексу України.

16. За результатами надання послуг з проведення державної інвентаризації земель Замовнику передаються:

16.1) В паперовій формі в 1 (одному) примірнику:

- пояснювальна записка з описовою частиною щодо способів, методів та результатів інформування місцевого населення про проведення державної інвентаризації земель (із наданням копій підтвердних документів (наприклад: копії місцевих друкованих засобів масової інформації з відповідними оголошеннями, фотокопії оголошень на дошках оголошень органів місцевого самоврядування, тощо)) (в довільній формі);

- звіт про результати проведення державної інвентаризації земель (за встановленою договором про закупівлю формою);

- реєстр Витягів з Державного земельного кадастру про земельні ділянки, відомості про які внесені до Державного земельного кадастру за результатами проведення державної інвентаризації земель (за встановленою договором про закупівлю формою);

- звіт про результати проведення державної інвентаризації земель в розрізі категорій земель (за встановленою договором про закупівлю формою);

- реєстр погоджених та затверджених в установленому законодавством порядку технічних документів із землеустрою, на підставі яких до Державного земельного кадастру внесені відомості про земельні ділянки за результатами проведення державної інвентаризації земель (за встановленою договором про закупівлю формою).

16.2) В електронній формі в 1 (одному) примірнику на фізичних носіях інформації:

- витяги з Державного земельного кадастру про земельні ділянки, відомості про які внесені до Державного земельного кадастру за результатами проведення державної інвентаризації земель (електронні файли у форматі розширення *.pdf; назва файлу повинна відповідати кадастровому номеру відповідної земельної ділянки);

- погоджені та затверджені в установленому законодавством порядку технічні документи із землеустрою щодо інвентаризації земель (електронні файли у форматі розширення *.pdf) у формі електронних документів, створених сертифікованим інженером-землевпорядником, відповідальним за якість робіт із землеустрою, відповідно до Закону України «Про електронні документи та електронний документообіг» та «Про електронні довірчі послуги».

17. Відповідно до статті 32 Закону України «Про землеустрій» Виконавець зобов'язаний безоплатно передати копії погоджених та затверджених в установленому законодавством порядку технічних документів із землеустрою щодо інвентаризації земель у Державний фонд документації із землеустрою з урахуванням вимог Положення про Державний фонд документації із землеустрою, затвердженого постановою Кабінету Міністрів України від 17.11.2004 № 1553.

18. Технічні та якісні вимоги до графічного образу документів, що передаються Замовнику в електронній формі на фізичних носіях інформації:

формат зображення - кольоровий;

роздільна здатність - 300 точок на дюйм;

глибина кольору - не менше ніж 4 біти;

розмір файла - не більше ніж 50 мегабайт.

ЗАМОВНИК:
ГОЛОВНЕ УПРАВЛІННЯ
ДЕРЖГЕОКАДАСТРУ У ДОНЕЦЬКІЙ
ОБЛАСТІ

В. о. начальника

М.П.

« 26 »

травня

/Г. О. Підгорна/

2020 р.

ВИКОНАВЕЦЬ:

Державне підприємство «Центр
державного земельного кадастру»
Генеральний директор

М.П.

« 26 »

травня

/ В. В. Іщенко/

2020 р.



ПОЯСНЮЮЧА ЗАПИСКА

Основні відомості

Технічна документація із землеустрою щодо інвентаризації земель та земельних ділянок сільськогосподарського призначення державної власності (за межами населених пунктів) на території Іванівської сільської ради Покровського району Донецької області, розроблена спеціалістами Донецької Регіональної філії Державного підприємства «Центр державного земельного кадастру», які мають кваліфікаційні сертифікати інженерів-землевпорядників, що видані Долгих Надії Вікторівні від 15.11.2013 року №011452 (свідectво про підвищення кваліфікації інженера-землевпорядника від 09.11.2017 серія ХД №0269) та Пономаренко Андрія Сергійовича від 10.08.2017 року №013791, інженера-геодезиста, виданий Дадаєву Руслану Гаджимурадовичу від 10.03.2017 року №013737.

Підставою для розроблення технічної документації із землеустрою щодо інвентаризації земельної ділянки є наступні документи: Наказ Головного управління Держгеокадастру у Донецькій області м. Краматорськ від 24.01.2020 №482 – СГ, технічне завдання на виконання робіт з інвентаризації земель та земельних ділянок сільськогосподарського призначення державної власності загальною площею 110,3154 га в межах Іванівської сільської ради Покровського району Донецької області та складання за їх результатами технічної документації із землеустрою.

Відомості про замовника

Замовником розробки технічної документації із землеустрою щодо інвентаризації земель та земельних ділянок сільськогосподарського призначення державної власності, що розташовані на території Іванівської сільської ради Покровського району Донецької області, є Головне управління Держгеокадастру у Донецькій області, який і є розпорядником зазначених земель згідно п.4 ст. 122 Земельного кодексу України.

Проектне рішення

Земельні ділянки, які формуються на підставі цієї технічної документації щодо інвентаризації земель, за критеріями встановленими розділом II Закону України від 06.09.2012 р. № 5245-VI «Про внесення змін до деяких законодавчих актів України щодо розмежування земель державної та комунальної власності», відносяться до земель сільськогосподарського призначення державної власності (за межами населених пунктів), що розташовані на території Іванівської сільської ради Покровського району Донецької області.

Головне управління Держгеокадастру у Донецькій області проводить інвентаризацію земель з метою встановлення місця розташування земельних ділянок сільськогосподарського призначення, їхніх меж, розмірів, правового статусу, необхідних для ведення Державного земельного кадастру, узгодження даних, отриманих в результаті проведення інвентаризації земель, з інформацією, що міститься в документах, які посвідчують право на земельну ділянку, та у Державному земельному кадастрі, здійснення державного контролю за використанням та охороною земель і прийняття на їх основі відповідних рішень органами виконавчої влади та органами місцевого самоврядування. Земельні ділянки розташовані на сході Покровського району.

При розробці технічної документації із землеустрою щодо інвентаризації земель та земельних ділянок сільськогосподарського призначення, які перебувають у державній власності (за межами населених пунктів) на території Іванівської сільської ради Покровського району Донецької області, були зібрані, вивчені та оцінені: всі матеріали з Державного фонду документації із землеустрою; дані інформаційної довідки з обліку земель; відомості та документи Державного земельного кадастру (в електронній та паперовій формі); електронні документи, що містять результати робіт із землеустрою та оцінки земель; схеми розпаювання сільськогосподарських земель в електронному вигляді; планово-картографічні матеріали, в тому числі ортофотоплани, складені за результатами виконання робіт відповідно до Угоди про позику (Проект “Видача державних актів на право власності на землю у сільській місцевості та розвиток системи кадастру”) між Україною та Міжнародним банком реконструкції та розвитку (відповідно до законодавства); перелік об’єктів інвентаризації (земельних ділянок) з нанесенням на картографічну основу в межах району або сільської, селищної, міської ради; наявні копії документів, що посвідчують право на земельну ділянку, проведено аналіз облікових, землевпорядних топографо-геодезичних робіт, що виконувались на даній території.

За результатами вимірювань та обстежень було сформовано 20 земельних ділянок загальною площею 110,3134 га.

Топографо-геодезичні роботи

Роботи по визначенню координат земельної ділянки виконувались GNSS-приймачем **Zeno GG03, зав. №206009** з використанням мережі перманентних базових GNSS-станцій.

В якості координатної основи при виконанні робіт із землеустрою було використано послуги мережі перманентних GNSS-станцій компанії System Solution, сертифікованої в установленому порядку. GNSS-приймачі, розміщені на базових станціях мережі, сертифіковані в установленому порядку і мають метрологічні атестати. Положення базових станцій мають жорсткі зв’язки з пунктами УПМ ГНСС. GNSS-приймач, яким виконувались вимірювання, сертифікований в установленому порядку. Копія свідоцтва про проходження метрологічної перевірки приймача додається. Перед початком робіт з постачальником послуг RTK-мережі, компанією System Solutions, був укладений договір. В результаті спостережень отримано максимальне значення СКП = **0,031**, що задовольняє вимогам точності топографічного знімання (звіт по виконанню GNSS-зйомки додається).

Топографо-геодезичні роботи виконані в єдиній державній Системі координат УСК-63. Обробку результатів геодезичних вимірювань та проведення інвентаризації з подальшим складанням технічної документації виконано на персональних комп’ютерах автоматизованою системою «GIS 6» та «Digitals» на EOM.

Точності відображення прийнятої облікової одиниці площі, гранична похибка поворотних точок меж земельних ділянок відносно найближчих пунктів державної геодезичної мережі не перевищує - 0,5 метра. Площі земельних ділянок визначено до 0.0001 га з урахуванням граничної похибки масштабу плану у разі, коли координати поворотної точки межі визначаються з точністю до 0,01 метра

Земельні ділянки не віднесені до земель природо-заповідного та іншого природоохоронного призначення, до земель історико-культурного призначення,

прибережних захисних смуг, та належність до території історичних ареалів населених місць на яких розміщені об'єкти культурної спадщини.

Відповідно до даних за результатами проведення польових робіт в натурі (на місцевості) встановлено наявність в межах об'єкта інвентаризації обмежень (обтяжень), які передбачені згідно Класифікатора обмежень та обтяжень у використанні земельних ділянок, затвердженого наказом Держкомзему від 29.12.2008 року № 643.

На підставі зазначених реєстрів складена зведена *Порівняльна відомість* по угіддям за даними, отриманими у результаті проведення інвентаризації земель, та інформації, що міститься у документах, які посвідчують право на земельну ділянку, і Державному земельному кадастрі, в якій відображено розбіжності (стор. ____).

Пропозиції органам виконавчої влади місцевого самоврядування щодо регулювання земельних відносин на підставі інвентаризації земель приведено окремо на сторінці (____) даної документації.

Внаслідок виконаних робіт виготовлені кадастрові плани земельних ділянок, оформлено один примірник технічної документації в паперовій та у електронній формах. Всі матеріали інвентаризації земель погоджені представником відділу у Покровському районі Міськрайонного управління у Покровському районі та м. Мирнограді Головного управління Держгеокадастру у Донецькій області.

За результатами проведення інвентаризації земель складена технічна документація із землеустрою щодо інвентаризації земель та земельних ділянок сільськогосподарського призначення державної власності (за межами населених пунктів) на території Іванівської сільської ради Покровського району Донецької області в 1-му примірнику.

Відповідність законодавчій на нормативно-правовій базі

Нормативно-правовими актами, що стали підставою для складання технічної документації є нормативні документи:

- Земельний кодекс України, Закон України "Про землеустрій",
- Закон України "Про державний земельний кадастр",
- Постанова КМУ від 17.10.2012 № 1051 «Про затвердження Порядку ведення Державного земельного кадастру»,
- Постанова КМУ від 04.03.2004 р. № 266 «Про затвердження Типового договору про розроблення проекту землеустрою щодо відведення земельної ділянки»,
- Рішення Київської міської ради від 1.09.2015 № 958/1822»,
- Інструкція про встановлення (відновлення) меж земельної ділянки в натурі (на місцевості) та їх закріплення межовими знаками (із змінами та доповненнями), затверджена наказом Держкомзему України від 18.05.2010 р. № 376 і зареєстрована Міністром України 16.06.2010 за № 391/17686,
- Керівний технічний матеріал з інвентаризації земель населених пунктів (наземні методи) ГКНТА-3.01.05.-93 ГУГКК України,
- Інструкція з топографічного знімання у масштабах 1:5000, 1:2000, 1:1000 та 1:500, м. Київ, 2001 р.,
- Інструкція про порядок контролю і приймання топографо-геодезичних та картографічних робіт, затверджена наказом Головного управління геодезії, картографії та кадастру України № 19 від 17.02.2000р.,
- Умовні знаки для топографічних планів масштабів 1:5000, 1:2000, 1:1000, 1:500. м. Київ, 2001р.,
- Правила по техніці безпеки на топографо-геодезичних роботах. М.Недра 1991р.,
- Постанова Кабінету Міністрів України від 23.05.2012 № 513 «Про затвердження Порядку проведення інвентаризації земель» і інші.

Дана документація погоджується та затверджується в територіальних органах Держгеокадастру та не підлягає проходженню обов'язкової державній землепорядній експертизі, у зв'язку з тим, що земельні ділянки формуються за рахунок земель, які не відносяться до особливо цінних земель.

Перший примірник передається Головному управлінню Держгеокадастру у Донецькій області;

Виконавець:

Інженер-землепорядник



Н.В. Долгіх

ПРОПОЗИЦІЇ

З метою узгодження даних, отриманих в результаті проведення інвентаризації земель із статистичними даними звітності відділу у Покровському районі Міськрайонного управління у Покровському районі та м. Мирнограді Головного управління Держгеокадастру у Донецькій області., для забезпечення ведення Державного земельного кадастру, здійснення контролю за використанням та охороною земель, пропонується:

Затвердити матеріали інвентаризації земель сільськогосподарського призначення.

Іванівській сільській раді Покровського району Донецької області після присвоєння кадастрових номерів земельним ділянкам та отримання витягів з ДЗК звернутися до реєстраційної служби Покровського районного управління юстиції Донецької області для реєстрації права на земельні ділянки.

Затверджена технічна документація виготовляється в паперовому та електронному вигляді в 1-му примірнику:

- Державному фонду документацій із землеустрою (в електронній формі);

Виконавець



Н.В. Долгіх

ПРОПОЗИЦІЇ

щодо узгодження даних, отриманих у результаті проведення інвентаризації земель з інформацією, що містяться у документах та посвідчують право на земельні ділянки і Державному земельному кадастрі

В результаті виконаних робіт щодо інвентаризації земель сільськогосподарського призначення на території Іванівської сільської ради Покровського району Донецької області, при детальному аналізі наданих замовником документів, планово-картографічних матеріалів та іншої інформації, яка розміщена на публічній кадастровій карті України, із земель сформовано земельні ділянки загальною площею 110,3154 га

На проінвентаризованих землях загальною площею 110,3154 га на території Іванівської сільської ради Покровського району Донецької області, відповідно до Порядку ведення Державного земельного кадастру, затвердженого Постановою Кабінету Міністрів України від 17.10.2012 року № 1051, встановлено відсутність обмеження у використанні вище зазначених земель.

Інвентаризація земель проводиться, зокрема, з метою встановлення місця розташування об'єктів землеустрою, їх меж, розмірів.

Роботи з інвентаризації земель включають обстежувальні, топографо-геодезичні та проектно-вишукувальні роботи, складення і оформлення технічної документації в паперовій та електронній (цифровій) формі.

Під час виконання топографо-геодезичних робіт визначаються межі земельних ділянок та угідь, їх розміри та площа. Виявлені при проведенні інвентаризації зміни площ наведені в таблиці № ____ стор. (____).

За результатами проведення топографо-геодезичних робіт встановлено зменшення площ земельних ділянок з 112,5963 га до 110,3154 га за рахунок земель запасу угідь порівняно з вихідними даними, наданими замовником, зокрема, в інформаційних довідках про наявність земель та розподіл їх за власниками земель, землекористувачами, угіддями.

При проведенні робіт із інвентаризації земель сільськогосподарського призначення державної власності та складанні технічної документації із землеустрою щодо інвентаризації земельних ділянок сформованої за рахунок земель запасу, виявлено розбіжність між інформацією, що міститься у вихідних даних, наданих замовником, зокрема, в інформаційних довідках з обліку земель, землекористувачами, угіддями, а саме: площа згідно вихідних даних 112,5963 га, встановлена площа при проведенні інвентаризації – 110,3154 га.

Сертифікований
інженер-землевпорядник



Н.В. Долгіх



ДЕРЖГЕОКАДАСТР

Головне управління Держгеокадастру у Донецькій області
Міськрайонне управління у Покровському районі та м. Мирнограді

вул. Торгівельна, 11, м. Покровськ, 85300, тел.: (06239) 2-91-99, 6-34-29

E-mail: kraoarmijsk.dn@land.gov.ua, dymvtrov.mv.dn@land.gov.ua Код ЄДРПОУ 39767332

ІНФОРМАЦІЙНА ДОВІДКА з обліку земель

Згідно даних державної статистичної звітності з кількісного обліку земель форми 6-зем "Звіт про наявність земель та розподіл їх за власниками землі, землекористувачами, угіддями та видами економічної діяльності" (втрата чинності з 01.01.2016 згідно Наказу Державної служби статистики України від 19.08.2015 № 190, зареєстрованим у Міністерстві юстиції України 08.09.2015 за № 1084/27529), вказані земельні ділянки обліковувались в Іванівській сільській раді Покровського (раніше Красноармійського) району Донецької області (колишнє КСП «Іванівське») (за межами населеного пункту), а саме:

Номер ділянки	Найменування рядку	Шифр рядка	Орієнтовна площа, га	Графа угіддя, га
1	2	3	4	5
1	Землі запасу	93	1,2372	7-багаторічні насадження
2	Землі запасу	93	1,1027	7-багаторічні насадження
3	Землі запасу	93	5,5232	7-багаторічні насадження
4	Землі запасу	93	4,0916	7-багаторічні насадження
5	Землі запасу	93	6,3157	7-багаторічні насадження
6	Землі запасу	93	2,4404	7-багаторічні насадження
7	Землі запасу	93	2,9499	12-пасовища
8	Землі запасу	93	1,1894	12-пасовища
9	Землі запасу	93	2,7520	12-пасовища
10	Землі запасу	93	3,4738	12-пасовища
11	Землі запасу	93	9,3567	12-пасовища
12	Землі запасу	93	10,2011	12-пасовища
13	Землі запасу	93	1,2438	12-пасовища
14	Землі запасу	93	3,7737	12-пасовища
15	Землі запасу	93	6,3114	12-пасовища
16	Землі запасу	93	4,7815	12-пасовища
17	Землі запасу	93	2,5564	12-пасовища
18	Землі запасу	93	40,71	12-пасовища
19	Землі запасу	93	1,0594	12-пасовища
20	Землі запасу	93	1,5264	12-пасовища

Примітка:*

ГУ ДЕРЖГЕОКАДАСТРУ У ДОНЕЦЬКІЙ ОБЛАСТІ
міськрайонне управління у Покровському районі та м. Мирнограді

355/115-20 від 17.06.2020

0,2210
Хоматова Оксана Алімівна



Останнім звітним періодом державної статистичної звітності про наявність земель та розподіл їх за власниками земель, землекористувачами, угіддями за формою 6-зем є 2015 рік (станом на 01.01.2016).

Відповідно до адміністративної звітності з кількісного обліку земель (форми № 16-зем) та КВЦПЗ і КВЗУ віднесені:

- категорія земель - землі сільськогосподарського призначення державної власності,
- вид земельних угідь – пасовища (002.02)
- вид земельних угідь – багаторічні насадження (002.03)
- вид цільового призначення земель – 16.00 землі запасу.

В.о. начальника

Хоматова
Інатовна (06239) 2-91-99



Валерія ГЕДЕЛЮК





ДЕРЖГЕОКАДАСТР

Головне управління Держгеокадастру у Донецькій області
Міськрайонне управління у Покровському районі та м. Мирнограді
вул. Торгівельна, 11, м. Покровськ, 85300, тел.: (06239) 2-91-99, 6-34-29
E-mail: kranooarmiisk.dn@land.gov.ua, dymytrov.mv.dn@land.gov.ua Код
ЄДРПОУ 39767332









ДОНЕЦЬКА РЕГІОНАЛЬНА ФІЛІЯ
ДЕРЖАВНЕ ПІДПРИЄМСТВО
"ЦЕНТР ДЕРЖАВНОГО
ЗЕМЕЛЬНОГО КАДАСТРУ"

Відповідно до технічного звіту про коректування матеріалів великомасштабного обстеження ґрунтів КСП "Іванівське" Іванівської сільської ради Покровського (раніше Красноармійського) району Донецької області на земельних ділянках, що пропонуються до інвентаризації земель (несформованих земельних ділянок сільськогосподарського призначення державної власності та земельних ділянок сільськогосподарського призначення державної власності, відомості про які відсутні у Державному земельному кадастрі)
наступні агрогрупи ґрунтів:

№ земельної ділянки	Загальна площа, га	Шифр агро виробничої групи ґрунтів
1	1,1293	65є
2	1,1929	65л
3	1,3066	66л 143
4	1,3124	65є
5	1,4328	65л
6	1,9130	67л
7	2,5275	66є
8	2,5454	67л
9	2,6178	143 65л
10	3,4447	67л
11	3,6847	67л
12	4,3035	66л 143
13	4,3648	67л
14	4,8377	66є
15	5,1070	67л
16	5,3812	67л
17	6,4296	60є
18	9,2976	67л
19	10,3582	67л
20	37,1287	65є
ВСЬОГО	110,3154	

ВИКОПІЮВАННЯ з кадастрової карти (плану)

Умовні позначення:

	межі адміністративно-територіальних одиниць		межі кордону України
	межі зон та кварталів		обмеження
	межі земельної ділянки		режимоутворюючий об'єкт
	межі земельної ділянки		адміністративно-територіальна одиниця



Масштаб 1:8531

Номер вкопювання з кадастрової карти (плану):

НВ-1407324962020

Дата формування

03.04.2020

Надано на заяву (запит)

Державний кадастровий реєстратор
Марус Лідія Віталіївна, відділу у
Покровському районі Міськрайонного
управління у Покровському районі та
м. Мирнограді Головного управління
Держгеокадастру у Донецькій області
03.04.2020, ЗВ-1407101082020

Державний кадастровий реєстратор

Л. В. Марус, Відділ у Покровському
районі Міськрайонного управління у

Покровському районі та м. Мирнограді
Головного управління Держгеокадастру
у Донецькій області

Підпис:



М.П.



**Інформація щодо земельної ділянки, яка розташована в межах 1422781600:11:000, що надається
Державним кадастровим реєстратором і територіальним органом нижчого рівня територіальному органу**

Чи не перебуває земельна ділянка в користуванні (власності) третіх осіб		ні	
Цільове призначення земельної ділянки		16.00 Землі запасу (земельні ділянки кожної категорії земель, які не надані у власність або користування громадянам чи юридичним особам)	
Чи реалізовувала особа право на безоплатну приватизацію земельної ділянки за вказаним цільовим призначенням		ні	
Орієнтовна площа земельної ділянки		10.2011 Га	
Дані згідно форми б-зем (графа, рядок)		93.12	
Чи відноситься земельна ділянка до	земель сільськогосподарського призначення	так	
	земель рекреаційного призначення	ні	
	земель лісового фонду	ні	
	земель лісгосподарського призначення	ні	
	земель природно-заповідного та іншого природоохоронного призначення	ні	
	земель оздоровчого фонду	ні	
	земель історико-культурного призначення	ні	
	земель промисловості, транспорту, зв'язку, енергетики, оборони та іншого призначення (конкретизувати)	ні	
	земель водного фонду	ні	
	охоронних зон	земель санітарної охорони	встановити проектом
		санітарно-захисних зон	встановити проектом
		зон особливого режиму використання земель	встановити проектом
		водоохоронних зон	встановити проектом
	особливо цінних земель	встановити проектом	
земель резервного фонду	ні		
не витребуваних паїв	ні		
Форма власності на землю		Державна власність	
Наявність на земельній ділянці деревної та чагарникової рослинності		відомості відсутні	
Обмеження, обтяження встановлені на земельну ділянку (конкретизувати в разі наявності)		0	
Відповідність місця розташування земельної ділянки вимогам законів, прийнятих відповідно до них нормативно-правових актів, містобудівній документації, схемам землеустрою і техніко-економічних обґрунтувань використання та охорони земель адміністративно-територіальних одиниць, проектів землеустрою щодо впорядкування територій		так	
Наявність умов передбачених частинами 2 та 3 статті 134 Земельного кодексу України			
Відповідність вимогам раціональної організації території		так	
Чи має особа набувати право постійного користування		ні	
Наявність на земельній ділянці об'єктів нерухомого майна, (відомості про правовстановлюючі документи в разі наявності)		відомості відсутні	



Керівник управління (відділу)
Держгеокадастру

М. П.

Державний кадастровий реєстратор

М. П.



[Handwritten signature]

(підпис)

[Handwritten name and initials]

(Прізвище, ініціали)

[Handwritten signature]





(підпис)





Л. В. Марус

(Прізвище, ініціали)

ВИКОПІЮВАННЯ з кадастрової карти (плану)

Умовні позначення:

-  межі адміністративно-територіальних одиниць
-  межі зон та кварталів
-  межі земельної ділянки
-  межі земельної ділянки

-  межі кордону України
-  обмеження
-  режимоутворюючий об'єкт
-  адміністративно-територіальна одиниця



Масштаб 1:4265

Номер викопіювання з кадастрової карти (плану):

НВ-1407330212020

Дата формування

06.04.2020

Надано на заяву (запит)

Державний кадастровий реєстратор
Марус Лідія Віталіївна, відділу у
Покровському районі Міськрайонного
управління у Покровському районі та
м. Мирнограді Головного управління
Держгеокадастру у Донецькій області
06.04.2020, ЗВ-1407105262020

Державний кадастровий реєстратор

Л. В. Марус, Відділ у Покровському
районі Міськрайонного управління у

Покровському районі та м. Мирнограді
Головного управління Держгеокадастру
у Донецькій області

Підпис:



М.П.



**Інформація щодо земельної ділянки, яка розташована в межах 1422781600:11:000, що надається
Державним кадастровим реєстратором і територіальним органом нижчого рівня територіальному органу**

Чи не перебуває земельна ділянка в користуванні (власності) третіх осіб	ні		
Цільове призначення земельної ділянки	16.00 Землі запасу (земельні ділянки кожної категорії земель, які не надані у власність або користування громадянам чи юридичним особам)		
Чи реалізовувала особа право на безоплатну приватизацію земельної ділянки за вказаним цільовим призначенням	ні		
Орієнтовна площа земельної ділянки	1.2372 Га		
Дані згідно форми б-зем (графа, рядок)	93.12		
Чи відноситься земельна ділянка до	земель сільськогосподарського призначення	так	
	земель рекреаційного призначення	ні	
	земель лісового фонду	ні	
	земель лісгосподарського призначення	ні	
	земель природно-заповідного та іншого природоохоронного призначення	ні	
	земель оздоровчого фонду	ні	
	земель історико-культурного призначення	ні	
	земель промисловості, транспорту, зв'язку, енергетики, оборони та іншого призначення (конкретизувати)	ні	
	земель водного фонду	ні	
	охоронних зон	земель санітарної охорони	встановити проектом
		санітарно-захисних зон	встановити проектом
		зон особливого режиму використання земель	встановити проектом
		водоохоронних зон	встановити проектом
	особливо цінних земель	встановити проектом	
земель резервного фонду	ні		
не витребуваних паїв	ні		
Форма власності на землю	Державна власність		
Наявність на земельній ділянці деревної та чагарникової рослинності	відомості відсутні		
Обмеження, обтяження встановлені на земельну ділянку (конкретизувати в разі наявності)	0		
Відповідність місця розташування земельної ділянки вимогам законів, прийнятих відповідно до них нормативно-правових актів, містобудівній документації, схемам землеустрою і техніко-економічних обґрунтувань використання та охорони земель адміністративно-територіальних одиниць, проектів землеустрою щодо впорядкування територій	так		
Наявність умов передбачених частинами 2 та 3 статті 134 Земельного кодексу України			
Відповідність вимогам раціональної організації території	так		
Чи має особа набувати право постійного користування	ні		
Наявність на земельній ділянці об'єктів нерухомого майна, (відомості про правовстановлюючі документи в разі наявності)	відомості відсутні		



Керівник управління (відділу)
Держгеокадастру

М. П.

Державний кадастровий реєстратор



М. П.


(підпис)






(Прізвище, ініціали)






(підпис)

Л. В. Марус
(Прізвище, ініціали)

ВИКОПІЮВАННЯ з кадастрової карти (плану)

Умовні позначення:

-  межі адміністративно-територіальних одиниць
-  межі зон та кварталів
-  межі земельної ділянки
-  межі земельної ділянки

-  межі кордону України
-  обмеження
-  режимоутворюючий об'єкт
-  адміністративно-територіальна одиниця



Масштаб 1:4265

Номер вкопювання з кадастрової карти (плану):

НВ-1407324742020

Дата формування

03.04.2020

Надано на заяву (запит)

Державний кадастровий реєстратор
Марус Лідія Віталіївна, відділу у
Покровському районі Міськрайонного
управління у Покровському районі та
м. Мирнограді Головного управління
Держгеокадастру у Донецькій області
03.04.2020, ЗВ-1407100932020

Державний кадастровий реєстратор

Л. В. Марус, Відділ у Покровському
районі Міськрайонного управління у

Покровському районі та м. Мирнограді
Головного управління Держгеокадастру
у Донецькій області

Підпис:



М.П.



**Інформація щодо земельної ділянки, яка розташована в межах 1422781600:11:000, що надається
Державним кадастровим реєстратором і територіальним органом нижчого рівня територіальному органу**

Чи не перебуває земельна ділянка в користуванні (власності) третіх осіб	ні
Цільове призначення земельної ділянки	16.00 Землі запасу (земельні ділянки кожної категорії земель, які не надані у власність або користування громадянам чи юридичним особам)
Чи реалізовувала особа право на безоплатну приватизацію земельної ділянки за вказаним цільовим призначенням	ні
Орієнтовна площа земельної ділянки	1.1027 Га
Дані згідно форми 6-зем (графа, рядок)	93.8
Чи відноситься земельна ділянка до	
земель сільськогосподарського призначення	так
земель рекреаційного призначення	ні
земель лісового фонду	ні
земель лісогосподарського призначення	ні
земель природно-заповідного та іншого природоохоронного призначення	ні
земель оздоровчого фонду	ні
земель історико-культурного призначення	ні
земель промисловості, транспорту, зв'язку, енергетики, оборони та іншого призначення (конкретизувати)	ні
земель водного фонду	ні
охранних зон	
земель санітарної охорони	встановити проектом
санітарно-захисних зон	встановити проектом
зон особливого режиму використання земель	встановити проектом
водоохоронних зон	встановити проектом
особливо цінних земель	встановити проектом
земель резервного фонду	ні
не витребуваних паїв	ні
Форма власності на землю	Державна власність
Наявність на земельній ділянці деревної та чагарникової рослинності	відомості відсутні
Обмеження, обтяження встановлені на земельну ділянку (конкретизувати в разі наявності)	0
Відповідність місця розташування земельної ділянки вимогам законів, прийнятих відповідно до них нормативно-правових актів, містобудівній документації, схемам землеустрою і техніко-економічних обґрунтувань використання та охорони земель адміністративно-територіальних одиниць, проектів землеустрою щодо впорядкування територій	так
Наявність умов передбачених частинами 2 та 3 статті 134 Земельного кодексу України	
Відповідність вимогам раціональної організації території	так
Чи має особа набувати право постійного користування	ні
Наявність на земельній ділянці об'єктів нерухомого майна, (відомості про правовстановлюючі документи в разі наявності)	відомості відсутні



Керівник управління (відділу)
Держгеокадастру

М. П.

Державний кадастровий реєстратор



М. П.


(підпис)






(Прізвище, ініціали)






(підпис)

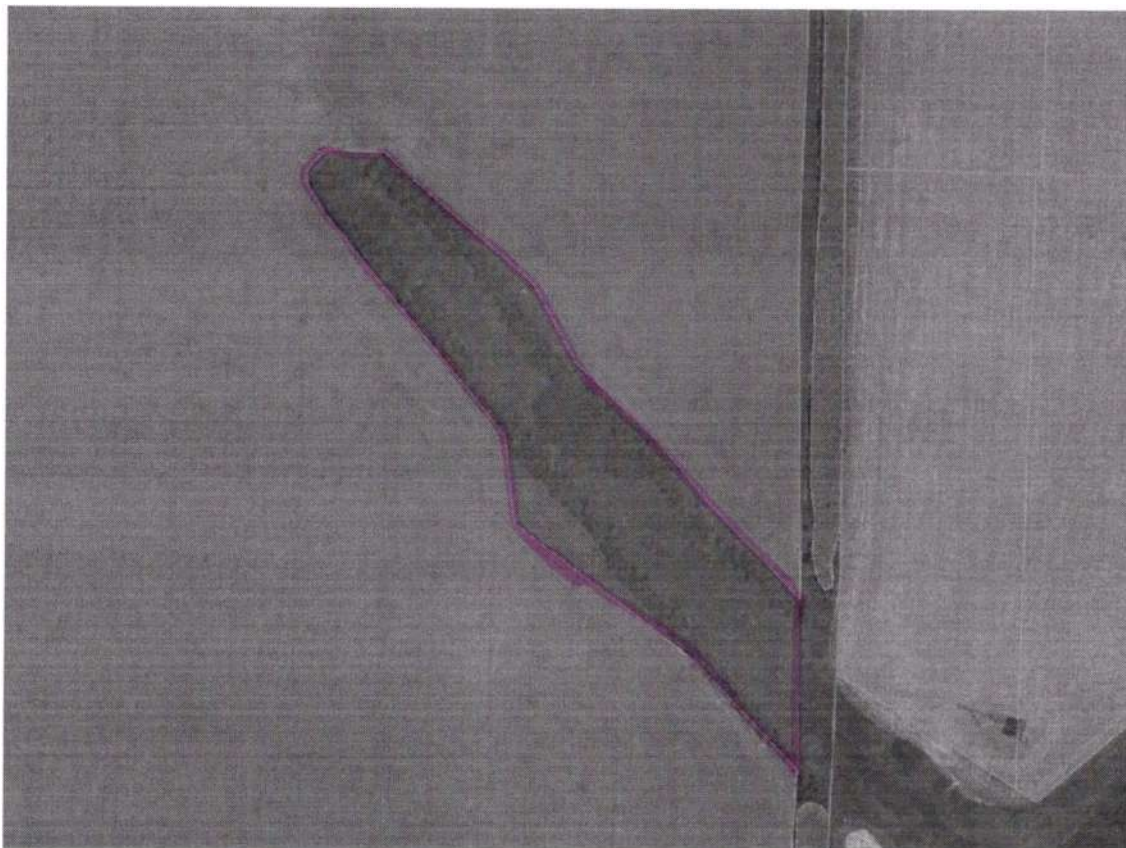
Л. В. Марус
(Прізвище, ініціали)

ВИКОПІЮВАННЯ з кадастрової карти (плану)

Умовні позначення:

-  межі адміністративно-територіальних одиниць
-  межі зон та кварталів
-  межі земельної ділянки
-  межі земельної ділянки

-  межі кордону України
-  обмеження
-  режимоутворюючий об'єкт
-  адміністративно-територіальна одиниця



Масштаб 1:4265

Номер вкопювання з кадастрової карти (плану):

НВ-1407329142020

Дата формування

06.04.2020

Надано на заяву (запит)

Державний кадастровий реєстратор
Марус Лідія Віталіївна, відділу у
Покровському районі Міськрайонного
управління у Покровському районі та
м. Мирнограді Головного управління
Держгеокадастру у Донецькій області
06.04.2020, ЗВ-1407104462020

Державний кадастровий реєстратор

Л. В. Марус, Відділ у Покровському
районі Міськрайонного управління у

Створено за допомогою програмного забезпечення Державного земельного кадастру

Покровському районі та м. Мирнограді
Головного управління Держгеокадастру
у Донецькій області

Підпис:



М.П.



**Інформація щодо земельної ділянки, яка розташована в межах 1422781600:11:000, що надається
Державним кадастровим реєстратором і територіальним органом нижчого рівня територіальному органу**

Чи не перебуває земельна ділянка в користуванні (власності) третіх осіб	ні	
Цільове призначення земельної ділянки	16.00 Землі запасу (земельні ділянки кожної категорії земель, які не надані у власність або користування громадянам чи юридичним особам)	
Чи реалізовувала особа право на безоплатну приватизацію земельної ділянки за вказаним цільовим призначенням	ні	
Орієнтовна площа земельної ділянки	4.0916 Га	
Дані згідно форми б-зем (графа, рядок)	93.12	
Чи відноситься земельна ділянка до	земель сільськогосподарського призначення	так
	земель рекреаційного призначення	ні
	земель лісового фонду	ні
	земель лісгосподарського призначення	ні
	земель природно-заповідного та іншого природоохоронного призначення	ні
	земель оздоровчого фонду	ні
	земель історико-культурного призначення	ні
	земель промисловості, транспорту, зв'язку, енергетики, оборони та іншого призначення (конкретизувати)	ні
	земель водного фонду	ні
охоронних зон	земель санітарної охорони	встановити проектом
	санітарно-захисних зон	встановити проектом
	зон особливого режиму використання земель	встановити проектом
	водоохоронних зон	встановити проектом
	особливо цінних земель	встановити проектом
	земель резервного фонду	ні
	не витребуваних паїв	ні
Форма власності на землю	Державна власність	
Наявність на земельній ділянці деревної та чагарникової рослинності	відомості відсутні	
Обмеження, обтяження встановлені на земельну ділянку (конкретизувати в разі наявності)	0	
Відповідність місця розташування земельної ділянки вимогам законів, прийнятих відповідно до них нормативно-правових актів, містобудівній документації, схемам землеустрою і техніко-економічних обґрунтувань використання та охорони земель адміністративно-територіальних одиниць, проектів землеустрою щодо впорядкування територій	так	
Наявність умов передбачених частинами 2 та 3 статті 134 Земельного кодексу України		
Відповідність вимогам раціональної організації території	так	
Чи має особа набувати право постійного користування	ні	
Наявність на земельній ділянці об'єктів нерухомого майна, (відомості про правовстановлюючі документи в разі наявності)	відомості відсутні	



Керівник управління (відділу)
Держгеокадастру

М. П.

Державний кадастровий реєстратор



М. П.

[Handwritten signature]

(підпис)

[Handwritten signature]

(Прізвище, ініціали)

[Handwritten signature]





(підпис)





Л. В. Марус


(Прізвище, ініціали)

ВИКОПІЮВАННЯ з кадастрової карти (плану)

Умовні позначення:

-  межі адміністративно-територіальних одиниць
-  межі зон та кварталів
-  межі земельної ділянки
-  межі земельної ділянки

-  межі кордону України
-  обмеження
-  режимоутворюючий об'єкт
-  адміністративно-територіальна одиниця



Масштаб 1:4265

Номер вкопювання з кадастрової карти (плану):

НВ-1407328112020

Дата формування

06.04.2020

Надано на заяву (запит)

Державний кадастровий реєстратор
Марус Лідія Віталіївна, відділу у
Покровському районі Міськрайонного
управління у Покровському районі та
м. Мирнограді Головного управління
Держгеокадастру у Донецькій області
06.04.2020, ЗВ-1407103412020

Державний кадастровий реєстратор

Л. В. Марус, Відділ у Покровському
районі Міськрайонного управління у

Покровському районі та м. Мирнограді
Головного управління Держгеокадастру
у Донецькій області

Підпис: 

М.П.



**Інформація щодо земельної ділянки, яка розташована в межах 1422781600:12:000, що надається
Державним кадастровим реєстратором і територіальним органом нижчого рівня територіальному органу**

Чи не перебуває земельна ділянка в користуванні (власності) третіх осіб	ні
Цільове призначення земельної ділянки	16.00 Землі запасу (земельні ділянки кожної категорії земель, які не надані у власність або користування громадянам чи юридичним особам)
Чи реалізовувала особа право на безоплатну приватизацію земельної ділянки за вказаним цільовим призначенням	ні
Орієнтовна площа земельної ділянки	6.3157 Га
Дані згідно форми 6-зем (графа, рядок)	93.8
Чи відноситься земельна ділянка до	
земель сільськогосподарського призначення	так
земель рекреаційного призначення	ні
земель лісового фонду	ні
земель лісогосподарського призначення	ні
земель природно-заповідного та іншого природоохоронного призначення	ні
земель оздоровчого фонду	ні
земель історико-культурного призначення	ні
земель промисловості, транспорту, зв'язку, енергетики, оборони та іншого призначення (конкретизувати)	ні
земель водного фонду	ні
охоронних зон	
земель санітарної охорони	встановити проектом
санітарно-захисних зон	встановити проектом
зон особливого режиму використання земель	встановити проектом
водоохоронних зон	встановити проектом
особливо цінних земель	встановити проектом
земель резервного фонду	ні
не витребуваних паїв	ні
Форма власності на землю	Державна власність
Наявність на земельній ділянці деревної та чагарникової рослинності	відомості відсутні
Обмеження, обтяження встановлені на земельну ділянку (конкретизувати в разі наявності)	0
Відповідність місця розташування земельної ділянки вимогам законів, прийнятих відповідно до них нормативно-правових актів, містобудівній документації, схемам землеустрою і техніко-економічних обґрунтувань використання та охорони земель адміністративно-територіальних одиниць, проектів землеустрою щодо впорядкування територій	так
Наявність умов передбачених частинами 2 та 3 статті 134 Земельного кодексу України	
Відповідність вимогам раціональної організації території	так
Чи має особа набувати право постійного користування	ні
Наявність на земельній ділянці об'єктів нерухомого майна, (відомості про правостановлюючі документи в разі наявності)	відомості відсутні

Керівник управління (відділу)
Держгеокадастру



Державний кадастровий реєстратор

М. П.



[Handwritten signature]
(підпис)



[Handwritten name and initials]
(Прізвище, ініціали)

[Handwritten signature]
(підпис)

Л. В. Марус
(Прізвище, ініціали)

ВИКОПІЮВАННЯ з кадастрової карти (плану)

Умовні позначення:

 межі адміністративно-територіальних одиниць	 межі кордону України
 межі зон та кварталів	 обмеження
 межі земельної ділянки	 режимоутворюючий об'єкт
 межі земельної ділянки	 адміністративно-територіальна одиниця



Масштаб 1:4265

Номер викопіювання з кадастрової карти (плану):

НВ-1407328552020

Дата формування

06.04.2020

Надано на заяву (запит)

Державний кадастровий реєстратор
Марус Лідія Віталіївна, відділу у
Покровському районі Міськрайонного
управління у Покровському районі та
м. Мирнограді Головного управління
Держгеокадастру у Донецькій області
06.04.2020, ЗВ-1407103772020

Державний кадастровий реєстратор

Л. В. Марус, Відділ у Покровському
районі Міськрайонного управління у

Покровському районі та м. Мирнограді
Головного управління Держгеокадастру
у Донецькій області

Підпис:



М.П.



**Інформація щодо земельної ділянки, яка розташована в межах 1422781600:11:000, що надається
Державним кадастровим реєстратором і територіальним органом нижчого рівня територіальному органу**

Чи не перебуває земельна ділянка в користуванні (власності) третіх осіб	ні		
Цільове призначення земельної ділянки	16.00 Землі запасу (земельні ділянки кожної категорії земель, які не надані у власність або користування громадянам чи юридичним особам)		
Чи реалізовувала особа право на безоплатну приватизацію земельної ділянки за вказаним цільовим призначенням	ні		
Орієнтовна площа земельної ділянки	2.4404 Га		
Дані згідно форми 6-зем (графа, рядок)	93.12		
Чи відноситься земельна ділянка до	земель сільськогосподарського призначення	так	
	земель рекреаційного призначення	ні	
	земель лісового фонду	ні	
	земель лісгосподарського призначення	ні	
	земель природно-заповідного та іншого природоохоронного призначення	ні	
	земель оздоровчого фонду	ні	
	земель історико-культурного призначення	ні	
	земель промисловості, транспорту, зв'язку, енергетики, оборони та іншого призначення (конкретизувати)	ні	
	земель водного фонду	ні	
	охранних зон	земель санітарної охорони	встановити проектом
		санітарно-захисних зон	встановити проектом
		зон особливого режиму використання земель	встановити проектом
		водоохоронних зон	встановити проектом
	особливо цінних земель	встановити проектом	
земель резервного фонду	ні		
не витребуваних паїв	ні		
Форма власності на землю	Державна власність		
Наявність на земельній ділянці деревної та чагарникової рослинності	відомості відсутні		
Обмеження, обтяження встановлені на земельну ділянку (конкретизувати в разі наявності)	0		
Відповідність місця розташування земельної ділянки вимогам законів, прийнятих відповідно до них нормативно-правових актів, містобудівній документації, схемам землеустрою і техніко-економічних обґрунтувань використання та охорони земель адміністративно-територіальних одиниць, проектів землеустрою щодо впорядкування територій	так		
Наявність умов передбачених частинами 2 та 3 статті 134 Земельного кодексу України			
Відповідність вимогам раціональної організації території	так		
Чи має особа набувати право постійного користування	ні		
Наявність на земельній ділянці об'єктів нерухомого майна, (відомості про правовстановлюючі документи в разі наявності)	відомості відсутні		



Керівник управління (відділу)
Держгеокадастру

М. П.

Державний кадастровий реєстратор



М. П.

[Handwritten signature]

(підпис)

[Handwritten signature]

(Прізвище, ініціали)

[Handwritten signature]









(підпис)

Л. В. Марус

(Прізвище, ініціали)

ВИКОПІЮВАННЯ з кадастрової карти (плану)

Умовні позначення:

	межі адміністративно-територіальних одиниць		межі кордону України
	межі зон та кварталів		обмеження
	межі земельної ділянки		режимоутворюючий об'єкт
	межі земельної ділянки		адміністративно-територіальна одиниця



Масштаб 1:8531

Номер вкопювання з кадастрової карти (плану):

НВ-1407324552020

Дата формування

03.04.2020

Надано на заяву (запит)

Державний кадастровий реєстратор
Марус Лідія Віталіївна, відділу у
Покровському районі Міськрайонного
управління у Покровському районі та
м. Мирнограді Головного управління
Держгеокадастру у Донецькій області
03.04.2020, ЗВ-1407100792020

Державний кадастровий реєстратор

Л. В. Марус, Відділ у Покровському
районі Міськрайонного управління у

Покровському районі та м. Мирнограді
Головного управління Держгеокадастру
у Донецькій області

Підпис: 

М.П.



**Інформація щодо земельної ділянки, яка розташована в межах 1422781600:11:000, що надається
Державним кадастровим реєстратором і територіальним органом нижчого рівня територіальному органу**

Чи не перебуває земельна ділянка в користуванні (власності) третіх осіб	ні		
Цільове призначення земельної ділянки	16.00 Землі запасу (земельні ділянки кожної категорії земель, які не надані у власність або користування громадянам чи юридичним особам)		
Чи реалізовувала особа право на безоплатну приватизацію земельної ділянки за вказаним цільовим призначенням	ні		
Орієнтовна площа земельної ділянки	2.9499 Га		
Дані згідно форми б-зем (графа, рядок)	93.12		
Чи відноситься земельна ділянка до	земель сільськогосподарського призначення	так	
	земель рекреаційного призначення	ні	
	земель лісового фонду	ні	
	земель лісгосподарського призначення	ні	
	земель природно-заповідного та іншого природоохоронного призначення	ні	
	земель оздоровчого фонду	ні	
	земель історико-культурного призначення	ні	
	земель промисловості, транспорту, зв'язку, енергетики, оборони та іншого призначення (конкретизувати)	ні	
	земель водного фонду	ні	
	охоронних зон	земель санітарної охорони	встановити проектом
		санітарно-захисних зон	встановити проектом
		зон особливого режиму використання земель	встановити проектом
		водоохоронних зон	встановити проектом
	особливо цінних земель	встановити проектом	
земель резервного фонду	ні		
не витребуваних паїв	ні		
Форма власності на землю	Державна власність		
Наявність на земельній ділянці деревної та чагарникової рослинності	відомості відсутні		
Обмеження, обтяження встановлені на земельну ділянку (конкретизувати в разі наявності)	0		
Відповідність місця розташування земельної ділянки вимогам законів, прийнятих відповідно до них нормативно-правових актів, містобудівній документації, схемам землеустрою і техніко-економічних обґрунтувань використання та охорони земель адміністративно-територіальних одиниць, проектів землеустрою щодо впорядкування територій	так		
Наявність умов передбачених частинами 2 та 3 статті 134 Земельного кодексу України			
Відповідність вимогам раціональної організації території	так		
Чи має особа набувати право постійного користування	ні		
Наявність на земельній ділянці об'єктів нерухомого майна, (відомості про правовстановлюючі документи в разі наявності)	відомості відсутні		




Керівник управління (відділу)
Держгеокадастру

М. П.

Державний кадастровий реєстратор

М. П.


(підпис)


(Прізвище, ініціали)


(підпис)

Л. В. Марус
(Прізвище, ініціали)

ВИКОПЮВАННЯ з кадастрової карти (плану)

Умовні позначення:

■ межі адміністративно-територіальних одиниць

■ межі зон та кварталів

■ межі земельної ділянки

■ межі земельної ділянки

--- межі кордону України

■ обмеження

■ режимоутворюючий об'єкт

■ адміністративно-територіальна
одиниця



Масштаб 1:4265

Номер викопіювання з кадастрової карти (плану):

НВ-1407325542020

Дата формування

03.04.2020

Надано на заяву (запит)

Державний кадастровий реєстратор
Марус Лідія Віталіївна, відділу у
Покровському районі Міськрайонного
управління у Покровському районі та
м. Мирнограді Головного управління
Держгеокадастру у Донецькій області
03.04.2020, ЗВ-1407101572020

Державний кадастровий реєстратор

Л. В. Марус, Відділ у Покровському
районі Міськрайонного управління у

Покровському районі та м. Мирнограді
Головного управління Держгеокадастру
у Донецькій області

Підпис:



М.П.



**Інформація щодо земельної ділянки, яка розташована в межах 1422781600:11:000, що надається
Державним кадастровим реєстратором і територіальним органом нижчого рівня територіальному органу**

Чи не перебуває земельна ділянка в користуванні (власності) третіх осіб	ні		
Цільове призначення земельної ділянки	16.00 Землі запасу (земельні ділянки кожної категорії земель, які не надані у власність або користування громадянам чи юридичним особам)		
Чи реалізовувала особа право на безоплатну приватизацію земельної ділянки за вказаним цільовим призначенням	ні		
Орієнтовна площа земельної ділянки	1.1894 Га		
Дані згідно форми б-зем (графа, рядок)	93.12		
Чи відноситься земельна ділянка до	земель сільськогосподарського призначення	так	
	земель рекреаційного призначення	ні	
	земель лісового фонду	ні	
	земель лісогосподарського призначення	ні	
	земель природно-заповідного та іншого природоохоронного призначення	ні	
	земель оздоровчого фонду	ні	
	земель історико-культурного призначення	ні	
	земель промисловості, транспорту, зв'язку, енергетики, оборони та іншого призначення (конкретизувати)	ні	
	земель водного фонду	ні	
	охранних зон	земель санітарної охорони	встановити проектом
		санітарно-захисних зон	встановити проектом
		зон особливого режиму використання земель	встановити проектом
		водоохоронних зон	встановити проектом
	особливо цінних земель	встановити проектом	
земель резервного фонду	ні		
не витребуваних паїв	ні		
Форма власності на землю	Державна власність		
Наявність на земельній ділянці деревної та чагарникової рослинності	відомості відсутні		
Обмеження, обтяження встановлені на земельну ділянку (конкретизувати в разі наявності)	0		
Відповідність місця розташування земельної ділянки вимогам законів, прийнятих відповідно до них нормативно-правових актів, містобудівній документації, схемам землеустрою і техніко-економічних обґрунтувань використання та охорони земель адміністративно-територіальних одиниць, проектів землеустрою щодо впорядкування територій	так		
Наявність умов передбачених частинами 2 та 3 статті 134 Земельного кодексу України			
Відповідність вимогам раціональної організації території	так		
Чи має особа набувати право постійного користування	ні		
Наявність на земельній ділянці об'єктів нерухомого майна, (відомості про правовстановлюючі документи в разі наявності)	відомості відсутні		



Керівник управління (відділу)
Держгеокадастру

М. П.

Державний кадастровий реєстратор



М. П.


(підпис)



(Прізвище, ініціали)


(підпис)

Л. В. Марус

(Прізвище, ініціали)

ВИКОПІЮВАННЯ з кадастрової карти (плану)

Умовні позначення:

■ межі адміністративно-територіальних одиниць

■ межі зон та кварталів

■ межі земельної ділянки

■ межі земельної ділянки

--- межі кордону України

■ обмеження

■ режимоутворюючий об'єкт

■ адміністративно-територіальна
одиниця



Масштаб 1:4265

Номер вкопювання з кадастрової карти (плану):

НВ-1407329932020

Дата формування

06.04.2020

Надано на заяву (запит)

Державний кадастровий реєстратор
Марус Лідія Віталіївна, відділу у
Покровському районі Міськрайонного
управління у Покровському районі та
м. Мирнограді Головного управління
Держгеокадастру у Донецькій області
06.04.2020, ЗВ-1407104972020

Державний кадастровий реєстратор

Л. В. Марус, Відділ у Покровському
районі Міськрайонного управління у

Покровському районі та м. Мирнограді
Головного управління Держгеокадастру
у Донецькій області

Підпис: 

М.П.



**Інформація щодо земельної ділянки, яка розташована в межах 1422781600:11:000, що надається
Державним кадастровим реєстратором і територіальним органом нижчого рівня територіальному органу**

Чи не перебуває земельна ділянка в користуванні (власності) третіх осіб	ні		
Цільове призначення земельної ділянки	16.00 Землі запасу (земельні ділянки кожної категорії земель, які не надані у власність або користування громадянам чи юридичним особам)		
Чи реалізовувала особа право на безоплатну приватизацію земельної ділянки за вказаним цільовим призначенням	ні		
Орієнтовна площа земельної ділянки	2.7520 Га		
Дані згідно форми б-зем (графа, рядок)	93.12		
Чи відноситься земельна ділянка до	земель сільськогосподарського призначення	так	
	земель рекреаційного призначення	ні	
	земель лісового фонду	ні	
	земель лісогосподарського призначення	ні	
	земель природно-заповідного та іншого природоохоронного призначення	ні	
	земель оздоровчого фонду	ні	
	земель історико-культурного призначення	ні	
	земель промисловості, транспорту, зв'язку, енергетики, оборони та іншого призначення (конкретизувати)	ні	
	земель водного фонду	ні	
	охоронних зон	земель санітарної охорони	встановити проектом
		санітарно-захисних зон	встановити проектом
		зон особливого режиму використання земель	встановити проектом
		водоохоронних зон	встановити проектом
	особливо цінних земель	встановити проектом	
земель резервного фонду	ні		
не витребуваних паїв	ні		
Форма власності на землю	Державна власність		
Наявність на земельній ділянці деревної та чагарникової рослинності	відомості відсутні		
Обмеження, обтяження встановлені на земельну ділянку (конкретизувати в разі наявності)	0		
Відповідність місця розташування земельної ділянки вимогам законів, прийнятих відповідно до них нормативно-правових актів, містобудівній документації, схемам землеустрою і техніко-економічних обґрунтувань використання та охорони земель адміністративно-територіальних одиниць, проектів землеустрою щодо впорядкування територій	так		
Наявність умов передбачених частинами 2 та 3 статті 134 Земельного кодексу України			
Відповідність вимогам раціональної організації території	так		
Чи має особа набувати право постійного користування	ні		
Наявність на земельній ділянці об'єктів нерухомого майна, (відомості про правовстановлюючі документи в разі наявності)	відомості відсутні		



Керівник управління (відділу)
Держгеокадастру

М. П.

Державний кадастровий реєстратор



М. П.


(підпис)






(Прізвище, ініціали)






(підпис)

Л. В. Марус
(Прізвище, ініціали)

ВИКОПЮВАННЯ з кадастрової карти (плану)

Умовні позначення:

-  межі адміністративно-територіальних одиниць
-  межі зон та кварталів
-  межі земельної ділянки
-  межі земельної ділянки

-  межі кордону України
-  обмеження
-  режимоутворюючий об'єкт
-  адміністративно-територіальна одиниця



Масштаб 1:17062

Номер викопіювання з кадастрової карти (плану):

НВ-1407329742020

Дата формування

06.04.2020

Надано на заяву (запит)

Державний кадастровий реєстратор
Марус Лідія Віталіївна, відділу у
Покровському районі Міськрайонного
управління у Покровському районі та
м. Мирнограді Головного управління
Держгеокадастру у Донецькій області
06.04.2020, ЗВ-1407104822020

Державний кадастровий реєстратор

Л. В. Марус, Відділ у Покровському
районі Міськрайонного управління у

Покровському районі та м. Мирнограді
Головного управління Держгеокадастру
у Донецькій області

Підпис:



М.П.



**Інформація щодо земельної ділянки, яка розташована в межах 1422781600:11:000, що надається
Державним кадастровим реєстратором і територіальним органом нижчого рівня територіальному органу**

Чи не перебуває земельна ділянка в користуванні (власності) третіх осіб	ні		
Цільове призначення земельної ділянки	16.00 Землі запасу (земельні ділянки кожної категорії земель, які не надані у власність або користування громадянам чи юридичним особам)		
Чи реалізовувала особа право на безоплатну приватизацію земельної ділянки за вказаним цільовим призначенням	ні		
Орієнтовна площа земельної ділянки	3.4738 Га		
Дані згідно форми 6-зем (графа, рядок)	93.12		
Чи відноситься земельна ділянка до	земель сільськогосподарського призначення	так	
	земель рекреаційного призначення	ні	
	земель лісового фонду	ні	
	земель лісгосподарського призначення	ні	
	земель природно-заповідного та іншого природоохоронного призначення	ні	
	земель оздоровчого фонду	ні	
	земель історико-культурного призначення	ні	
	земель промисловості, транспорту, зв'язку, енергетики, оборони та іншого призначення (конкретизувати)	ні	
	земель водного фонду	ні	
	охоронних зон	земель санітарної охорони	встановити проектом
		санітарно-захисних зон	встановити проектом
		зон особливого режиму використання земель	встановити проектом
		водоохоронних зон	встановити проектом
	особливо цінних земель	встановити проектом	
земель резервного фонду	ні		
не витребуваних паїв	ні		
Форма власності на землю	Державна власність		
Наявність на земельній ділянці деревної та чагарникової рослинності	відомості відсутні		
Обмеження, обтяження встановлені на земельну ділянку (конкретизувати в разі наявності)	0		
Відповідність місця розташування земельної ділянки вимогам законів, прийнятих відповідно до них нормативно-правових актів, містобудівній документації, схемам землеустрою і техніко-економічних обґрунтувань використання та охорони земель адміністративно-територіальних одиниць, проектів землеустрою щодо впорядкування територій	так		
Наявність умов передбачених частинами 2 та 3 статті 134 Земельного кодексу України			
Відповідність вимогам раціональної організації території	так		
Чи має особа набувати право постійного користування	ні		
Наявність на земельній ділянці об'єктів нерухомого майна, (відомості про правовстановлюючі документи в разі наявності)	відомості відсутні		



Керівник управління (відділу)
Держгеокадастру

М. П.

Державний кадастровий реєстратор

М. П.



[Handwritten signature]
(підпис)





A. Чорна
(Прізвище, ініціали)





[Handwritten signature]
(підпис)


Л. В. Марус
(Прізвище, ініціали)

ВИКОПЮВАННЯ з кадастрової карти (плану)

Умовні позначення:

-  межі адміністративно-територіальних одиниць
-  межі зон та кварталів
-  межі земельної ділянки
-  межі земельної ділянки

-  межі кордону України
-  обмеження
-  режимоутворюючий об'єкт
-  адміністративно-територіальна одиниця



Масштаб 1:8531

Номер викопювання з кадастрової карти (плану):

НВ-1407326532020

Дата формування

06.04.2020

Надано на заяву (запит)

Державний кадастровий реєстратор
Марус Лідія Віталіївна, відділу у
Покровському районі Міськрайонного
управління у Покровському районі та
м. Мирнограді Головного управління
Держгеокадастру у Донецькій області
06.04.2020, ЗВ-1407102142020

Державний кадастровий реєстратор

Л. В. Марус, Відділ у Покровському
районі Міськрайонного управління у

Покровському районі та м. Мирнограді
Головного управління Держгеокадастру
у Донецькій області

Підпис:



М.П.



**Інформація щодо земельної ділянки, яка розташована в межах 1422781600:11:000, що надається
Державним кадастровим реєстратором і територіальним органом нижчого рівня територіальному органу**

Чи не перебуває земельна ділянка в користуванні (власності) третіх осіб	ні		
Цільове призначення земельної ділянки	16.00 Землі запасу (земельні ділянки кожної категорії земель, які не надані у власність або користування громадянам чи юридичним особам)		
Чи реалізовувала особа право на безоплатну приватизацію земельної ділянки за вказаним цільовим призначенням	ні		
Орієнтовна площа земельної ділянки	9.3567 Га		
Дані згідно форми б-зем (графа, рядок)	93.14		
Чи відноситься земельна ділянка до	земель сільськогосподарського призначення	так	
	земель рекреаційного призначення	ні	
	земель лісового фонду	ні	
	земель лісогосподарського призначення	ні	
	земель природно-заповідного та іншого природоохоронного призначення	ні	
	земель оздоровчого фонду	ні	
	земель історико-культурного призначення	ні	
	земель промисловості, транспорту, зв'язку, енергетики, оборони та іншого призначення (конкретизувати)	ні	
	земель водного фонду	ні	
	охранних зон	земель санітарної охорони	встановити проектом
		санітарно-захисних зон	встановити проектом
		зон особливого режиму використання земель	встановити проектом
		водоохоронних зон	встановити проектом
	особливо цінних земель	встановити проектом	
земель резервного фонду	ні		
не витребуваних паїв	ні		
Форма власності на землю	Державна власність		
Наявність на земельній ділянці деревної та чагарникової рослинності	відомості відсутні		
Обмеження, обтяження встановлені на земельну ділянку (конкретизувати в разі наявності)	0		
Відповідність місця розташування земельної ділянки вимогам законів, прийнятих відповідно до них нормативно-правових актів, містобудівній документації, схемам землеустрою і техніко-економічних обґрунтувань використання та охорони земель адміністративно-територіальних одиниць, проектів землеустрою щодо впорядкування територій	так		
Наявність умов передбачених частинами 2 та 3 статті 134 Земельного кодексу України			
Відповідність вимогам раціональної організації території	так		
Чи має особа набувати право постійного користування	ні		
Наявність на земельній ділянці об'єктів нерухомого майна, (відомості про правовстановлюючі документи в разі наявності)	відомості відсутні		




Керівник управління (відділу)
Держгеокадастру

М. П.

Державний кадастровий реєстратор

М. П.


(підпис)






(Прізвище, ініціали)






(підпис)


Л. В. Марус
(Прізвище, ініціали)

ВИКОПІЮВАННЯ з кадастрової карти (плану)

Умовні позначення:

-  межі адміністративно-територіальних одиниць
-  межі зон та кварталів
-  межі земельної ділянки
-  межі земельної ділянки

-  межі кордону України
-  обмеження
-  режимоутворюючий об'єкт
-  адміністративно-територіальна одиниця



Масштаб 1:4265

Номер викопіювання з кадастрової карти (плану):

НВ-1407325292020

Дата формування

03.04.2020

Надано на заяву (запит)

Державний кадастровий реєстратор
Марус Лідія Віталіївна, відділу у
Покровському районі Міськрайонного
управління у Покровському районі та
м. Мирнограді Головного управління
Держгеокадастру у Донецькій області
03.04.2020, ЗВ-1407101392020

Державний кадастровий реєстратор

Л. В. Марус, Відділ у Покровському
районі Міськрайонного управління у

Покровському районі та м. Мирнограді
Головного управління Держгеокадастру
у Донецькій області

Підпис:



М.П.



**Інформація щодо земельної ділянки, яка розташована в межах 1422781600:11:000, що надається
Державним кадастровим реєстратором і територіальним органом нижчого рівня територіальному органу**

Чи не перебуває земельна ділянка в користуванні (власності) третіх осіб	ні		
Цільове призначення земельної ділянки	16.00 Землі запасу (земельні ділянки кожної категорії земель, які не надані у власність або користування громадянам чи юридичним особам)		
Чи реалізовувала особа право на безоплатну приватизацію земельної ділянки за вказаним цільовим призначенням	ні		
Орієнтовна площа земельної ділянки	1.2438 Га		
Дані згідно форми 6-зем (графа, рядок)	93.12		
Чи відноситься земельна ділянка до	земель сільськогосподарського призначення	так	
	земель рекреаційного призначення	ні	
	земель лісового фонду	ні	
	земель лісгосподарського призначення	ні	
	земель природно-заповідного та іншого природоохоронного призначення	ні	
	земель оздоровчого фонду	ні	
	земель історико-культурного призначення	ні	
	земель промисловості, транспорту, зв'язку, енергетики, оборони та іншого призначення (конкретизувати)	ні	
	земель водного фонду	ні	
	охранних зон	земель санітарної охорони	встановити проектом
		санітарно-захисних зон	встановити проектом
		зон особливого режиму використання земель	встановити проектом
		водоохоронних зон	встановити проектом
	особливо цінних земель	встановити проектом	
земель резервного фонду	ні		
не витребуваних паїв	ні		
Форма власності на землю	Державна власність		
Наявність на земельній ділянці деревної та чагарникової рослинності	відомості відсутні		
Обмеження, обтяження встановлені на земельну ділянку (конкретизувати в разі наявності)	0		
Відповідність місця розташування земельної ділянки вимогам законів, прийнятих відповідно до них нормативно-правових актів, містобудівній документації, схемам землеустрою і техніко-економічних обґрунтувань використання та охорони земель адміністративно-територіальних одиниць, проектів землеустрою щодо впорядкування територій	так		
Наявність умов передбачених частинами 2 та 3 статті 134 Земельного кодексу України			
Відповідність вимогам раціональної організації території	так		
Чи має особа набувати право постійного користування	ні		
Наявність на земельній ділянці об'єктів нерухомого майна, (відомості про правовстановлюючі документи в разі наявності)	відомості відсутні		



Керівник управління (відділу)
Держгеокадастру

М. П.

[Handwritten signature]
(підпис)

[Handwritten signature]

(Прізвище, ініціали)

Державний кадастровий реєстратор



М. П.

[Handwritten signature]
(підпис)

Л. В. Марус

(Прізвище, ініціали)

ВИКОПІЮВАННЯ
з кадастрової карти (плану)

Умовні позначення:

- межі адміністративно-територіальних одиниць
- межі зон та кварталів
- межі земельної ділянки
- межі земельної ділянки

- межі кордону України
- обмеження
- режимоутворюючий об'єкт
- адміністративно-територіальна одиниця



Масштаб 1:4265

Номер викопіювання з кадастрової карти (плану):

НВ-1407325032020

Дата формування

03.04.2020

Надано на заяву (запит)

Державний кадастровий реєстратор
Марус Лідія Віталіївна, відділу у
Покровському районі Міськрайонного
управління у Покровському районі та
м. Мирнограді Головного управління
Держгеокадастру у Донецькій області
03.04.2020, ЗВ-1407101152020

Державний кадастровий реєстратор

Л. В. Марус, Відділ у Покровському
районі Міськрайонного управління у

Покровському районі та м. Мирнограді
Головного управління Держгеокадастру
у Донецькій області

Підпис:



М.П.



**Інформація щодо земельної ділянки, яка розташована в межах 1422781600:11:000, що надається
Державним кадастровим реєстратором і територіальним органом нижчого рівня територіальному органу**

Чи не перебуває земельна ділянка в користуванні (власності) третіх осіб	ні		
Цільове призначення земельної ділянки	16.00 Землі запасу (земельні ділянки кожної категорії земель, які не надані у власність або користування громадянам чи юридичним особам)		
Чи реалізовувала особа право на безоплатну приватизацію земельної ділянки за вказаним цільовим призначенням	ні		
Орієнтовна площа земельної ділянки	3.7737 Га		
Дані згідно форми б-зем (графа, рядок)	93.12		
Чи відноситься земельна ділянка до	земель сільськогосподарського призначення	так	
	земель рекреаційного призначення	ні	
	земель лісового фонду	ні	
	земель лісогосподарського призначення	ні	
	земель природно-заповідного та іншого природоохоронного призначення	ні	
	земель оздоровчого фонду	ні	
	земель історико-культурного призначення	ні	
	земель промисловості, транспорту, зв'язку, енергетики, оборони та іншого призначення (конкретизувати)	ні	
	земель водного фонду	ні	
	охоронних зон	земель санітарної охорони	встановити проектом
		санітарно-захисних зон	встановити проектом
		зон особливого режиму використання земель	встановити проектом
		водоохоронних зон	встановити проектом
	особливо цінних земель	встановити проектом	
земель резервного фонду	ні		
не витребуваних паїв	ні		
Форма власності на землю	Державна власність		
Наявність на земельній ділянці деревної та чагарникової рослинності	відомості відсутні		
Обмеження, обтяження встановлені на земельну ділянку (конкретизувати в разі наявності)	0		
Відповідність місця розташування земельної ділянки вимогам законів, прийнятих відповідно до них нормативно-правових актів, містобудівній документації, схемам землеустрою і техніко-економічних обґрунтувань використання та охорони земель адміністративно-територіальних одиниць, проектів землеустрою щодо впорядкування територій	так		
Наявність умов передбачених частинами 2 та 3 статті 134 Земельного кодексу України			
Відповідність вимогам раціональної організації території	так		
Чи має особа набувати право постійного користування	ні		
Наявність на земельній ділянці об'єктів нерухомого майна, (відомості про правовстановлюючі документи в разі наявності)	відомості відсутні		



Керівник управління (відділу)
Держгеокадастру

М. П.


Державний кадастровий реєстратор



М. П.


(підпис)


(Прізвище, ініціали)


(підпис)

Л. В. Марус
(Прізвище, ініціали)

ВИКОПЮВАННЯ з кадастрової карти (плану)

Умовні позначення:

- межі адміністративно-територіальних одиниць
- межі зон та кварталів
- межі земельної ділянки
- межі земельної ділянки

- межі кордону України
- обмеження
- режимоутворюючий об'єкт
- адміністративно-територіальна одиниця



Масштаб 1:4265

Номер вкопювання з кадастрової карти (плану):

НВ-1407326792020

Дата формування

06.04.2020

Надано на заяву (запит)

Державний кадастровий реєстратор
Марус Лідія Віталіївна, відділу у
Покровському районі Міськрайонного
управління у Покровському районі та
м. Мирнограді Головного управління
Держгеокадастру у Донецькій області
06.04.2020, ЗВ-1407102422020

Державний кадастровий реєстратор

Л. В. Марус, Відділ у Покровському
районі Міськрайонного управління у

Покровському районі та м. Мирнограді
Головного управління Держгеокадастру
у Донецькій області

Підпис: 



**Інформація щодо земельної ділянки, яка розташована в межах 1422781600:11:000, що надається
Державним кадастровим реєстратором і територіальним органом нижчого рівня територіальному органу**

Чи не перебуває земельна ділянка в користуванні (власності) третіх осіб	ні		
Цільове призначення земельної ділянки	16.00 Землі запасу (земельні ділянки кожної категорії земель, які не надані у власність або користування громадянам чи юридичним особам)		
Чи реалізовувала особа право на безоплатну приватизацію земельної ділянки за вказаним цільовим призначенням	ні		
Орієнтовна площа земельної ділянки	6.3114 Га		
Дані згідно форми 6-зем (графа, рядок)	93.12		
Чи відноситься земельна ділянка до	земель сільськогосподарського призначення	так	
	земель рекреаційного призначення	ні	
	земель лісового фонду	ні	
	земель лісогосподарського призначення	ні	
	земель природно-заповідного та іншого природоохоронного призначення	ні	
	земель оздоровчого фонду	ні	
	земель історико-культурного призначення	ні	
	земель промисловості, транспорту, зв'язку, енергетики, оборони та іншого призначення (конкретизувати)	ні	
	земель водного фонду	ні	
	охранних зон	земель санітарної охорони	встановити проектом
		санітарно-захисних зон	встановити проектом
		зон особливого режиму використання земель водоохоронних зон	встановити проектом
	особливо цінних земель	встановити проектом	
	земель резервного фонду	ні	
не витребуваних паїв	ні		
Форма власності на землю	Державна власність		
Наявність на земельній ділянці деревної та чагарникової рослинності	відомості відсутні		
Обмеження, обтяження встановлені на земельну ділянку (конкретизувати в разі наявності)	0		
Відповідність місця розташування земельної ділянки вимогам законів, прийнятих відповідно до них нормативно-правових актів, містобудівній документації, схемам землеустрою і техніко-економічних обґрунтувань використання та охорони земель адміністративно-територіальних одиниць, проектів землеустрою щодо впорядкування територій	так		
Наявність умов передбачених частинами 2 та 3 статті 134 Земельного кодексу України			
Відповідність вимогам раціональної організації території	так		
Чи має особа набувати право постійного користування	ні		
Наявність на земельній ділянці об'єктів нерухомого майна. (відомості про правовстановлюючі документи в разі наявності)	відомості відсутні		



Керівник управління (відділу)
Держгеокадастру

М. П.

Державний кадастровий реєстратор

М. П.


(підпис)










(Прізвище, ініціали)



(підпис)

Л. В. Марус
(Прізвище, ініціали)

ВИКОПЮВАННЯ з кадастрової карти (плану)

Умовні позначення:

- | | |
|---|---|
|  межі адміністративно-територіальних одиниць |  межі кордону України |
|  межі зон та кварталів |  обмеження |
|  межі земельної ділянки |  режимоутворюючий об'єкт |
|  межі земельної ділянки |  адміністративно-територіальна одиниця |



Масштаб 1:4265

Номер викопіювання з кадастрової карти (плану):

НВ-1407327412020

Дата формування

06.04.2020

Надано на заяву (запит)

Державний кадастровий реєстратор
Марус Лідія Віталіївна, відділу у
Покровському районі Міськрайонного
управління у Покровському районі та
м. Мирнограді Головного управління
Держгеокадастру у Донецькій області
06.04.2020, ЗВ-1407102742020

Державний кадастровий реєстратор

Л. В. Марус, Відділ у Покровському
районі Міськрайонного управління у

Створено за допомогою програмного забезпечення Державного земельного кадастру

Покровському районі та м. Мирнограді
Головного управління Держгеокадастру
у Донецькій області

Підпис:



М.П.



**Інформація щодо земельної ділянки, яка розташована в межах 1422781600:12:000, що надається
Державним кадастровим ресетратором і територіальним органом нижчого рівня територіальному органу**

Чи не перебуває земельна ділянка в користуванні (власності) третіх осіб	ні		
Цільове призначення земельної ділянки	16.00 Землі запасу (земельні ділянки кожної категорії земель, які не надані у власність або користування громадянам чи юридичним особам)		
Чи реалізовувала особа право на безоплатну приватизацію земельної ділянки за вказаним цільовим призначенням	ні		
Орієнтовна площа земельної ділянки	4.7815 Га		
Дані згідно форми б-зем (графа, рядок)	93.12		
Чи відноситься земельна ділянка до	земель сільськогосподарського призначення	так	
	земель рекреаційного призначення	ні	
	земель лісового фонду	ні	
	земель лісгосподарського призначення	ні	
	земель природно-заповідного та іншого природоохоронного призначення	ні	
	земель оздоровчого фонду	ні	
	земель історико-культурного призначення	ні	
	земель промисловості, транспорту, зв'язку, енергетики, оборони та іншого призначення (конкретизувати)	ні	
	земель водного фонду	ні	
	охоронних зон	земель санітарної охорони	встановити проектом
		санітарно-захисних зон	встановити проектом
		зон особливого режиму використання земель	встановити проектом
		водоохоронних зон	встановити проектом
	особливо цінних земель	встановити проектом	
земель резервного фонду	ні		
не витребуваних паїв	ні		
Форма власності на землю	Державна власність		
Наявність на земельній ділянці деревної та чагарникової рослинності	відомості відсутні		
Обмеження, обтяження встановлені на земельну ділянку (конкретизувати в разі наявності)	0		
Відповідність місця розташування земельної ділянки вимогам законів, прийнятих відповідно до них нормативно-правових актів, містобудівній документації, схемам землеустрою і техніко-економічних обґрунтувань використання та охорони земель адміністративно-територіальних одиниць, проектів землеустрою щодо впорядкування територій	так		
Наявність умов передбачених частинами 2 та 3 статті 134 Земельного кодексу України			
Відповідність вимогам раціональної організації території	так		
Чи має особа набувати право постійного користування	ні		
Наявність на земельній ділянці об'єктів нерухомого майна, (відомості про правовстановлюючі документи в разі наявності)	відомості відсутні		



Керівник управління (відділу)
Держгеокадастру

М. П.

Державний кадастровий реєстратор


(підпис)


(Прізвище, ініціали)






(підпис)





Л. В. Марус
(Прізвище, ініціали)

М. П.

ВИКОПІЮВАННЯ з кадастрової карти (плану)

Умовні позначення:

-  межі адміністративно-територіальних одиниць
-  межі зон та кварталів
-  межі земельної ділянки
-  межі земельної ділянки

-  межі кордону України
-  обмеження
-  режимоутворюючий об'єкт
-  адміністративно-територіальна одиниця



Масштаб 1:4265

Номер вкопювання з кадастрової карти (плану):

НВ-1407327752020

Дата формування

06.04.2020

Надано на заяву (запит)

Державний кадастровий реєстратор
Марус Лідія Віталіївна, відділу у
Покровському районі Міськрайонного
управління у Покровському районі та
м. Мирнограді Головного управління
Держгеокадастру у Донецькій області
06.04.2020, ЗВ-1407103112020

Державний кадастровий реєстратор

Л. В. Марус, Відділ у Покровському
районі Міськрайонного управління у

Покровському районі та м. Мирнограді
Головного управління Держгеокадастру
у Донецькій області

Підпис:



М.П.



**Інформація щодо земельної ділянки, яка розташована в межах 1422781600:12:000, що надається
Державним кадастровим реєстратором і територіальним органом нижчого рівня територіальному органу**

Чи не перебуває земельна ділянка в користуванні (власності) третіх осіб	ні		
Цільове призначення земельної ділянки	16.00 Землі запасу (земельні ділянки кожної категорії земель, які не надані у власність або користування громадянам чи юридичним особам)		
Чи реалізовувала особа право на безоплатну приватизацію земельної ділянки за вказаним цільовим призначенням	ні		
Орієнтовна площа земельної ділянки	2.5564 Га		
Дані згідно форми 6-зем (графа, рядок)	93.12		
Чи відноситься земельна ділянка до	земель сільськогосподарського призначення	так	
	земель рекреаційного призначення	ні	
	земель лісового фонду	ні	
	земель лісогосподарського призначення	ні	
	земель природно-заповідного та іншого природоохоронного призначення	ні	
	земель оздоровчого фонду	ні	
	земель історико-культурного призначення	ні	
	земель промисловості, транспорту, зв'язку, енергетики, оборони та іншого призначення (конкретизувати)	ні	
	земель водного фонду	ні	
	охоронних зон	земель санітарної охорони	встановити проектом
		санітарно-захисних зон	встановити проектом
		зон особливого режиму використання земель	встановити проектом
		водоохоронних зон	встановити проектом
особливо цінних земель	встановити проектом		
земель резервного фонду	ні		
не витребуваних паїв	ні		
Форма власності на землю	Державна власність		
Наявність на земельній ділянці деревної та чагарникової рослинності	відомості відсутні		
Обмеження, обтяження встановлені на земельну ділянку (конкретизувати в разі наявності)	0		
Відповідність місця розташування земельної ділянки вимогам законів, прийнятих відповідно до них нормативно-правових актів, містобудівній документації, схемам землеустрою і техніко-економічних обґрунтувань використання та охорони земель адміністративно-територіальних одиниць, проектів землеустрою щодо впорядкування територій	так		
Наявність умов передбачених частинами 2 та 3 статті 134 Земельного кодексу України			
Відповідність вимогам раціональної організації території	так		
Чи має особа набувати право постійного користування	ні		
Наявність на земельній ділянці об'єктів нерухомого майна, (відомості про правовстановлюючі документи в разі наявності)	відомості відсутні		



Керівник управління (відділу)
Держгеокадастру

М. П.

Державний кадастровий реєстратор



М. П.


(підпис)






(Прізвище, ініціали)






(підпис)

Л. В. Марус
(Прізвище, ініціали)

ВИКОПЮВАННЯ з кадастрової карти (плану)

Умовні позначення:

-  межі адміністративно-територіальних одиниць
-  межі зон та кварталів
-  межі земельної ділянки
-  межі земельної ділянки

-  межі кордону України
-  обмеження
-  режимоутворюючий об'єкт
-  адміністративно-територіальна одиниця



Масштаб 1:17062

Номер викопіювання з кадастрової карти (плану):

НВ-1407328812020

Дата формування

06.04.2020

Надано на заяву (запит)

Державний кадастровий реєстратор
Марус Лідія Віталіївна, відділу у
Покровському районі Міськрайонного
управління у Покровському районі та
м. Мирнограді Головного управління
Держгеокадастру у Донецькій області
06.04.2020, ЗВ-1407103892020

Державний кадастровий реєстратор

Л. В. Марус, Відділ у Покровському
районі Міськрайонного управління у

Покровському районі та м. Мирнограді
Головного управління Держгеокадастру
у Донецькій області

Підпис: 

М.П.



**Інформація щодо земельної ділянки, яка розташована в межах 1422781600:12:000, що надається
Державним кадастровим реєстратором і територіальним органом нижчого рівня територіальному органу**

Чи не перебуває земельна ділянка в користуванні (власності) третіх осіб	ні		
Цільове призначення земельної ділянки	16.00 Землі запасу (земельні ділянки кожної категорії земель, які не надані у власність або користування громадянам чи юридичним особам)		
Чи реалізовувала особа право на безоплатну приватизацію земельної ділянки за вказаним цільовим призначенням	ні		
Орієнтовна площа земельної ділянки	40.7100 Га		
Дані згідно форми 6-зем (графа, рядок)	93.12		
Чи відноситься земельна ділянка до	земель сільськогосподарського призначення	так	
	земель рекреаційного призначення	ні	
	земель лісового фонду	ні	
	земель лісогосподарського призначення	ні	
	земель природно-заповідного та іншого природоохоронного призначення	ні	
	земель оздоровчого фонду	ні	
	земель історико-культурного призначення	ні	
	земель промисловості, транспорту, зв'язку, енергетики, оборони та іншого призначення (конкретизувати)	ні	
	земель водного фонду	ні	
	охоронних зон	земель санітарної охорони	встановити проектом
		санітарно-захисних зон	встановити проектом
		зон особливого режиму використання земель	встановити проектом
		водоохоронних зон	встановити проектом
	особливо цінних земель	встановити проектом	
земель резервного фонду	ні		
не витребуваних паїв	ні		
Форма власності на землю	Державна власність		
Наявність на земельній ділянці деревної та чагарникової рослинності	відомості відсутні		
Обмеження, обтяження встановлені на земельну ділянку (конкретизувати в разі наявності)	0		
Відповідність місця розташування земельної ділянки вимогам законів, прийнятих відповідно до них нормативно-правових актів, містобудівній документації, схемам землеустрою і техніко-економічних обґрунтувань використання та охорони земель адміністративно-територіальних одиниць, проектів землеустрою щодо впорядкування територій	так		
Наявність умов передбачених частинами 2 та 3 статті 134 Земельного кодексу України			
Відповідність вимогам раціональної організації території	так		
Чи має особа набувати право постійного користування	ні		
Наявність на земельній ділянці об'єктів нерухомого майна, (відомості про правовстановлюючі документи в разі наявності)	відомості відсутні		



Керівник управління (відділу)
Держгеокадастру

М. П.

Державний кадастровий реєстратор



М. П.

[Handwritten signature]
(підпис)





[Handwritten initials]
(Прізвище, ініціали)





[Handwritten signature]
(підпис)

Л. В. Марус
(Прізвище, ініціали)

ВИКОПІЮВАННЯ з кадастрової карти (плану)

Умовні позначення:

-  межі адміністративно-територіальних одиниць
-  межі зон та кварталів
-  межі земельної ділянки
-  межі земельної ділянки

-  межі кордону України
-  обмеження
-  режимоутворюючий об'єкт
-  адміністративно-територіальна одиниця



Масштаб 1:4265

Номер вкопювання з кадастрової карти (плану):

НВ-1407328992020

Дата формування

06.04.2020

Надано на заяву (запит)

Державний кадастровий реєстратор
Марус Лідія Віталіївна, відділу у
Покровському районі Міськрайонного
управління у Покровському районі та
м. Мирнограді Головного управління
Держгеокадастру у Донецькій області
06.04.2020, ЗВ-1407104312020

Державний кадастровий реєстратор

Л. В. Марус, Відділ у Покровському
районі Міськрайонного управління у

Покровському районі та м. Мирнограді
Головного управління Держгеокадастру
у Донецькій області

Підпис:



М.П.



**Інформація щодо земельної ділянки, яка розташована в межах І422781600:12:000, що надається
Державним кадастровим реєстратором і територіальним органом нижчого рівня територіальному органу**

Чи не перебуває земельна ділянка в користуванні (власності) третіх осіб	ні
Цільове призначення земельної ділянки	16.00 Землі запасу (земельні ділянки кожної категорії земель, які не надані у власність або користування громадянам чи юридичним особам)
Чи реалізовувала особа право на безоплатну приватизацію земельної ділянки за вказаним цільовим призначенням	ні
Орієнтовна площа земельної ділянки	1.0594 Га
Дані згідно форми 6-зем (графа, рядок)	93.12
Чи відноситься земельна ділянка до	
земель сільськогосподарського призначення	так
земель рекреаційного призначення	ні
земель лісового фонду	ні
земель лісогосподарського призначення	ні
земель природно-заповідного та іншого природоохоронного призначення	ні
земель оздоровчого фонду	ні
земель історико-культурного призначення	ні
земель промисловості, транспорту, зв'язку, енергетики, оборони та іншого призначення (конкретизувати)	ні
земель водного фонду	ні
охоронних зон	
земель санітарної охорони	встановити проектом
санітарно-захисних зон	встановити проектом
зон особливого режиму використання земель	встановити проектом
водоохоронних зон	встановити проектом
особливо цінних земель	встановити проектом
земель резервного фонду	ні
не витребуваних паїв	ні
Форма власності на землю	Державна власність
Наявність на земельній ділянці деревної та чагарникової рослинності	відомості відсутні
Обмеження, обтяження встановлені на земельну ділянку (конкретизувати в разі наявності)	0
Відповідність місця розташування земельної ділянки вимогам законів, прийнятих відповідно до них нормативно-правових актів, містобудівній документації, схемам землеустрою і техніко-економічних обґрунтувань використання та охорони земель адміністративно-територіальних одиниць, проектів землеустрою щодо впорядкування територій	так
Наявність умов передбачених частинами 2 та 3 статті 134 Земельного кодексу України	
Відповідність вимогам раціональної організації території	так
Чи має особа набувати право постійного користування	ні
Наявність на земельній ділянці об'єктів нерухомого майна, (відомості про правовстановлюючі документи в разі наявності)	відомості відсутні



Керівник управління (відділу)
Держгеокадастру

М. П.


Державний кадастровий реєстратор



М. П.


(підпис)






(Прізвище, ініціали)






(підпис)

Л. В. Марус
(Прізвище, ініціали)

ВИКОПЮВАННЯ з кадастрової карти (плану)

Умовні позначення:

-  межі адміністративно-територіальних одиниць
-  межі зон та кварталів
-  межі земельної ділянки
-  межі земельної ділянки

-  межі кордону України
-  обмеження
-  режимоутворюючий об'єкт
-  адміністративно-територіальна одиниця



Масштаб 1:4265

Номер викопіювання з кадастрової карти (плану):

НВ-1407328962020

Дата формування

06.04.2020

Надано на заяву (запит)

Державний кадастровий реєстратор
Марус Лідія Віталіївна, відділу у
Покровському районі Міськрайонного
управління у Покровському районі та
м. Мирнограді Головного управління
Держгеокадастру у Донецькій області
06.04.2020, ЗВ-1407104182020

Державний кадастровий реєстратор

Л. В. Марус, Відділ у Покровському
районі Міськрайонного управління у

Покровському районі та м. Мирнограді
Головного управління Держгеокадастру
у Донецькій області

Підпис:



М.П.



**Інформація щодо земельної ділянки, яка розташована в межах 1422781600:12:000, що надається
Державним кадастровим реєстратором і територіальним органом нижчого рівня територіальному органу**

Чи не перебуває земельна ділянка в користуванні (власності) третіх осіб	ні	
Цільове призначення земельної ділянки	16.00 Землі запасу (земельні ділянки кожної категорії земель, які не надані у власність або користування громадянам чи юридичним особам)	
Чи реалізовувала особа право на безоплатну приватизацію земельної ділянки за вказаним цільовим призначенням	ні	
Орієнтовна площа земельної ділянки	1.5264 Га	
Дані згідно форми б-зем (графа, рядок)	93.12	
Чи відноситься земельна ділянка до	земель сільськогосподарського призначення	так
	земель рекреаційного призначення	ні
	земель лісового фонду	ні
	земель лісгосподарського призначення	ні
	земель природно-заповідного та іншого природоохоронного призначення	ні
	земель оздоровчого фонду	ні
	земель історико-культурного призначення	ні
	земель промисловості, транспорту, зв'язку, енергетики, оборони та іншого призначення (конкретизувати)	ні
	земель водного фонду	ні
охоронних зон	земель санітарної охорони	встановити проектом
	санітарно-захисних зон	встановити проектом
	зон особливого режиму використання земель	встановити проектом
	водоохоронних зон	встановити проектом
	особливо цінних земель	встановити проектом
	земель резервного фонду	ні
	не витребуваних паїв	ні
Форма власності на землю	Державна власність	
Наявність на земельній ділянці деревної та чагарникової рослинності	відомості відсутні	
Обмеження, обтяження встановлені на земельну ділянку (конкретизувати в разі наявності)	0	
Відповідність місця розташування земельної ділянки вимогам законів, прийнятих відповідно до них нормативно-правових актів, містобудівній документації, схемам землеустрою і техніко-економічних обґрунтувань використання та охорони земель адміністративно-територіальних одиниць, проектів землеустрою щодо впорядкування територій	так	
Наявність умов передбачених частинами 2 та 3 статті 134 Земельного кодексу України		
Відповідність вимогам раціональної організації території	так	
Чи має особа набувати право постійного користування	ні	
Наявність на земельній ділянці об'єктів нерухомого майна, (відомості про правовстановлюючі документи в разі наявності)	відомості відсутні	

Керівник управління (відділу)
Держгеокадастру



М. П.

Державний кадастровий реєстратор



М. П.

(підпис)

(Прізвище, ініціали)

(підпис)

Л. В. Марус
(Прізвище, ініціали)

Викопіювання з публічної кадастрової карти на території

Іванівської сільської ради Донецької області



Орієнтовна площа земельної ділянки - 1.2372 га (б/н)

Кадастровий номер - відсутній

Умовні позначення

_____ - межа земельних ділянок (1422781600:12:000:0472)

В.о. начальника відділу у Покровському районі Міськрайонного управління у Покровському районі та м. Мирнограді Головного управління Держгеокадастру у Донецькій області



В.Ю. Геделюк

В.О. Голова Іванівської сільської ради



О.В. Дика

Викопіювання з публічної кадастрової карти на території

Іванівської сільської ради Донецької області



Орієнтовна площа земельної ділянки - 1.1027 га (багаторічні насадження)

Кадастровий номер - відсутній

Умовні позначення

_____ - межа земельних ділянок (1422781600:11:000:0355)

В.о. начальника відділу у Покровському районі Міськрайонного управління у Покровському районі та м. Мирнограді Головного управління Держгеокадастру у Донецькій області

В.О. Голова Іванівської сільської ради

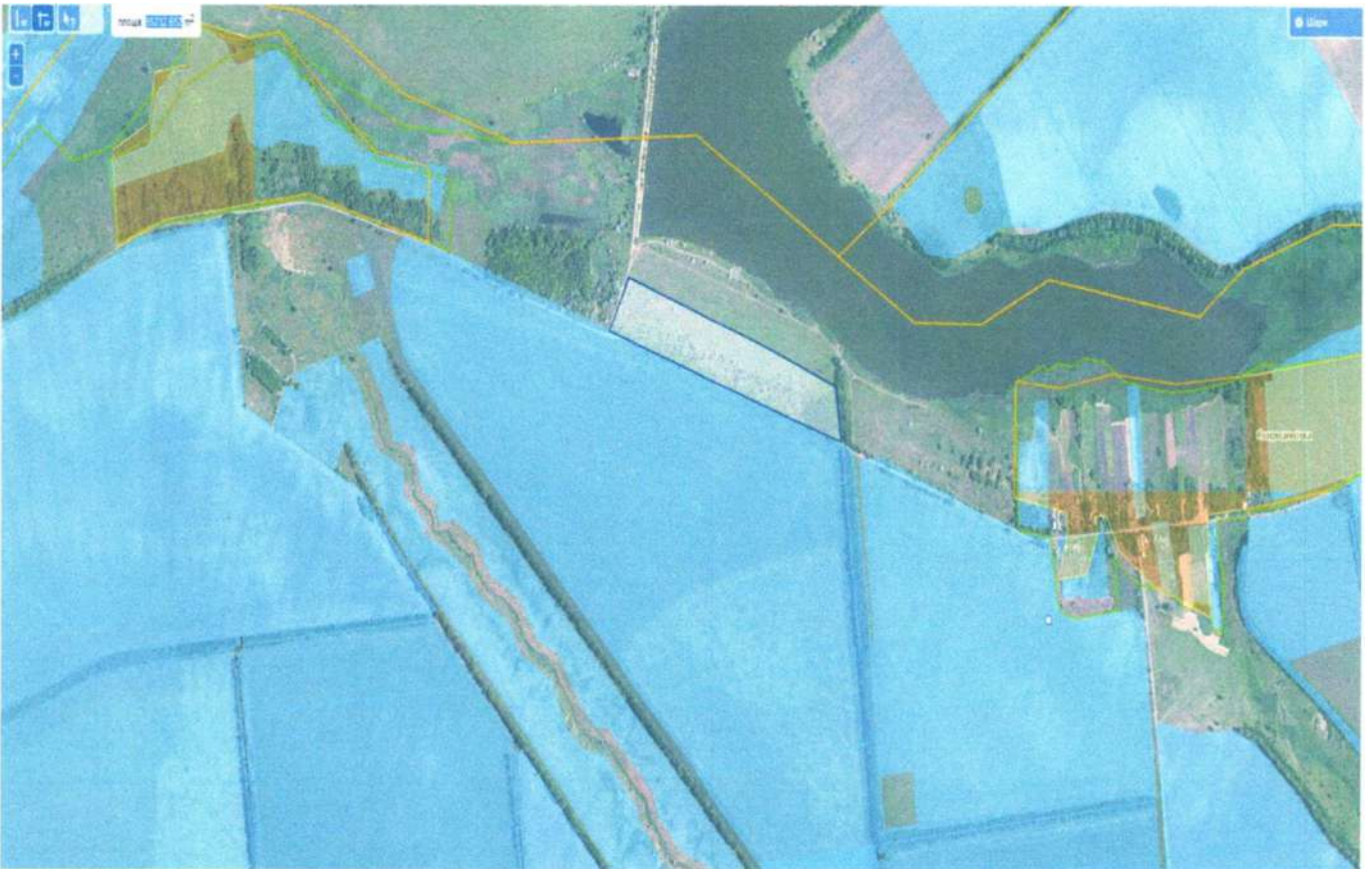


В.Ю. Геделюк

О.В. Дика

Викопіювання з публічної кадастрової карти на території

Іванівської сільської ради Донецької області



Орієнтовна площа земельної ділянки - 5.5232га (багаторічні насадження)

Кадастровий номер - відсутній

Умовні позначення

_____ - межа земельних ділянок (1422781600:11:000:0348)

В.о. начальника відділу у Покровському районі Міськрайонного управління у Покровському районі та м. Мирнограді Головного управління Держгеокадастру у Донецькій області

В.о. Голова Іванівської сільської ради




В.Ю. Геделюк

О.В. Дика

Викопіювання з публічної кадастрової карти на території

Іванівської сільської ради Донецької області



Орієнтовна площа земельної ділянки - 4.0916 га (б/н)

Кадастровий номер - відсутній

Умовні позначення

_____ - межа земельних ділянок (1422781600:11:000:0208)

В.о. начальника відділу у Покровському районі Міськрайонного управління у Покровському районі та м. Мирнограді Головного управління Держгеокадастру у Донецькій області



В.Ю. Геделюк

О.В. Дика

Голова Іванівської сільської ради

Викопіювання з публічної кадастрової карти на території
Іванівської сільської ради Донецької області



Орієнтовна площа земельної ділянки - 6.3157 га (б/н)

Кадастровий номер - відсутній

Умовні позначення

_____ - межа земельних ділянок (1422781600:12:000:0604)

В.о. начальника відділу у Покровському
районі Міськрайонного управління
у Покровському районі та м. Мирнограді
Головного управління Держгеокадастру
у Донецькій області



В.Ю. Геделюк

В. О. Голова Іванівської сільської ради

О.В. Дика

Викопіювання з публічної кадастрової карти на території

Іванівської сільської ради Донецької області



Орієнтовна площа земельної ділянки - 2.4404 га (б/н)

Кадастровий номер - відсутній

Умовні позначення

_____ - межа земельних ділянок (1422781600:11:000:0689)

В.о. начальника відділу у Покровському районі Міськрайонного управління у Покровському районі та м. Мирнограді Головного управління Держгеокадастру у Донецькій області



В.Ю. Геделюк

В.О. Голова Іванівської сільської ради



О.В. Дика

Викопіювання з публічної кадастрової карти на території

Іванівської сільської ради Донецької області



Орієнтовна площа земельної ділянки - 2.9499 га (пасовища)

Кадастровий номер - відсутній

Умовні позначення

_____ - межа земельних ділянок (1422781600:11:000:0710)

ВВ.о. начальника відділу у Покровському районі Міськрайонного управління у Покровському районі та м. Мирнограді Головного управління Держгеокадастру у Донецькій області



В.Ю. Геделюк

В.о. Голова Іванівської сільської ради



О.В. Дика

Викопіювання з публічної кадастрової карти на території

Іванівської сільської ради Донецької області



Орієнтовна площа земельної ділянки - 1.1894га (пасовища)

Кадастровий номер - відсутній

Умовні позначення

_____ - межа земельних ділянок (1422781600:11:000:0168)

В.о. начальника відділу у Покровському районі Міськрайонного управління у Покровському районі та м. Мирнограді Головного управління Держгеокадастру у Донецькій області



В.Ю. Геделюк

В.о. Голова Іванівської сільської ради



О.В. Дика

Викопіювання з публічної кадастрової карти на території

Іванівської сільської ради Донецької області



Орієнтовна площа земельної ділянки - 2.7520га (пасовища)

Кадастровий номер - відсутній

Умовні позначення

_____ - межа земельних ділянок (1422781600:11:000:0580)

В.о. начальника відділу у Покровському районі Міськрайонного управління у Покровському районі та м. Мирнограді Головного управління Держгеокадастру у Донецькій області



В.Ю. Геделюк

В.О. Голова Іванівської сільської ради



О.В. Дика

Викопіювання з публічної кадастрової карти на території

Іванівської сільської ради Донецької області



Орієнтовна площа земельної ділянки - 3.4738 га (пасовища)

Кадастровий номер - відсутній

Умовні позначення

_____ - межа земельних ділянок (1422781600:11:000:0132)

В.о. начальника відділу у Покровському районі Міськрайонного управління у Покровському районі та м. Мирнограді Головного управління Держгеокадастру у Донецькій області



В.Ю. Геделюк

В.С. Голова Іванівської сільської ради

О.В. Дика

Викопіювання з публічної кадастрової карти на території

Іванівської сільської ради Донецької області



Орієнтовна площа земельної ділянки - 9.3567 га (пасовища)

Кадастровий номер - відсутній

Умовні позначення

_____ - межа земельних ділянок (1422781600:11:000:0635)

В.о. начальника відділу у Покровському районі Міськрайонного управління у Покровському районі та м. Мирнограді Головного управління Держгеокадастру у Донецькій області



В.Ю. Геделюк

В.О. Голова Іванівської сільської ради



О.В. Дика

Викопіювання з публічної кадастрової карти на території

Іванівської сільської ради Донецької області



Орієнтовна площа земельної ділянки - 10.2011 га (пасовища)

Кадастровий номер - відсутній

Умовні позначення

_____ - межа земельних ділянок (1422781600;11:000:0371)

В.о. начальника відділу у Покровському районі Міськрайонного управління у Покровському районі та м. Мирнограді Головного управління Держгеокадастру у Донецькій області



В.Ю. Геделюк


В.О. Голова Іванівської сільської ради



О.В. Дика

Викопіювання з публічної кадастрової карти на території

Іванівської сільської ради Донецької області



Орієнтовна площа земельної ділянки - 1.2438 га (пасовища)

Кадастровий номер - відсутній

Умовні позначення

_____ - межа земельних ділянок (1422781600:11:000:0603)

В.о. начальника відділу у Покровському районі Міськрайонного управління у Покровському районі та м. Мирнограді Головного управління Держгеокадастру у Донецькій області



В.Ю. Геделюк

В.о. Голова Іванівської сільської ради




Скач

О.В. Дика

Викопіювання з публічної кадастрової карти на території

Іванівської сільської ради Донецької області



Орієнтовна площа земельної ділянки - 3.7737 га (пасовища)

Кадастровий номер - відсутній

Умовні позначення

_____ - межа земельних ділянок (1422781600:11:000:0279)

В.о. начальника відділу у Покровському районі Міськрайонного управління у Покровському районі та м. Мирнограді Головного управління Держгеокадастру у Донецькій області

В.о. Голова Іванівської сільської ради



(Handwritten signature)

В.Ю. Геделюк

О.В. Дика

Викопіювання з публічної кадастрової карти на території

Іванівської сільської ради Донецької області



Орієнтовна площа земельної ділянки - 6.3114 га (пасовища)

Кадастровий номер - відсутній

Умовні позначення

_____ - межа земельних ділянок (1422781600:11:000:0766)

В.о. начальника відділу у Покровському районі Міськрайонного управління у Покровському районі та м. Мирнограді Головного управління Держгеокадастру у Донецькій області

В.о. Голова Іванівської сільської ради



В.Ю. Геделюк

О.В. Дика

Викопіювання з публічної кадастрової карти на території
Іванівської сільської ради Донецької області



Орієнтовна площа земельної ділянки - 4.7815 га

Кадастровий номер - відсутній

Умовні позначення

_____ - межа земельних ділянок (1422781600:12:000:0603)

В.о. начальника відділу у Покровському районі Міськрайонного управління у Покровському районі та м. Мирнограді Головного управління Держгеокадастру у Донецькій області



В.Ю. Геделюк

В.о. Голова Іванівської сільської ради

О.В. Дика

Викопіювання з публічної кадастрової карти на території
Іванівської сільської ради Донецької області



Орієнтовна площа земельної ділянки - 2.5564 га (пасовища)

Кадастровий номер - відсутній

Умовні позначення

_____ - межа земельних ділянок (1422781600:12:000:0603)

В.о. начальника відділу у Покровському
районі Міськрайонного управління
у Покровському районі та м. Мирнограді
Головного управління Держгеокадастру
у Донецькій області

В.о. Голова Іванівської сільської ради



В.Ю. Гедельюк

О.В. Дика

Викопіювання з публічної кадастрової карти на території
Іванівської сільської ради Донецької області



Орієнтовна площа земельної ділянки - 40.7100га (б/н, пасовища)

Кадастровий номер - відсутній

Умовні позначення

_____ - межа земельних ділянок (1422781600:11:000:0485)

В.о. начальника відділу у Покровському районі Міськрайонного управління у Покровському районі та м. Мирнограді Головного управління Держгеокадастру у Донецькій області



В.Ю. Геделюк

В.О. Голова Іванівської сільської ради

О.В. Дика

Викопіювання з публічної кадастрової карти на території

Іванівської сільської ради Донецької області



Орієнтовна площа земельної ділянки - 1.0594га (пасовища)

Кадастровий номер - відсутній

Умовні позначення

_____ - межа земельних ділянок (1422781600:12:000:0014)

В.о. начальника відділу у Покровському районі Міськрайонного управління у Покровському районі та м. Мирнограді Головного управління Держгеокадастру у Донецькій області

В.О. Голова Іванівської сільської ради



В.Ю. Геделюк

О.В. Дика

Викопіювання з публічної кадастрової карти на території

Іванівської сільської ради Донецької області



Орієнтовна площа земельної ділянки - 1.5264 га (пасовища)

Кадастровий номер - відсутній

Умовні позначення

_____ - межа земельних ділянок (1422781600:12:000:0014)

В.о. начальника відділу у Покровському районі Міськрайонного управління у Покровському районі та м. Мирнограді Головного управління Держгеокадастру у Донецькій області

В.о. Голова Іванівської сільської ради



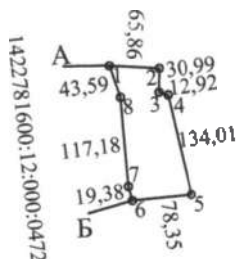
В.Ю. Геделюк

О.В. Дика

КАДАСТРОВИЙ ПЛАН ЗЕМЕЛЬНОЇ ДІЛЯНКИ
 Кадастровий номер земельної ділянки: 1422781600: :000:

Таблиця координат поворотних точок
меж земельної ділянки

№ п/п	Координати		Відстань (м)
	X	Y	
1	5335466.52	6224661.73	65.86
2	5335462.92	6224727.49	30.99
3	5335431.93	6224727.03	12.92
4	5335428.37	6224739.45	134.01
5	5335297.90	6224770.04	78.35
6	5335290.09	6224692.08	19.38
7	5335308.78	6224686.97	117.18
8	5335425.49	6224676.44	43.59



УМОВНІ ПОЗНАЧЕННЯ

- межа земельної ділянки

ОПИС МЕЖ

А - Б землі Іванівської сільської ради
 Б - А землі гр. Пилипасенко Г.О.

Місце розташування		Донецька обл., Покровський район, Іванівська сільська рада
Цільове призначення	Категорія земель	Землі сільськогосподарського призначення
	Вид використання земельної ділянки в межах певної категорії земель	Землі запасу
	Код цільового призначення	К.16.00 - землі запасу
Площа, га		1,1929
Розробник документації із землеустрою		Донецька регіональна філія державного підприємства "ЦДЗК"

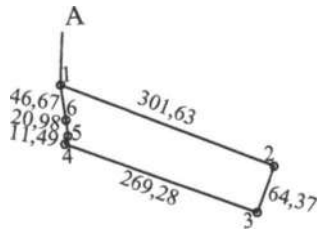
ЕКСПЛІКАЦІЯ ЗЕМЕЛЬНИХ УГІДЬ

Всього земель, гектарів	У тому числі за земельними угіддями, гектарів:
	Багаторічні насадження (код КВЗУ - 002.03)
Площа земельної ділянки: 1,1929га	1,1929
У т.ч в зоні дії обмежень: 0,0000	-

Посада	ПІБ	Підпис	Замовник: Головне управління Держгеокадастру у Донецькій області
Нач Мирноградського РВВ ДРОФ ДП "ЦДЗК"	Швець Л.М.		Інвентаризація земель та земельних ділянок сільськогосподарського призначення державної власності на території Іванівської сільської ради
Сертифікований інженер-землеустроєць	Понюмаренко А.С.		
Сертифікований інженер-землеустроєць	Деміх Н.В.		Технічна документація із землеустрою щодо інвентаризації земель
			Масштаб
			1:5000
			Лист
			1
			Листів
			1
			КАДАСТРОВИЙ ПЛАН земельної ділянки
			Донецька регіональна філія ДП "ЦДЗК"

КАДАСТРОВИЙ ПЛАН ЗЕМЕЛЬНОЇ ДІЛЯНКИ
Кадастровий номер земельної ділянки: 1422781600: :000:

Таблиця координат поворотних точок
меж земельної ділянки



№ п/п	Координати		Відстань (м)
	X	Y	
1	5341515.00	6220988.93	301.63
2	5341408.51	6221271.14	64.37
3	5341348.16	6221248.74	269.28
4	5341437.31	6220994.65	11.49
5	5341448.06	6220998.71	20.98
6	5341468.84	6220995.84	46.67

УМОВНІ ПОЗНАЧЕННЯ

- межа земельної ділянки

ОПИС МЕЖ

A - A - землі Іванівської сільської ради

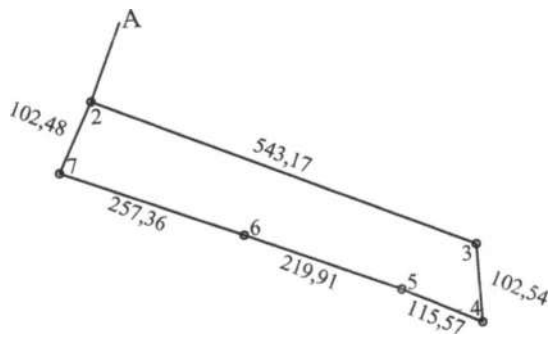
Місце розташування		Донецька обл., Покровський район, Іванівська сільська рада
Цільове призна- чення	Категорія земель	Землі сільськогосподарського призначення
	Вид використання земельної ділянки в межах певної категорії земель	Землі запасу
	Код цільового призначення	К.16.00 - землі запасу
Площа, га		1,9130
Розробник документації із землеустрою		Донецька регіональна філія державного підприємства "ЦДЗК"

ЕКСПЛІКАЦІЯ ЗЕМЕЛЬНИХ УГІДЬ

Всього земель, гектарів	У тому числі за земельними угіддями, гектарів:
	Багаторічні насадження (код КВЗУ - 002.03)
Площа земельної ділянки: 1,9130га	1,9130
У т.ч в зоні дії обмежень: 0,0000	-

Посада	ПІБ	Підпис	Дата	Замовник: Головне управління Держгеокадастру у Донецькій області			
Нач Мирноградського РВВ ДРОФ ДП "ЦДЗК"	Швець Л.М.			Інвентаризація земель та земельних ділянок сільськогосподарського призначення державної власності на території Іванівської сільської ради			
Сертифікований інженер-землеустроєць	Пономаренко			Технічна документація із землеустрою щодо інвентаризації земель	Масштаб	Лист	Листів
Сертифікований інженер-землеустроєць	Долгих Н.В.				1:5000	I	I
				КАДАСТРОВИЙ ПЛАН земельної ділянки	Донецька регіональна філія ДП "ЦДЗК"		

КАДАСТРОВИЙ ПЛАН ЗЕМЕЛЬНОЇ ДІЛЯНКИ
Кадастровий номер земельної ділянки: 1422781600: :000:



Таблиця координат поворотних точок
меж земельної ділянки

№ п/п	Координати		Відстань (м)
	X	Y	
1	5341637.17	6220400.67	102.48
2	5341731.07	6220441.72	543.17
3	5341544.48	6220951.84	102.54
4	5341442.30	6220960.40	115.57
5	5341485.17	6220853.08	219.91
6	5341555.96	6220644.88	257.36

УМОВНІ ПОЗНАЧЕННЯ

- межа земельної ділянки

ОПИС МЕЖ

A - А землі Іванівської сільської ради


Місце розташування		Донецька обл., Покровський район, Іванівська сільська рада
Цільове призначення	Категорія земель	Землі сільськогосподарського призначення
	Вид використання земельної ділянки в межах певної категорії земель	Землі запасу
	Код цільового призначення	К.16.00 - землі запасу
Площа, га		5,3812
Розробник документації із землеустрою		Донецька регіональна філія державного підприємства "ЦДЗК"

ЕКСПЛІКАЦІЯ ЗЕМЕЛЬНИХ УГІДЬ

Всього земель, гектарів	У тому числі за земельними угіддями, гектарів:
	Багаторічні насадження (код КВЗУ - 002.03)
Площа земельної ділянки: 5,3812га	5,3812
У т.ч в зоні дії обмежень: 0,0000	-

Посада	ПІБ	Підпис	Дата	Замовник: Головне управління Держгеокадастру у Донецькій області			
Нач. Мирноградського РВВ ДРФ ДП "ЦДЗК"	Швець Л.М.			Інвентаризація земель та земельних ділянок сільськогосподарського призначення державної власності на території Іванівської сільської ради			
Сертифікований інженер-землепорядник	Пономаренко А.С.			Технічна документація із землеустрою щодо інвентаризації земель	Масштаб	Лист	Листів
Сертифікований інженер-землепорядник	Долгих Н.В.				1:5000	I	I
				КАДАСТРОВИЙ ПЛАН земельної ділянки	Донецька регіональна філія ДП "ЦДЗК"		

КАДАСТРОВИЙ ПЛАН ЗЕМЕЛЬНОЇ ДІЛЯНКИ
Кадастровий номер земельної ділянки: 1422781600: :000:



Таблиця координат поворотних точок
меж земельної ділянки

№ п/п	Координати		Відстань (м)
	X	Y	
1	5336857.01	6230289.85	110.12
2	5336937.44	6230214.63	164.14
3	5337038.14	6230085.01	63.22
4	5337101.05	6230078.80	207.84
5	5337262.86	6229948.36	25.32
6	5337285.05	6229936.17	8.68
7	5337293.73	6229935.93	8.27
8	5337300.59	6229940.54	13.43
9	5337309.29	6229950.77	41.54
10	5337306.95	6229992.24	56.12
11	5337268.96	6230033.55	88.10
12	5337210.82	6230099.74	65.46
13	5337152.89	6230130.23	80.56
14	5337097.09	6230188.34	60.00
15	5337050.64	6230226.32	96.52
16	5336980.48	6230292.61	123.50

УМОВНІ ПОЗНАЧЕННЯ

- межа земельної ділянки

ОПИС МЕЖ

А - Б землі Державної власності
Б - А землі Іванівської сільської ради

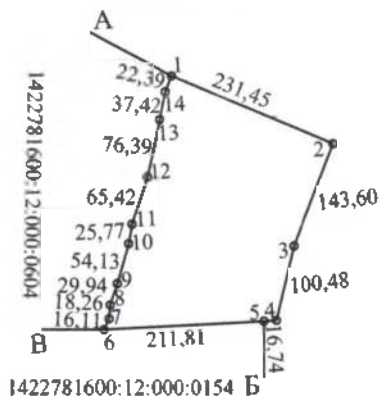
Місце розташування	Донецька обл., Покровський район, Іванівська сільська рада	
Цільове призначення	Категорія земель	Землі сільськогосподарського призначення
	Вид використання земельної ділянки в межах певної категорії земель	Землі запасу
	Код цільового призначення	К.16.00 - землі запасу
Площа, га	4,3648	
Розробник документації із землеустрою	Донецька регіональна філія державного підприємства "ЦДЗК"	

ЕКСПЛІКАЦІЯ ЗЕМЕЛЬНИХ УГІДЬ

Всього земель, гектарів	У тому числі за земельними угіддями, гектарів:
	Багаторічні насадження (код КВЗУ - 002.03)
Площа земельної ділянки: 4,3648га	4,3648
У т.ч в зоні дії обмежень: 0,0000	-

Посада	ПІБ	Підпис	Дата	Замовник: Головне управління Держгеокадастру у Донецькій області			
Нач. Мирноградського РВВ ДРФ ДП "ЦДЗК"	Швець Л.М.			Інвентаризація земель та земельних ділянок сільськогосподарського призначення державної власності на території Іванівської сільської ради			
Сертифікований інженер-землепорядник	Пономаренко А.С.			Технічна документація із землеустрою щодо інвентаризації земель	Масштаб	Лист	Листів
Сертифікований інженер-землепорядник	Долгих Н.В.				1:5000	1	1
				КАДАСТРОВИЙ ПЛАН земельної ділянки	Донецька регіональна філія ДП "ЦДЗК"		

КАДАСТРОВИЙ ПЛАН ЗЕМЕЛЬНОЇ ДІЛЯНКИ
Кадастровий номер земельної ділянки: 1422781600: :000:



Таблиця координат поворотних точок
меж земельної ділянки

№ п/п	Координати		Відстань (м)
	X	Y	
1	5339897.89	6227128.73	231.45
2	5339809.11	6227342.48	143.60
3	5339675.07	6227290.95	100.48
4	5339577.22	6227268.09	16.74
5	5339576.24	6227251.38	211.81
6	5339564.82	6227039.88	16.11
7	5339579.39	6227046.75	18.26
8	5339597.60	6227048.05	29.94
9	5339626.02	6227057.46	54.13
10	5339678.09	6227072.26	25.77
11	5339703.47	6227076.72	65.42
12	5339765.83	6227096.48	76.39
13	5339840.43	6227112.92	37.42
14	5339877.08	6227120.47	22.39

УМОВНІ ПОЗНАЧЕННЯ

- межа земельної ділянки

ОПИС МЕЖ

A - B землі Іванівської сільської ради

B - B землі гр. Романов А.Ф.

B - A землі Державної власності

Місце розташування		Донецька обл., Покровський район, Іванівська сільська рада
Цільове призна- чення	Категорія земель	Землі сільськогосподарського призначення
	Вид використання земельної ділянки в межах певної категорії земель	Землі запасу
	Код цільового призначення	K.16.00 - землі запасу
Площа, га		6,4296
Розробник документації із землеустрою		Донецька регіональна філія державного підприємства "ЦДЗК"

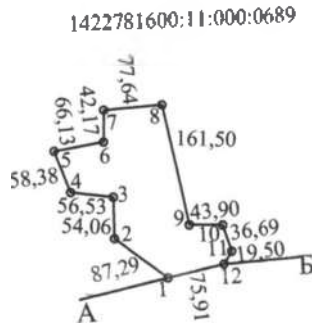
ЕКСПЛІКАЦІЯ ЗЕМЕЛЬНИХ УГІДЬ

Всього земель, гектарів	У тому числі за земельними угіддями, гектарів:
	Багаторічні насадження (код КВЗУ - 002.03)
Площа земельної ділянки: 6,4296га	6,4296
У т.ч в зоні дії обмежень: 0,0000	-

Посада	ПІБ	Підпис	Дата	Замовник: Головне управління Держгеокадастру у Донецькій області			
Нач. Мирноградського РВВ ДРФ ДП "ЦДЗК"	Швець Л.М.		Сертифікований	Інвентаризація земель та земельних ділянок сільсько- господарського призначення державної власності на території Іванівської сільської ради			
Сертифікований інженер-землепорядник	Пономаренко А.С.		Сертифікований	Технічна документація із землеустрою щодо інвентаризації земель	Масштаб	Лист	Листів
Сертифікований інженер-землепорядник	Долгік Н.В.		Сертифікований		1:5000	1	1
				КАДАСТРОВИЙ ПЛАН земельної ділянки	Донецька регіональна філія ДП "ЦДЗК"		

КАДАСТРОВИЙ ПЛАН ЗЕМЕЛЬНОЇ ДІЛЯНКИ
Кадастровий номер земельної ділянки: 1422781600: :000:

Таблиця координат поворотних точок
меж земельної ділянки



№ п/п	Координати		Відстань (м)
	X	Y	
1	5335373.21	6225327.63	87.29
2	5335424.00	6225256.64	54.06
3	5335478.03	6225254.93	56.53
4	5335483.96	6225198.71	58.38
5	5335538.02	6225176.67	66.13
6	5335550.35	6225241.64	42.17
7	5335592.52	6225241.64	77.64
8	5335599.66	6225318.95	161.50
9	5335442.36	6225355.55	43.90
10	5335442.36	6225399.45	36.69
11	5335407.74	6225411.59	19.50
12	5335391.11	6225401.40	75.91

УМОВНІ ПОЗНАЧЕННЯ

- межа земельної ділянки

ОПИС МЕЖ

А - Б землі Державної власності
Б - А землі Іванівської сільської ради

Місце розташування	Донецька обл., Покровський район, Іванівська сільська рада	
Цільове призначення	Категорія земель	Землі сільськогосподарського призначення
	Вид використання земельної ділянки в межах певної категорії земель	Землі запасу
	Код цільового призначення	К.16.00 - землі запасу
Площа, га	2,5454	
Розробник документації із землеустрою	Донецька регіональна філія державного підприємства "ЦДЗК"	

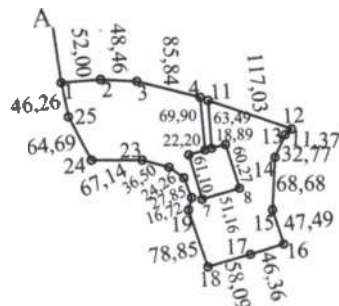
ЕКСПЛІКАЦІЯ ЗЕМЕЛЬНИХ УГІДЬ

Всього земель, гектарів	У тому числі за земельними угіддями, гектарів:	
	Багаторічні насадження (код КВЗУ - 002.03)	
Площа земельної ділянки: 2,5454га	2,5454	
У т.ч в зоні дії обмежень: 0,0000	-	

Посада	ПІБ	Підпис	Датум	Замовник: Головне управління Держгеокадастру у Донецькій області			
Нав. Мікрорайонального РВВ ДРФ ДП "ЦДЗК"	Швець Я.М.			Інвентаризація земель та земельних ділянок сільськогосподарського призначення державної власності на території Іванівської сільської ради			
Сертифікований інженер-землеустроєць	Пономаренко А.С.			Технічна документація із землеустрою щодо інвентаризації земель	Масштаб	Лист	Листів
Сертифікований інженер-землеустроєць	Долгіх Н.В.				1:5000	1	1
				КАДАСТРОВИЙ ПЛАН земельної ділянки	Донецька регіональна філія ДП "ЦДЗК"		

КАДАСТРОВИЙ ПЛАН ЗЕМЕЛЬНОЇ ДІЛЯНКИ
Кадастровий номер земельної ділянки: 1422781600: :000:

Таблиця координат поворотних точок
меж земельної ділянки



№ п/п	Координати		Відстань (м)
	X	Y	
1	5341856.47	6219576.51	52.00
2	5341860.52	6219628.35	48.46
3	5341858.03	6219676.75	85.84
4	5341836.61	6219759.87	69.90
5	5341767.02	6219766.46	22.20
6	5341760.96	6219745.10	61.10
7	5341702.45	6219762.70	51.16
8	5341716.90	6219811.78	60.27
9	5341774.24	6219793.22	18.89
10	5341769.26	6219775.00	63.49
11	5341832.58	6219770.31	117.03
12	5341794.59	6219881.00	11.37
13	5341787.24	6219872.32	32.77
14	5341757.25	6219859.11	68.68
15	5341688.64	6219855.99	47.49
16	5341643.53	6219870.82	46.36
17	5341629.98	6219826.48	58.09
18	5341614.02	6219770.63	78.85
19	5341688.50	6219744.75	16.72
20	5341704.70	6219748.89	27.85
21	5341730.56	6219738.54	24.26
22	5341744.84	6219718.93	36.50
23	5341754.08	6219683.62	67.14
24	5341754.08	6219616.48	64.69
25	5341811.23	6219586.16	46.26

УМОВНІ ПОЗНАЧЕННЯ

— - межа земельної ділянки

ОПИС МЕЖ

A - A - землі Іванівської сільської ради

Місце розташування		Донецька обл., Покровський район, Іванівська сільська рада
Цільове призначення	Категорія земель	Землі сільськогосподарського призначення
	Вид використання земельної ділянки в межах певної категорії земель	Землі запасу
	Код цільового призначення	К.16.00 - землі запасу
Площа, га		3,4447
Розробник документації із землеустрою		Донецька регіональна філія державного підприємства "ЦДЗК"

ЕКСПЛІКАЦІЯ ЗЕМЕЛЬНИХ УГІДЬ

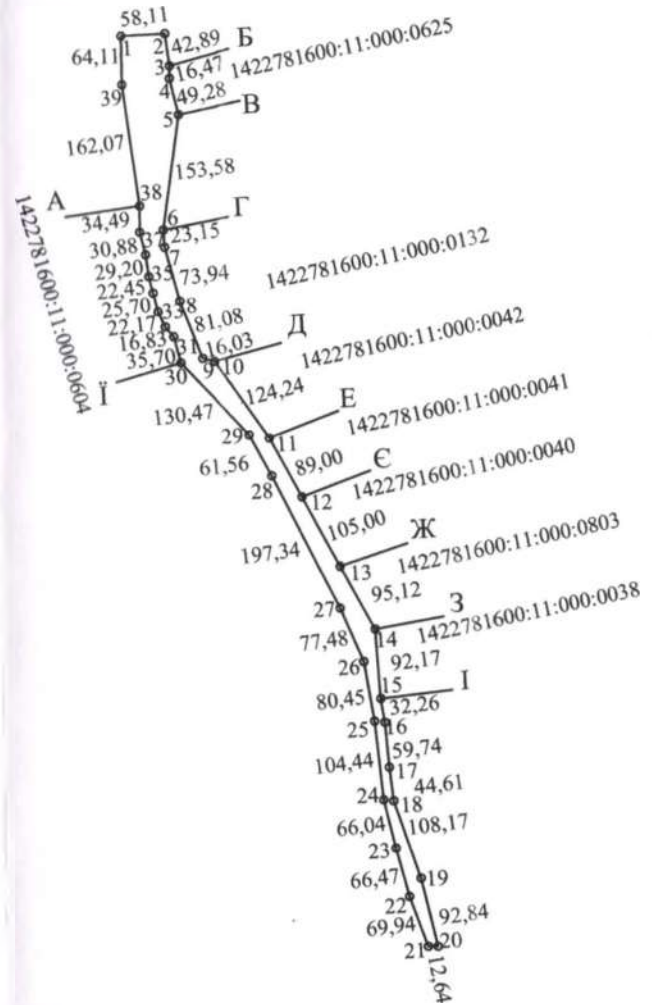
Всього земель, гектарів	У тому числі за земельними угіддями, гектарів:
	Пасовища (код КВЗУ - 002.02)
Площа земельної ділянки: 3,4447га	3,4447
У т.ч в зоні дії обмежень: 3,4447 га	Охоронна-захина зона від території кладовища

Посада	ПІБ	Підпис	Замовник: Головне управління Держгеокадастру у Донецькій області			
Нач. Мирноградського РВВ ДРФ ДП "ЦДЗК"	Швець Л.М.		Інвентаризація земель та земельних ділянок сільськогосподарського призначення державної власності на території Іванівської сільської ради			
Сертифікований інженер-землепорядник	Пономаренко А.С.	 Пономаренко Андрій Сергійович	Технічна документація із землеустрою щодо інвентаризації земель	Масштаб	Лист	Листів
Сертифікований інженер-землепорядник	Долгих Н.В.			1:5000	1	1
			КАДАСТРОВИЙ ПЛАН земельної ділянки	Донецька регіональна філія ДП "ЦДЗК"		

Таблиця координат поворотних точок
меж земельної ділянки

№ п/п	Координати		Відс- тань (м)
	X	Y	
1	5334897.53	6219462.96	58.11
2	5334900.82	6219520.98	42.89
3	5334858.33	6219526.82	16.47
4	5334841.86	6219526.82	49.28
5	5334794.00	6219538.55	153.58
6	5334641.66	6219519.08	23.15
7	5334618.58	6219520.91	73.94
8	5334547.33	6219540.66	81.08
9	5334471.92	6219570.46	16.03
10	5334467.79	6219585.95	124.24
11	5334366.61	6219658.05	89.00
12	5334288.96	6219701.54	105.00
13	5334197.35	6219752.85	95.12
14	5334114.27	6219799.16	92.17
15	5334022.38	6219806.42	32.26
16	5333990.59	6219811.93	59.74
17	5333931.12	6219817.52	44.61
18	5333886.88	6219823.27	108.17
19	5333784.73	6219858.85	92.84
20	5333694.50	6219880.75	12.64
21	5333694.50	6219868.12	69.94
22	5333760.09	6219843.81	66.47
23	5333824.21	6219826.32	66.04
24	5333888.22	6219810.09	104.44
25	5333991.98	6219798.21	80.45
26	5334071.18	6219784.09	77.48
27	5334142.07	6219752.82	197.34
28	5334316.84	6219661.17	61.56
29	5334370.74	6219631.44	130.47
30	5334465.92	6219542.20	35.70
31	5334500.31	6219532.63	16.83
32	5334513.24	6219521.85	22.17
33	5334533.35	6219512.51	25.70
34	5334558.14	6219505.75	22.45
35	5334579.85	6219500.02	29.20
36	5334608.75	6219495.84	30.88
37	5334638.64	6219488.08	34.49
38	5334673.13	6219488.00	162.07
39	5334833.42	6219464.08	64.11

КАДАСТРОВИЙ ПЛАН ЗЕМЕЛЬНОЇ ДІЛЯНКИ
Кадастровий номер земельної ділянки: 1422781600: :000:



УМОВНІ ПОЗНАЧЕННЯ

- межа земельної ділянки

ОПИС МЕЖ

- A - Б землі Іванівської сільської ради
- Б - В землі гр. Гостищева Р.Л.
- В - Г землі Іванівської сільської ради
- Г - Д землі гр. Моргун С.Л.
- Д - Е землі гр. Мотиль С.О.
- Е - Є землі гр. Третьяк А.А.
- Є - Ж землі гр. Третьяк В.В.
- Ж - З землі гр. Третьяк А.М.
- З - І землі гр. Мустафіної Г.Н.
- І - Ї землі Іванівської сільської ради
- Ї - А землі гр. Іванілова С.О.

Місце розташування		Донецька обл., Покровський район, Іванівська сільська рада
Цільове призна- чення	Категорія земель	Землі сільськогосподарського призначення
	Вид використання земельної ділянки в межах певної категорії земель	Землі запасу
	Код цільового призначення	К.16.00 - землі запасу
Площа, га		3,6847
Розробник документації із землеустрою		Донецька регіональна філія державного підприємства "ЦДЗК"

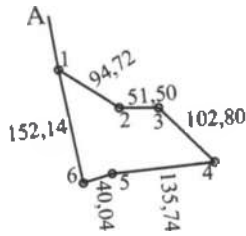
ЕКСПЛІКАЦІЯ ЗЕМЕЛЬНИХ УГІДЬ

Всього земель, гектарів	У тому числі за земельними угіддями, гектарів:	
	Пасовища (код КВЗУ - 002.02)	
Площа земельної ділянки: 3,6847га	3,6847	
У т.ч в зоні дії обмежень: 0,0000	-	

Посада	ПІБ робітника	Підпис	Дата	Замовник: Головне управління Держгеокадастру у Донецькій області			
Нач. Мікрорайонного РВВ ДРФ ДП "ЦДЗК"	Шмель І.М.	Сергійчук	10.08.2017	Інвентаризація земель та земельних ділянок сільсько- господарського призначення державної власності на території Іванівської сільської ради			
Сертифікований інженер-землевпорядник	Пономаренко А.С.	Пономаренко Александр	10.08.2017	Технічна документація із землеустрою щодо інвентаризації земель	Масштаб	Лист	Листів
Сертифікований інженер-землевпорядник	Долгих Н.В.	Сергійчук	10.08.2017		1:5000	1	1
КАДАСТРОВИЙ ПЛАН земельної ділянки				Донецька регіональна філія ДП "ЦДЗК"			

КАДАСТРОВИЙ ПЛАН ЗЕМЕЛЬНОЇ ДІЛЯНКИ
Кадастровий номер земельної ділянки: 1422781600: :000:

Таблиця координат поворотних точок
меж земельної ділянки



№ п/п	Координати		Відстань (м)
	X	Y	
1	5339863.53	6221151.82	94.72
2	5339813.84	6221232.46	51.50
3	5339813.84	6221283.96	102.80
4	5339742.61	6221358.08	135.74
5	5339727.53	6221223.18	40.04
6	5339715.08	6221185.13	152.14

УМОВНІ ПОЗНАЧЕННЯ

- межа земельної ділянки

ОПИС МЕЖ

A - A землі Іванівської сільської ради

Місце розташування		Донецька обл., Покровський район, Іванівська сільська рада
Цільове призначення	Категорія земель	Землі сільськогосподарського призначення
	Вид використання земельної ділянки в межах певної категорії земель	Землі запасу
	Код цільового призначення	К.16.00 - землі запасу
Площа, га		1,4328
Розробник документації із землеустрою		Донецька регіональна філія державного підприємства "ЦДЗК"

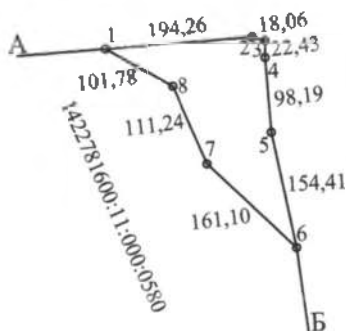
ЕКСПЛІКАЦІЯ ЗЕМЕЛЬНИХ УГІДЬ

Всього земель, гектарів	У тому числі за земельними угіддями, гектарів:
	Пасовища (код КВЗУ - 002.02)
Площа земельної ділянки: 1,4328га	1,4328
У т.ч в зоні дії обмежень: 0,0000	-

Посада	ПІБ	Підпис	Дата	Замовник: Головне управління Держгеокадастру у Донецькій області			
Нач. Мирноградського РВВ ДРФ ДП "ЦДЗК"	Швець Л.М.			Інвентаризація земель та земельних ділянок сільськогосподарського призначення державної власності на території Іванівської сільської ради			
Сертифікований інженер-землевпорядник	Пономаренко А.С.			Технічна документація із землеустрою щодо інвентаризації земель	Масштаб	Лист	Листів
Сертифікований інженер-землевпорядник	Долгих Н.В.				1:5000	1	1
	Вікторія			КАДАСТРОВИЙ ПЛАН земельної ділянки	Донецька регіональна філія ДП "ЦДЗК"		

КАДАСТРОВИЙ ПЛАН ЗЕМЕЛЬНОЇ ДІЛЯНКИ
Кадастровий номер земельної ділянки: 1422781600: :000:

Таблиця координат поворотних точок
меж земельної ділянки



№ п/п	Координати		Відстань (м)
	X	Y	
1	5335767.14	6221611.83	194.26
2	5335783.00	6221805.44	18.06
3	5335777.80	6221822.74	22.43
4	5335755.37	6221822.74	98.19
5	5335657.53	6221831.04	154.41
6	5335506.90	6221864.98	161.10
7	5335616.01	6221746.46	111.24
8	5335717.36	6221700.61	101.78

УМОВНІ ПОЗНАЧЕННЯ

- межа земельної ділянки

ОПИС МЕЖ

А - Б землі Іванівської сільської ради
Б - А землі гр. Пруднікова М.П.

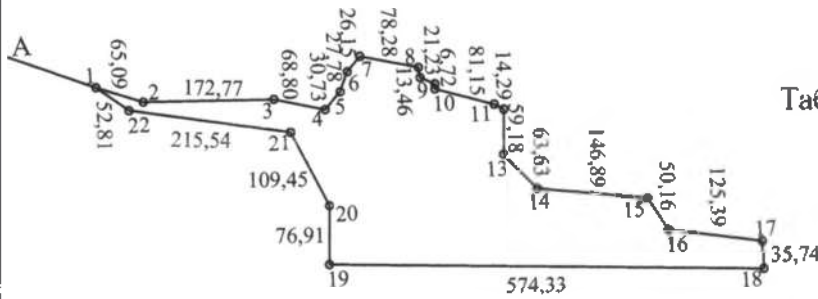
Місце розташування		Донецька обл., Покровський район, Іванівська сільська рада
Цільове призначення	Категорія земель	Землі сільськогосподарського призначення
	Вид використання земельної ділянки в межах певної категорії земель	Землі запасу
	Код цільового призначення	К.16.00 - землі запасу
Площа, га		2,6178
Розробник документації із землеустрою		Донецька регіональна філія державного підприємства "ЦДЗК"

ЕКСПЛІКАЦІЯ ЗЕМЕЛЬНИХ УГІДЬ

Всього земель, гектарів	У тому числі за земельними угіддями, гектарів:
	Пасовища (код КВЗУ - 002.02)
Площа земельної ділянки: 2,6178га	2,6178
У т.ч в зоні дії обмежень: 0,0000	-

Посада	ПІБ	Підпис	Дата	Замовник: Головне управління Держгеокадастру у Донецькій області			
Нач. Мирноградського РВВ ДРФ ДП "ЦДЗК"	Щвець Л.М.			Інвентаризація земель та земельних ділянок сільськогосподарського призначення державної власності на території Іванівської сільської ради			
Сертифікований інженер-землевпорядник	Пономаренко А.А.			Технічна документація із землеустрою щодо інвентаризації земель	Масштаб	Лист	Листів
Сертифікований інженер-землевпорядник	Доліх Н.В.				1:5000	1	1
				КАДАСТРОВИЙ ПЛАН земельної ділянки	Донецька регіональна філія ДП "ЦДЗК"		

КАДАСТРОВИЙ ПЛАН ЗЕМЕЛЬНОЇ ДІЛЯНКИ
Кадастровий номер земельної ділянки: 1422781600: :000:



Таблиця координат поворотних точок
меж земельної ділянки

№ п/п	Координати		Відстань (м)
	X	Y	
1	5338054.93	6223186.68	65.09
2	5338036.14	6223248.99	172.77
3	5338039.78	6223421.72	68.80
4	5338026.57	6223489.24	30.73
5	5338049.65	6223509.52	27.78
6	5338075.82	6223518.86	26.15
7	5338096.03	6223535.45	78.28
8	5338081.72	6223612.41	13.46
9	5338068.46	6223614.72	21.23
10	5338060.38	6223634.35	6.72
11	5338053.66	6223634.35	81.15
12	5338033.80	6223713.03	14.29
13	5338027.19	6223725.70	59.18
14	5337968.01	6223725.53	63.63
15	5337923.20	6223770.70	146.89
16	5337911.07	6223917.09	50.16
17	5337869.03	6223944.46	125.39
18	5337854.45	6224068.99	35.74
19	5337818.71	6224069.77	574.33
20	5337823.29	6223495.46	76.91
21	5337900.20	6223495.46	109.45
22	5337996.74	6223443.88	215.54
23	5338025.02	6223230.21	52.81

УМОВНІ ПОЗНАЧЕННЯ

- межа земельної ділянки

ОПИС МЕЖ

А - А землі Іванівської сільської ради

Місце розташування		Донецька обл., Покровський район, Іванівська сільська рада
Цільове призначення	Категорія земель	Землі сільськогосподарського призначення
	Вид використання земельної ділянки в межах певної категорії земель	Землі запасу
	Код цільового призначення	К.16.00 - землі запасу
Площа, га		9,2976
Розробник документації із землеустрою		Донецька регіональна філія державного підприємства "ЦДЗК"

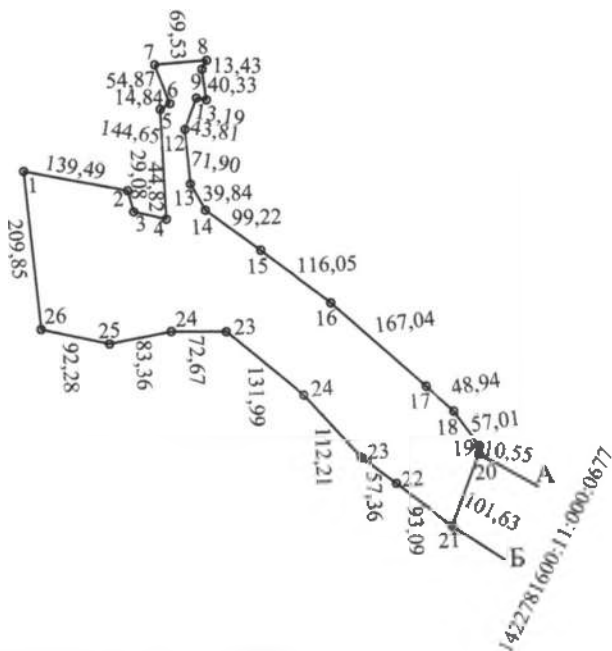
ЕКСПЛІКАЦІЯ ЗЕМЕЛЬНИХ УГІДЬ

Всього земель, гектарів	У тому числі за земельними угіддями, гектарів:
	Пасовища (код КВЗУ - 002.02)
Площа земельної ділянки: 9,2976га	9,2976
У т.ч в зоні дії обмежень: 0,0000	-

Посада	ПІБ	Підпис	Дата	Замовник: Головне управління Держгеокадастру у Донецькій області			
Нав. Мирноградського РВВ ДРФ ДП "ЦДЗК"	Швець Л.М.			Інвентаризація земель та земельних ділянок сільськогосподарського призначення державної власності на території Іванівської сільської ради			
Сертифікований інженер-землевпорядник	Пономаренко А.Є.			Технічна документація із землеустрою щодо інвентаризації земель	Масштаб	Лист	Листів
Сертифікований інженер-землевпорядник	Долгих Н.В.				1:5000	I	I
				КАДАСТРОВИЙ ПЛАН земельної ділянки	Донецька регіональна філія ДП "ЦДЗК"		

КАДАСТРОВИЙ ПЛАН ЗЕМЕЛЬНОЇ ДІЛЯНКИ
Кадастровий номер земельної ділянки: 1422781600: :000:

Таблиця координат поворотних точок
меж земельної ділянки



№ п/п	Координати		Відстань (м)
	X	Y	
1	5341150.10	6221720.21	139.49
2	5341124.71	6221857.37	29.08
3	5341096.78	6221865.47	44.82
4	5341086.94	6221909.19	144.65
5	5341231.34	6221900.65	14.84
6	5341238.92	6221913.41	54.87
7	5341289.75	6221892.74	69.53
8	5341295.73	6221962.01	13.43
9	5341283.84	6221955.77	40.33
10	5341243.92	6221961.47	13.19
11	5341246.17	6221948.48	43.81
12	5341205.05	6221933.35	71.90
13	5341133.55	6221940.87	39.84
14	5341098.88	6221960.50	90.22
15	5341046.05	6222033.63	116.05
16	5340976.57	6222126.59	167.04
17	5340867.01	6222252.68	48.94
18	5340834.61	6222289.36	57.01
19	5340789.08	6222323.67	10.55
20	5340778.54	6222323.23	101.63
21	5340683.27	6222287.85	93.09
22	5340739.15	6222213.40	57.36
23	5340773.58	6222167.53	112.21
24	5340855.88	6222091.25	131.99
25	5340938.65	6221988.43	72.67
26	5340938.95	6221915.76	83.36
27	5340922.54	6221834.03	92.28
28	5340941.57	6221743.73	209.85

УМОВНІ ПОЗНАЧЕННЯ

- межа земельної ділянки

ОПИС МЕЖ

А - Б землі Державної власності
Б - А землі Іванівської сільської ради

Місце розташування	Донецька обл., Покровський район, Іванівська сільська рада	
Цільове призначення	Категорія земель	Землі сільськогосподарського призначення
	Вид використання земельної ділянки в межах певної категорії земель	Землі запасу
	Код цільового призначення	К.16.00 - землі запасу
Площа, га	10,3582	
Розробник документації із землеустрою	Донецька регіональна філія державного підприємства "ЦДЗК"	

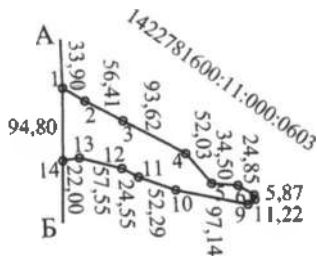
ЕКСПЛІКАЦІЯ ЗЕМЕЛЬНИХ УГІДЬ

Всього земель, гектарів	У тому числі за земельними угіддями, гектарів:	
	Пасовища (код КВЗУ - 002.02)	
Площа земельної ділянки: 10,3582га	10,3582	
У т.ч в зоні дії обмежень: 0,0000	-	

Посада	ПІБ	Підпис	Замовник: Головне управління Держгеокадастру у Донецькій області
Нач. Мирноградського РВВ ДРФ ДП "ЦДЗК"	Швець Л.М.		Інвентаризація земель та земельних ділянок сільськогосподарського призначення державної власності на території Іванівської сільської ради
Сертифікований інженер-землевпорядник	Пономаренко А.С.		
Сертифікований інженер-землевпорядник	Долгих Н.В.		Технічна документація із землеустрою щодо інвентаризації земель
			Масштаб 1:5000
			Лист 1
			Листів 1
			КАДАСТРОВИЙ ПЛАН земельної ділянки
			Донецька регіональна філія ДП "ЦДЗК"

КАДАСТРОВИЙ ПЛАН ЗЕМЕЛЬНОЇ ДІЛЯНКИ
Кадастровий номер земельної ділянки: 1422781600: :000:

Таблиця координат поворотних точок
меж земельної ділянки



№ п/п	Координати		Відстань (м)
	X	Y	
1	5339889.99	6223451.92	33.90
2	5339873.26	6223481.40	56.41
3	5339847.39	6223531.53	93.62
4	5339804.46	6223614.73	52.03
5	5339765.24	6223648.92	34.50
6	5339762.66	6223683.32	24.85
7	5339750.07	6223704.75	5.87
8	5339744.28	6223705.74	11.22
9	5339737.62	6223696.71	97.14
10	5339756.54	6223601.43	52.29
11	5339773.86	6223552.09	24.55
12	5339785.01	6223530.22	57.55
13	5339798.88	6223474.37	22.00
14	5339795.19	6223452.68	94.80

УМОВНІ ПОЗНАЧЕННЯ

- межа земельної ділянки

ОПИС МЕЖ

А - Б землі гр. Кіріченко Т.О.
Б - А землі Іванівської сільської ради

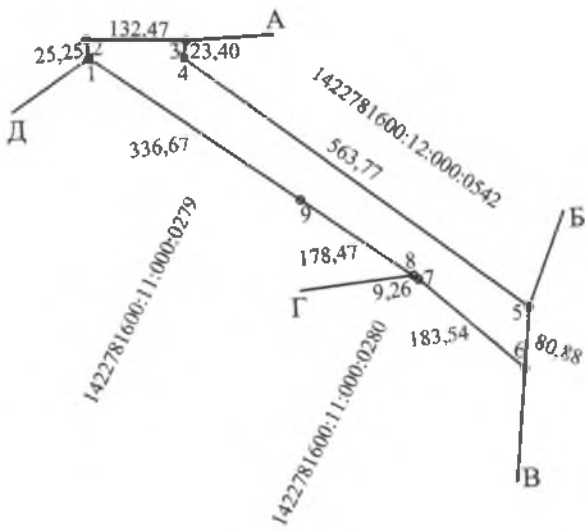
Місце розташування		Донецька обл., Покровський район, Іванівська сільська рада
Цільове призначення	Категорія земель	Землі сільськогосподарського призначення
	Вид використання земельної ділянки в межах певної категорії земель	Землі запасу
	Код цільового призначення	К.16.00 - землі запасу
Площа, га		1,3066
Розробник документації із землеустрою		Донецька регіональна філія державного підприємства "ЦДЗК"

ЕКСПЛІКАЦІЯ ЗЕМЕЛЬНИХ УГІДЬ

Всього земель, гектарів	У тому числі за земельними угіддями, гектарів:
	Пасовища (код КВЗУ - 002.02)
Площа земельної ділянки: 1,3066га	1,3066
У т.ч в зоні дії обмежень: 0,0000	-

Посада	ПІБ	Підпис	Дата	Замовник: Головне управління Держгеокадастру у Донецькій області			
Нач. Мирноградського РВВ ДРФ ДП "ЦДЗК"	Івєць Л.М.			Інвентаризація земель та земельних ділянок сільськогосподарського призначення державної власності на території Іванівської сільської ради			
Сертифікований інженер-землевпорядник	Пономаренко А.С.			Технічна документація із землеустрою щодо інвентаризації земель	Масштаб	Лист	Листів
Сертифікований інженер-землевпорядник	Долгіх Н.В.				1:5000	I	I
				КАДАСТРОВИЙ ПЛАН земельної ділянки	Донецька регіональна філія ДП "ЦДЗК"		

КАДАСТРОВИЙ ПЛАН ЗЕМЕЛЬНОЇ ДІЛЯНКИ
Кадастровий номер земельної ділянки: 1422781600: :000:



Таблиця координат поворотних точок
меж земельної ділянки

№ п/п	Координати		Відстань (м)
	X	Y	
1	5340264.81	6222839.49	25.25
2	5340289.72	6222835.34	132.47
3	5340288.80	6222967.81	23.40
4	5340265.74	6222963.84	563.77
5	5339937.95	6223422.52	80.88
6	5339857.23	6223417.41	183.54
7	5339974.39	6223276.13	9.26
8	5339979.52	6223268.42	178.47
9	5340078.17	6223119.69	336.67

УМОВНІ ПОЗНАЧЕННЯ

- межа земельної ділянки

ОПИС МЕЖ

- А - Б землі гр. Онищенко В.А.
- Б - В землі Іванівської сільської ради
- В - Г землі гр. Ушварок В.В.
- Г - Д землі гр. Шаповалової Л.І.
- Д - А землі Іванівської сільської ради

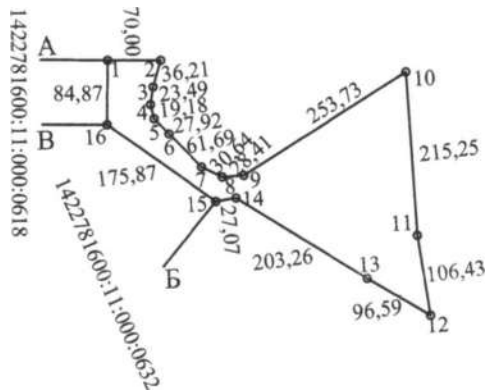
Місце розташування		Донецька обл., Покровський район, Іванівська сільська рада
Цільове призна- чення	Категорія земель	Землі сільськогосподарського призначення
	Вид використання земельної ділянки в межах певної категорії земель	Землі запасу
	Код цільового призначення	К.16.00 - землі запасу
Площа, га		4,3035
Розробник документації із землеустрою		Донецька регіональна філія державного підприємства "ЦДЗК"

ЕКСПЛІКАЦІЯ ЗЕМЕЛЬНИХ УГІДЬ

Всього земель, гектарів	У тому числі за земельними угіддями, гектарів:
	Пасовища (код КВЗУ - 002.02)
Площа земельної ділянки: 4,3035га	4,3035
У т.ч в зоні дії обмежень: 0,0000	-

Посада	ПІБ	Підпис	Замовник: Головне управління Держгеокадастру у Донецькій області
Нач. Мирноградського РВВ ДРФ ДП "ЦДЗК"	Швец Л.М.		Інвентаризація земель та земельних ділянок сільсько- господарського призначення державної власності на території Іванівської сільської ради
Сертифікований інженер-землевпорядник	Понмаренко А.І.		
Сертифікований інженер-землевпорядник	Долгіх Н.В.		Технічна документація із землеустрою щодо інвентаризації земель
			Масштаб
			1:5000
			Лист
			І
			Листів
			І
			КАДАСТРОВИЙ ПЛАН земельної ділянки
			Донецька регіональна філія ДП "ЦДЗК"

КАДАСТРОВИЙ ПЛАН ЗЕМЕЛЬНОЇ ДІЛЯНКИ
Кадастровий номер земельної ділянки: 1422781600: :000:



Таблиця координат поворотних точок
меж земельної ділянки

№ п/п	Координати		Відстань (м)
	X	Y	
1	5336731.92	6221069.92	70.00
2	5336731.81	6221139.92	36.21
3	5336696.96	6221130.08	23.49
4	5336673.72	6221126.69	19.18
5	5336655.14	6221131.45	27.92
6	5336635.41	6221151.20	61.69
7	5336591.80	6221194.83	30.64
8	5336578.51	6221222.44	28.41
9	5336580.79	6221250.76	253.73
10	5336717.38	6221464.59	215.25
11	5336502.72	6221480.54	106.43
12	5336397.77	6221498.24	96.59
13	5336446.03	6221414.57	203.26
14	5336550.97	6221240.49	27.07
15	5336546.29	6221213.83	175.87
16	5336647.05	6221069.69	84.87

УМОВНІ ПОЗНАЧЕННЯ

- межа земельної ділянки

ОПИС МЕЖ

- А - Б землі Іванівської сільської ради
- Б - В землі Державної власності
- В - А землі гр. Сердюк І.В.

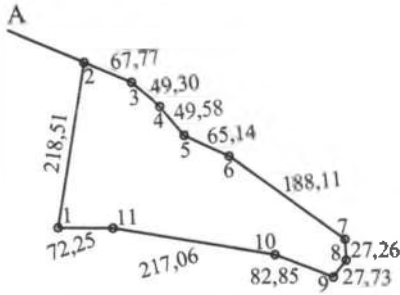
Місце розташування		Донецька обл., Покровський район, Іванівська сільська рада
Цільове призна- чення	Категорія земель	Землі сільськогосподарського призначення
	Вид використання земельної ділянки в межах певної категорії земель	Землі запасу
	Код цільового призначення	К.16.00 - землі запасу
Площа, га		5,1070
Розробник документації із землеустрою		Донецька регіональна філія державного підприємства "ЦДЗК"

ЕКСПЛІКАЦІЯ ЗЕМЕЛЬНИХ УГІДЬ

Всього земель, гектарів	У тому числі за земельними угіддями, гектарів:	
	Пасовища (код КВЗУ - 002.02)	
Площа земельної ділянки: 5,1070га	5,1070	
У т.ч в зоні дії обмежень: 0,0000	-	

Посада	ПІБ	Підпис	Дата	Замовник: Головне управління Держгеокадастру у Донецькій області		
Нач. Мирноградського РВВ ДРФ ДП "ЦДЗК"	Швець Л.М.			Інвентаризація земель та земельних ділянок сільсько- господарського призначення державної власності на території Іванівської сільської ради		
Сертифікований інженер-землевпорядник	Пономаренко А.Є.		Сертифікований інженер-землевпорядник Пономаренко Андрій Сергійович	Технічна документація із землеустрою щодо інвентаризації земель	Масштаб	Лист
Сертифікований інженер-землевпорядник	Долгих Н.В.				1:5000	1
				КАДАСТРОВИЙ ПЛАН земельної ділянки		Донецька регіональна філія ДП "ЦДЗК"

КАДАСТРОВИЙ ПЛАН ЗЕМЕЛЬНОЇ ДІЛЯНКИ
Кадастровий номер земельної ділянки: 1422781600: :000:



Таблиця координат поворотних точок
меж земельної ділянки

№ п/п	Координати		Відстань (м)
	X	Y	
1	5340578.76	6226214.21	218.51
2	5340794.78	6226247.12	67.77
3	5340769.05	6226309.82	49.30
4	5340737.73	6226347.89	49.58
5	5340700.26	6226380.36	65.14
6	5340673.41	6226439.71	188.11
7	5340565.03	6226593.46	27.26
8	5340537.83	6226595.34	27.73
9	5340515.81	6226578.49	82.85
10	5340544.71	6226500.84	217.06
11	5340578.70	6226286.46	72.25

УМОВНІ ПОЗНАЧЕННЯ

- межа земельної ділянки

ОПИС МЕЖ

A - A землі Іванівської сільської ради

Місце розташування		Донецька обл., Покровський район, Іванівська сільська рада
Цільове призначення	Категорія земель	Землі сільськогосподарського призначення
	Вид використання земельної ділянки в межах певної категорії земель	Землі запасу
	Код цільового призначення	К.16.00 - землі запасу
Площа, га		4,8377
Розробник документації із землеустрою		Донецька регіональна філія державного підприємства "ЦДЗК"

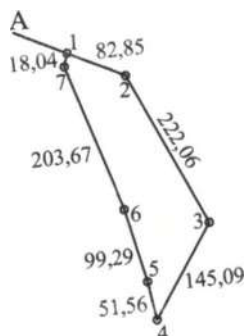
ЕКСПЛІКАЦІЯ ЗЕМЕЛЬНИХ УГІДЬ

Всього земель, гектарів	У тому числі за земельними угіддями, гектарів:	
	Пасовища (код КВЗУ - 002.02)	
Площа земельної ділянки: 4,8377га	4,8377	
У т.ч в зоні дії обмежень: 0,0000	-	

Посада Нач. Міснорегіонального РВВ ДРФ ДП "ЦДЗК"	ПІБ Швець Л.М.	Підпис 	Замовник: Головне управління Держгеокадастру у Донецькій області		
Сертифікований інженер-землевпорядник	Пономаренко А.С.		Інвентаризація земель та земельних ділянок сільськогосподарського призначення державної власності на території Іванівської сільської ради		
Сертифікований інженер-землевпорядник	Дояч Н.В.		Технічна документація із землеустрою щодо інвентаризації земель	Масштаб 1:5000	Лист 1
			КАДАСТРОВИЙ ПЛАН земельної ділянки	Донецька регіональна філія ДП "ЦДЗК"	

КАДАСТРОВИЙ ПЛАН ЗЕМЕЛЬНОЇ ДІЛЯНКИ
Кадастровий номер земельної ділянки: 1422781600: :000:

Таблиця координат поворотних точок
меж земельної ділянки



№ п/п	Координати		Відстань (м)
	X	Y	
1	5340544.71	6226500.84	82.85
2	5340515.81	6226578.49	222.06
3	5340323.50	6226689.51	145.09
4	5340195.45	6226621.28	51.56
5	5340245.45	6226608.69	99.29
6	5340339.73	6226577.56	203.67
7	5340526.99	6226497.47	18.04

УМОВНІ ПОЗНАЧЕННЯ

- межа земельної ділянки

ОПИС МЕЖ

A - A землі Іванівської сільської ради

Місце розташування		Донецька обл., Покровський район, Іванівська сільська рада
Цільове призначення	Категорія земель	Землі сільськогосподарського призначення
	Вид використання земельної ділянки в межах певної категорії земель	Землі запасу
	Код цільового призначення	К.16.00 - землі запасу
Площа, га		2,5275
Розробник документації із землеустрою		Донецька регіональна філія державного підприємства "ЦДЗК"

ЕКСПЛІКАЦІЯ ЗЕМЕЛЬНИХ УГІДЬ

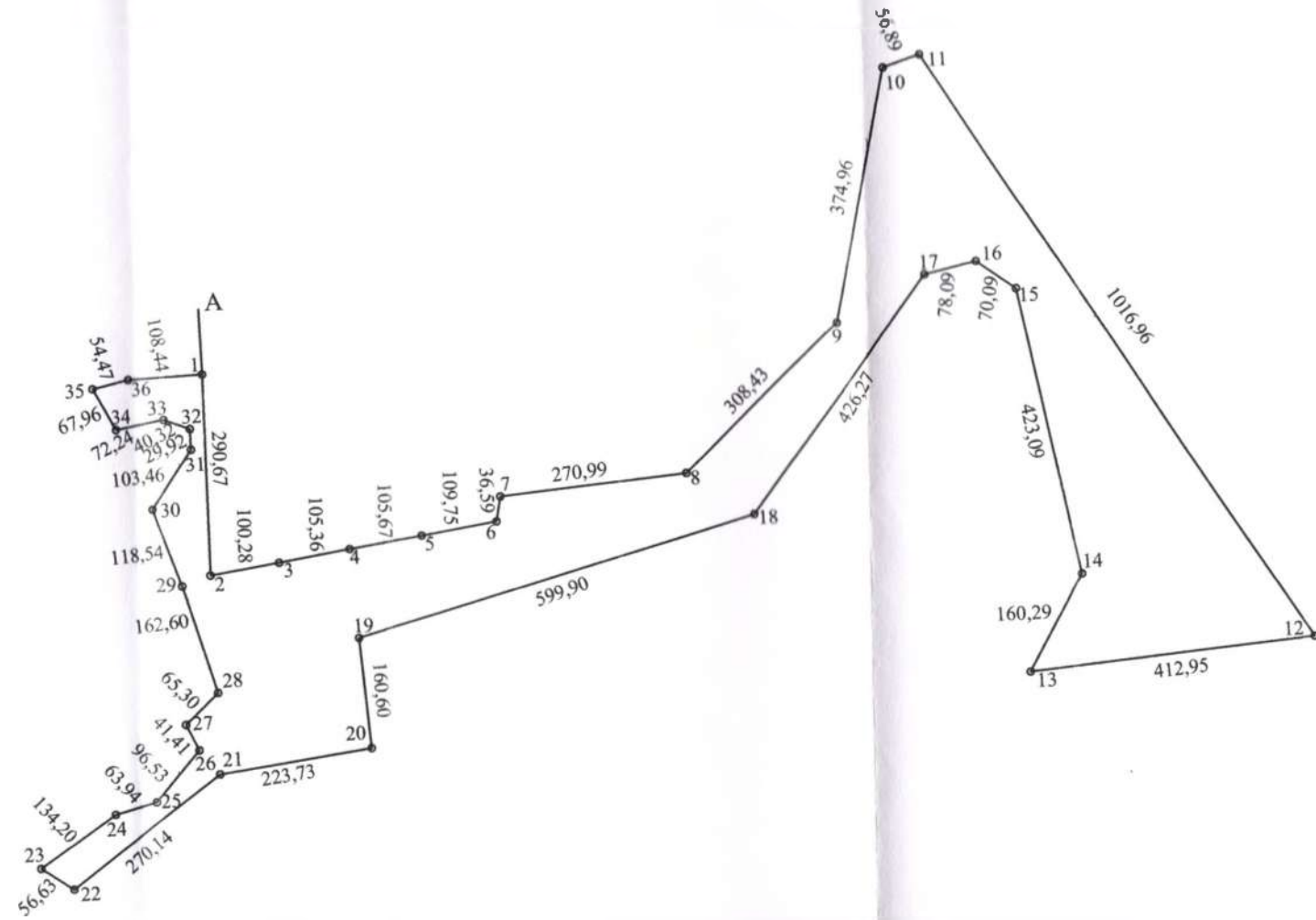
Всього земель, гектарів	У тому числі за земельними угіддями, гектарів:	
	Пасовища (код КВЗУ - 002.02)	
Площа земельної ділянки: 2,5275га	2,5275	
У т.ч в зоні дії обмежень: 0,0000	-	

Посада	ПІБ	Підпис	Дата	Замовник: Головне управління Держгеокадастру у Донецькій області			
Нам. Мирноградського РВВ ДРФ ДП "ЦДЗК"	Швець Я.М.			Інвентаризація земель та земельних ділянок сільськогосподарського призначення державної власності на території Іванівської сільської ради			
Сертифікований інженер-землепорядник	Пономаренко А.С.			Технічна документація із землеустрою щодо інвентаризації земель	Масштаб	Лист	Листів
Сертифікований інженер-землепорядник	Долгих Н.В.				1:5000	1	1
				КАДАСТРОВИЙ ПЛАН земельної ділянки	Донецька регіональна філія ДП "ЦДЗК"		

КАДАСТРОВИЙ ПЛАН ЗЕМЕЛЬНОЇ ДІЛЯНКИ
Кадастровий номер земельної ділянки: 1422781600: :000:

Таблиця координат поворотних точок
меж земельної ділянки

№ п/п	Координати		Відстань (м)
	X	Y	
1	5337306.44	6225755.14	290.67
2	5337016.03	6225767.44	100.28
3	5337034.70	6225865.97	105.36
4	5337054.53	6225969.45	105.67
5	5337074.08	6226073.30	109.75
6	5337094.68	6226181.10	36.59
7	5337130.86	6226186.56	270.99
8	5337164.86	6226455.41	308.43
9	5337382.50	6226673.95	374.96
10	5337751.25	6226741.90	56.89
11	5337770.30	6226795.51	1016.96
12	5336930.38	6227368.88	412.95
13	5336877.98	6226959.27	160.29
14	5337020.45	6227032.73	423.09
15	5337432.72	6226937.65	70.09
16	5337471.57	6226879.32	78.09
17	5337452.14	6226803.68	426.27
18	5337105.57	6226555.51	599.90
19	5336925.99	6225983.12	160.60
20	5336766.48	6226001.76	223.73
21	5336727.96	6225781.37	270.14
22	5336560.54	6225569.36	56.63
23	5336590.43	6225521.26	134.20
24	5336669.27	6225629.85	63.94
25	5336687.64	6225691.10	96.53
26	5336762.56	6225751.98	41.41
27	5336799.20	6225732.71	65.30
28	5336846.01	6225778.24	162.60
29	5337000.41	6225727.26	118.54
30	5337110.87	6225684.25	103.46
31	5337198.28	6225739.61	29.92
32	5337228.16	6225737.95	40.32
33	5337241.17	6225699.78	72.24
34	5337226.58	6225629.03	67.96
35	5337284.94	6225594.21	54.47
36	5337298.41	6225647.00	108.44



Місце розташування		Донецька обл., Покровський район, Іванівська сільська рада
Цільове призначення	Категорія земель	Землі сільськогосподарського призначення
	Вид використання земельної ділянки в межах певної категорії земель	Землі запасу
	Код цільового призначення	К.16.00 - землі запасу
Площа, га		37,1287
Розробник документації із землеустрою		Донецька регіональна філія державного підприємства "ЦДЗК"

ЕКСПЛІКАЦІЯ ЗЕМЕЛЬНИХ УГІДЬ

Всього земель, гектарів	У тому числі за земельними угіддями, гектарів:	
	Пасовища (код КВЗУ - 002.02)	
Площа земельної ділянки: 37,1287га	37,1287	
У т.ч в зоні дії обмежень: 0,0000	-	

УМОВНІ ПОЗНАЧЕННЯ

— - межа земельної ділянки

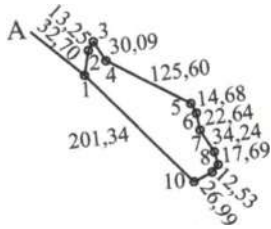
ОПИС МЕЖ

А - А - землі Іванівської сільської ради

Посада Нач. Мирноградського РВВ ДРФ ДП "ЦДЗК"	ПІБ Швець Л.М.	Підпис Сергієв Андрій Сергійович	Замовник: Головне управління Держгеокадастру у Донецькій області		
Сертифікований інженер-землеустроєць	Пономаренко А.С.	Сертифікований інженер-землеустроєць	Інвентаризація земель та земельних ділянок сільськогосподарського призначення державної власності на території Іванівської сільської ради		
Сертифікований інженер-землеустроєць	Долгих Н.В.	Долгих Андрій Сергійович	Технічна документація із землеустрою щодо інвентаризації земель	Масштаб 1:5000	Лист 1
КАДАСТРОВИЙ ПЛАН земельної ділянки			Донецька регіональна філія ДП "ЦДЗК"		

КАДАСТРОВИЙ ПЛАН ЗЕМЕЛЬНОЇ ДІЛЯНКИ
Кадастровий номер земельної ділянки: 1422781600: :000:

Таблиця координат поворотних точок
меж земельної ділянки



№ п/п	Координати		Відстань (м)
	X	Y	
1	5336753.16	6224432.83	32.70
2	5336785.49	6224437.71	13.25
3	5336797.01	6224444.26	30.09
4	5336771.93	6224460.88	125.60
5	5336716.01	6224573.35	14.68
6	5336703.31	6224580.69	22.64
7	5336681.19	6224585.57	34.24
8	5336652.67	6224604.50	17.69
9	5336635.72	6224609.58	12.53
10	5336625.96	6224601.73	26.99
11	5336613.45	6224577.81	201.34

УМОВНІ ПОЗНАЧЕННЯ

— - межа земельної ділянки

ОПИС МЕЖ

A - A землі Іванівської сільської ради

Місце розташування	Донецька обл., Покровський район, Іванівська сільська рада	
Цільове призначення	Категорія земель	Землі сільськогосподарського призначення
	Вид використання земельної ділянки в межах певної категорії земель	Землі запасу
	Код цільового призначення	К.16.00 - землі запасу
Площа, га	1,1293	
Розробник документації із землеустрою	Донецька регіональна філія державного підприємства "ЦДЗК"	

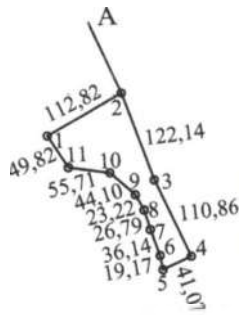
ЕКСПЛІКАЦІЯ ЗЕМЕЛЬНИХ УГІДЬ

Всього земель, гектарів	У тому числі за земельними угіддями, гектарів:	
	Пасовища (код КВЗУ - 002.02)	
Площа земельної ділянки: 1,1293га	1,1293	
У т.ч в зоні дії обмежень: 0,0000	-	

Посада	ПІБ	Підпис	Дата	Замовник: Головне управління Держгеокадастру у Донецькій області			
Нач. Метроградського РВВ ДРО ДП "ЦДЗК"	Швець Л.М.			Інвентаризація земель та земельних ділянок сільськогосподарського призначення державної власності на території Іванівської сільської ради			
Сертифікований інженер-землеустроєць	Пономаренко А.С.			Технічна документація із землеустрою щодо інвентаризації земель	Масштаб	Лист	Листів
Сертифікований інженер-землеустроєць	Долгих Н.В.				1:5000	1	1
				КАДАСТРОВИЙ ПЛАН земельної ділянки	Донецька регіональна філія ДП "ЦДЗК"		

КАДАСТРОВИЙ ПЛАН ЗЕМЕЛЬНОЇ ДІЛЯНКИ
Кадастровий номер земельної ділянки: 1422781600: :000:

Таблиця координат поворотних точок
меж земельної ділянки



№ п/п	Координати		Відстань (м)
	X	Y	
1	5336809.19	6224464.93	112.82
2	5336865.67	6224562.59	122.14
3	5336751.58	6224606.19	110.86
4	5336652.01	6224654.93	41.07
5	5336634.12	6224617.96	19.17
6	5336652.91	6224614.14	36.14
7	5336686.64	6224601.16	26.79
8	5336712.14	6224592.94	23.22
9	5336732.33	6224581.47	44.10
10	5336761.05	6224548.00	55.71
11	5336767.84	6224492.71	49.82

УМОВНІ ПОЗНАЧЕННЯ

— - межа земельної ділянки

ОПИС МЕЖ

A - A - землі Іванівської сільської ради

Місце розташування		Донецька обл., Покровський район, Іванівська сільська рада
Цільове призначення	Категорія земель	Землі сільськогосподарського призначення
	Вид використання земельної ділянки в межах певної категорії земель	Землі запасу
	Код цільового призначення	К.16.00 - землі запасу
Площа, га		1,3124
Розробник документації із землеустрою		Донецька регіональна філія державного підприємства "ЦДЗК"

ЕКСПЛІКАЦІЯ ЗЕМЕЛЬНИХ УГІДЬ

Всього земель, гектарів	У тому числі за земельними угіддями, гектарів:
	Пасовища (код КВЗУ - 002.02)
Площа земельної ділянки: 1,3124га	1,3124
У т.ч в зоні дії обмежень: 0,0000	-

Посада	ПІБ	Підпис	Дата	Замовник: Головне управління Держгеокадастру у Донецькій області			
Нач. Мирноградського РВВ ДРФ ДП "ЦДЗК"	Швець Л.М.			Інвентаризація земель та земельних ділянок сільськогосподарського призначення державної власності на території Іванівської сільської ради			
Сертифікований інженер-землевпорядник	Лонюмаренко А.С.			Технічна документація із землеустрою щодо інвентаризації земель	Масштаб	Лист	Листів
Сертифікований інженер-землевпорядник	Долгих Н.В.				1:5000	1	1
				КАДАСТРОВИЙ ПЛАН земельної ділянки	Донецька регіональна філія ДП "ЦДЗК"		

Перелік обмежень та сервітутів у використанні земельної ділянки

Місце розташування земельної ділянки: Іванівська сільська рада Покровський район
Донецька область

Замовник: Головне управління Держгеокадастру у Донецькій області

Площа земельної ділянки: 1,1929 га

Цільове призначення земельної ділянки: 16.00 – землі запасу (земельні ділянки кожної категорії земель, які ненадані у власність або користування громадянам чи юридичним особам)

Категорія земель згідно зі статтею 19 Земельного кодексу України: землі сільськогосподарського призначення

Відповідно до Закону України "Про землеустрій", Закону України "Про Державний земельний кадастр", додатку 6 до Порядку ведення Державного земельного кадастру, затвердженого постановою Кабінету Міністрів України від 17.10.2012 року № 1051, не встановлено обмеження що до використання земельної ділянки:

Наявність обмежень та обтяжень у використанні земельної ділянки:

Код	Назва	Площа.
01	Охоронна зона	Відсутні
01.01	Охоронна зона навколо об'єкта природно-заповідного фонду	Відсутні
01.02	Охоронна зона навколо об'єкта культурної спадщини	Відсутні
01.03	Охоронна зона навколо (вздовж) об'єкта транспорту	Відсутні
01.04	Охоронна зона навколо (вздовж) об'єкта зв'язку	Відсутні
01.05	Охоронна зона навколо (вздовж) об'єкта енергетичної системи	Відсутні
01.06	Охоронна зона навколо об'єкта гідрометеорологічної діяльності	Відсутні
01.07	Охоронна зона навколо геодезичного пункту	Відсутні
01.08	Охоронна зона навколо інженерних комунікацій	Відсутні
01.09	Охоронна зона навколо промислового об'єкта	Відсутні
02	Зона санітарної охорони	Відсутні
02.01	Зона санітарної охорони джерел та об'єктів централізованого питного водопостачання	Відсутні
02.01.	Перший пояс зони санітарної охорони джерел та об'єктів централізованого питного	Відсутні
02.01.	Другий пояс зони санітарної охорони джерел та об'єктів централізованого питного	Відсутні
02.01.	Третій пояс зони санітарної охорони джерел та об'єктів централізованого питного	Відсутні
02.02	Округ санітарної охорони курортів	Відсутні
02.02.	Перша зона округу санітарної охорони курорту (зона суворого режиму)	Відсутні
02.02.	Друга зона округу санітарної охорони курорту (зона обмежень)	Відсутні
02.02.	Третя зона округу санітарної охорони курорту (зона спостережень)	Відсутні
03	Санітарно-захисна зона навколо об'єкта	Відсутні
04	Зона особливого режиму використання земель	Відсутні
04.01	Прикордонна смуга	Відсутні
04.02	Зона особливого режиму використання земель навколо військової частини, інших військових	Відсутні
04.03	Зона особливого режиму використання земель навколо військових об'єктів	Відсутні
05	Водоохоронне обмеження	Відсутні
05.01	Водоохоронна зона	Відсутні
05.02	Прибережна захисна смуга вздовж річок, навколо водойм та на островах	Відсутні
05.03	Прибережна захисна смуга вздовж морів, морських заток і лиманів та на островах у внутрішніх	Відсутні
05.04	Берегова смуга водних шляхів	Відсутні
05.05	Смуга відведення	Відсутні

05.06	Пляжна зона	Відсутні
06	Інше обмеження	Відсутні
06.01	Зона особливого режиму забудови	Відсутні
06.02	Зона радіоактивно забрудненої території	Відсутні
06.03	Зона надзвичайної екологічної ситуації	Відсутні
06.04	Умова додержання природоохоронних вимог або виконання визначених робіт	Відсутні
07	Земельні сервітути	Відсутні
07.01	Право проходу та проїзду на велосипеді	Відсутні
07.02	Право проїзду на транспортному засобі по наявному шляху	Відсутні
07.03	Право прокладення та експлуатації ліній електропередачі, зв'язку, трубопроводів, інших	Відсутні
07.04	Право прокладати на свою земельну ділянку водопровід із чужої природної водойми або через	Відсутні
07.05	Право відводу води із своєї земельної ділянки на сусідню або через сусідню земельну ділянку	Відсутні
07.06	Право забору води з природної водойми, розташованої на сусідній земельній ділянці, та право	Відсутні
07.07	Право поїти свою худобу із природної водойми, розташованої на сусідній земельній ділянці, та	Відсутні
07.08	Право прогону худоби по наявному шляху	Відсутні
07.09	Право встановлення будівельних розташувань та складування будівельних матеріалів з метою	Відсутні
07.10	Інші земельні сервітути	Відсутні
08	Право користування чужою земельною ділянкою для забудови (суперфіцій)	Відсутні
09	Право користування чужою земельною ділянкою для сільськогосподарських потреб	Відсутні
10	Території та об'єкти природно-заповідного фонду	Відсутні
10.1	Національні природні парки	Відсутні
10.2	Біосферні заповідники	Відсутні
10.3	Регіональні ландшафтні парки	Відсутні
10.4	Заказники	Відсутні
10.5	Пам'ятки природи	Відсутні
10.6	Заповідні урочища	Відсутні
10.7	Парки-пам'ятки садово-паркового мистецтва	Відсутні
10.8	Заповідні зони національних природних парків	Відсутні
10.9	Зони регульованої рекреації національних природних парків	Відсутні
10.10	Зони стаціонарної рекреації національних природних парків	Відсутні
10.11	Господарські зони національних природних парків	Відсутні
10.12	Заповідні зони біосферних заповідників	Відсутні
10.13	Буферні зони біосферних заповідників	Відсутні
10.14	Зони антропогенних ландшафтів біосферних заповідників	Відсутні
10.15	Зони регульованого заповідного режиму біосферних заповідників	Відсутні
10.16	Заповідні зони регіональних ландшафтних парків	Відсутні
10.17	Зони регульованої рекреації регіональних ландшафтних парків	Відсутні
10.18	Зони стаціонарної рекреації регіональних ландшафтних парків	Відсутні
10.19	Господарські зони регіональних ландшафтних парків	Відсутні
10.20	Заповідні зони парків - пам'яток садово – паркового мистецтва	Відсутні
10.21	Експозиційні зони парків – пам'яток садово – паркового мистецтва	Відсутні
10.22	Наукові зони парків – пам'яток садово – паркового мистецтва	Відсутні
10.23	Адміністративно – господарські зони парків – пам'яток садово – паркового мистецтва	Відсутні
10.24	Охоронні зони територій та об'єктів природно – заповідного фонду	Відсутні
10.25	Території, зарезервовані з метою наступного заповідання	Відсутні

Виконав

Швець Л.М.

Перелік обмежень та сервітутів у використанні земельної ділянки

Місце розташування земельної ділянки: Іванівська сільська рада Покровський район Донецька область

Замовник: Головне управління Держгеокадастру у Донецькій області

Площа земельної ділянки: 1,9130 га

Цільове призначення земельної ділянки: 16.00 – землі запасу (земельні ділянки кожної категорії земель, які ненадані у власність або користування громадянам чи юридичним особам)

Категорія земель згідно зі статтею 19 Земельного кодексу України: землі сільськогосподарського призначення

Відповідно до Закону України "Про землеустрій", Закону України "Про Державний земельний кадастр", додатку 6 до Порядку ведення Державного земельного кадастру, затвердженого постановою Кабінету Міністрів України від 17.10.2012 року № 1051, не встановлено обмеження що до використання земельної ділянки:

Наявність обмежень та обтяжень у використанні земельної ділянки:

Код	Назва	Площа.
01	Охоронна зона	Відсутні
01.01	Охоронна зона навколо об'єкта природно-заповідного фонду	Відсутні
01.02	Охоронна зона навколо об'єкта культурної спадщини	Відсутні
01.03	Охоронна зона навколо (вздовж) об'єкта транспорту	Відсутні
01.04	Охоронна зона навколо (вздовж) об'єкта зв'язку	Відсутні
01.05	Охоронна зона навколо (вздовж) об'єкта енергетичної системи	Відсутні
01.06	Охоронна зона навколо об'єкта гідрометеорологічної діяльності	Відсутні
01.07	Охоронна зона навколо геодезичного пункту	Відсутні
01.08	Охоронна зона навколо інженерних комунікацій	Відсутні
01.09	Охоронна зона навколо промислового об'єкта	Відсутні
02	Зона санітарної охорони	Відсутні
02.01	Зона санітарної охорони джерел та об'єктів централізованого питного водопостачання	Відсутні
02.01.	Перший пояс зони санітарної охорони джерел та об'єктів централізованого питного	Відсутні
02.01.	Другий пояс зони санітарної охорони джерел та об'єктів централізованого питного	Відсутні
02.01.	Третій пояс зони санітарної охорони джерел та об'єктів централізованого питного	Відсутні
02.02	Округ санітарної охорони курортів	Відсутні
02.02.	Перша зона округу санітарної охорони курорту (зона суворого режиму)	Відсутні
02.02.	Друга зона округу санітарної охорони курорту (зона обмежень)	Відсутні
02.02.	Третя зона округу санітарної охорони курорту (зона спостережень)	Відсутні
03	Санітарно-захисна зона навколо об'єкта	Відсутні
04	Зона особливого режиму використання земель	Відсутні
04.01	Прикордонна смуга	Відсутні
04.02	Зона особливого режиму використання земель навколо військової частини, інших військових	Відсутні
04.03	Зона особливого режиму використання земель навколо військових об'єктів	Відсутні
05	Водоохоронне обмеження	Відсутні
05.01	Водоохоронна зона	Відсутні
05.02	Прибережна захисна смуга вздовж річок, навколо водойм та на островах	Відсутні
05.03	Прибережна захисна смуга вздовж морів, морських заток і лиманів та на островах у внутрішніх	Відсутні
05.04	Берегова смуга водних шляхів	Відсутні
05.05	Смуга відведення	Відсутні

05.06	Пляжна зона	Відсутні
06	Інше обмеження	Відсутні
06.01	Зона особливого режиму забудови	Відсутні
06.02	Зона радіоактивно забрудненої території	Відсутні
06.03	Зона надзвичайної екологічної ситуації	Відсутні
06.04	Умова додержання природоохоронних вимог або виконання визначених робіт	Відсутні
07	Земельні сервітути	Відсутні
07.01	Право проходу та проїзду на велосипеді	Відсутні
07.02	Право проїзду на транспортному засобі по наявному шляху	Відсутні
07.03	Право прокладення та експлуатації ліній електропередачі, зв'язку, трубопроводів, інших	Відсутні
07.04	Право прокладати на свою земельну ділянку водопровід із чужої природної водойми або через	Відсутні
07.05	Право відводу води із своєї земельної ділянки на сусідню або через сусідню земельну ділянку	Відсутні
07.06	Право забору води з природної водойми, розташованої на сусідній земельній ділянці, та право	Відсутні
07.07	Право поїти свою худобу із природної водойми, розташованої на сусідній земельній ділянці, та	Відсутні
07.08	Право прогону худоби по наявному шляху	Відсутні
07.09	Право встановлення будівельних розташувань та складування будівельних матеріалів з метою	Відсутні
07.10	Інші земельні сервітути	Відсутні
08	Право користування чужою земельною ділянкою для забудови (суперфіцій)	Відсутні
09	Право користування чужою земельною ділянкою для сільськогосподарських потреб	Відсутні
10	Території та об'єкти природно-заповідного фонду	Відсутні
10.1	Національні природні парки	Відсутні
10.2	Біосферні заповідники	Відсутні
10.3	Регіональні ландшафтні парки	Відсутні
10.4	Заказники	Відсутні
10.5	Пам'ятки природи	Відсутні
10.6	Заповідні урочища	Відсутні
10.7	Парки-пам'ятки садово-паркового мистецтва	Відсутні
10.8	Заповідні зони національних природних парків	Відсутні
10.9	Зони регульованої рекреації національних природних парків	Відсутні
10.10	Зони стаціонарної рекреації національних природних парків	Відсутні
10.11	Господарські зони національних природних парків	Відсутні
10.12	Заповідні зони біосферних заповідників	Відсутні
10.13	Буферні зони біосферних заповідників	Відсутні
10.14	Зони антропогенних ландшафтів біосферних заповідників	Відсутні
10.15	Зони регульованого заповідного режиму біосферних заповідників	Відсутні
10.16	Заповідні зони регіональних ландшафтних парків	Відсутні
10.17	Зони регульованої рекреації регіональних ландшафтних парків	Відсутні
10.18	Зони стаціонарної рекреації регіональних ландшафтних парків	Відсутні
10.19	Господарські зони регіональних ландшафтних парків	Відсутні
10.20	Заповідні зони парків - пам'яток садово – паркового мистецтва	Відсутні
10.21	Експозиційні зони парків – пам'яток садово – паркового мистецтва	Відсутні
10.22	Наукові зони парків – пам'яток садово – паркового мистецтва	Відсутні
10.23	Адміністративно – господарські зони парків – пам'яток садово – паркового мистецтва	Відсутні
10.24	Охоронні зони територій та об'єктів природно – заповідного фонду	Відсутні
10.25	Території, зарезервовані з метою наступного заповідання	Відсутні

Виконав

Швец Л.М.

Перелік обмежень та сервітутів у використанні земельної ділянки

Місце розташування земельної ділянки: Іванівська сільська рада Покровський район
Донецька область

Замовник: Головне управління Держгеокадастру у Донецькій області

Площа земельної ділянки: 5,3812 га

Цільове призначення земельної ділянки: 16.00 – землі запасу (земельні ділянки кожної категорії земель, які ненадані у власність або користування громадянам чи юридичним особам)

Категорія земель згідно зі статтею 19 Земельного кодексу України: землі сільськогосподарського призначення

Відповідно до Закону України "Про землеустрій", Закону України "Про Державний земельний кадастр", додатку 6 до Порядку ведення Державного земельного кадастру, затвердженого постановою Кабінету Міністрів України від 17.10.2012 року № 1051, не встановлено обмеження що до використання земельної ділянки:

Наявність обмежень та обтяжень у використанні земельної ділянки:

Код	Назва	Площа,
01	Охоронна зона	Відсутні
01.01	Охоронна зона навколо об'єкта природно-заповідного фонду	Відсутні
01.02	Охоронна зона навколо об'єкта культурної спадщини	Відсутні
01.03	Охоронна зона навколо (вздовж) об'єкта транспорту	Відсутні
01.04	Охоронна зона навколо (вздовж) об'єкта зв'язку	Відсутні
01.05	Охоронна зона навколо (вздовж) об'єкта енергетичної системи	Відсутні
01.06	Охоронна зона навколо об'єкта гідрометеорологічної діяльності	Відсутні
01.07	Охоронна зона навколо геодезичного пункту	Відсутні
01.08	Охоронна зона навколо інженерних комунікацій	Відсутні
01.09	Охоронна зона навколо промислового об'єкта	Відсутні
02	Зона санітарної охорони	Відсутні
02.01	Зона санітарної охорони джерел та об'єктів централізованого питного водопостачання	Відсутні
02.01.	Перший пояс зони санітарної охорони джерел та об'єктів централізованого питного	Відсутні
02.01.	Другий пояс зони санітарної охорони джерел та об'єктів централізованого питного	Відсутні
02.01.	Третій пояс зони санітарної охорони джерел та об'єктів централізованого питного	Відсутні
02.02	Округ санітарної охорони курортів	Відсутні
02.02.	Перша зона округу санітарної охорони курорту (зона суворого режиму)	Відсутні
02.02.	Друга зона округу санітарної охорони курорту (зона обмежень)	Відсутні
02.02.	Третя зона округу санітарної охорони курорту (зона спостережень)	Відсутні
03	Санітарно-захисна зона навколо об'єкта	Відсутні
04	Зона особливого режиму використання земель	Відсутні
04.01	Прикордонна смуга	Відсутні
04.02	Зона особливого режиму використання земель навколо військової частини, інших військових	Відсутні
04.03	Зона особливого режиму використання земель навколо військових об'єктів	Відсутні
05	Водоохоронне обмеження	Відсутні
05.01	Водоохоронна зона	Відсутні
05.02	Прибережна захисна смуга вздовж річок, навколо водойм та на островах	Відсутні
05.03	Прибережна захисна смуга вздовж морів, морських заток і лиманів та на островах у внутрішніх	Відсутні
05.04	Берегова смуга водних шляхів	Відсутні
05.05	Смуга відведення	Відсутні

05.06	Пляжна зона	Відсутні
06	Інше обмеження	Відсутні
06.01	Зона особливого режиму забудови	Відсутні
06.02	Зона радіоактивно забрудненої території	Відсутні
06.03	Зона надзвичайної екологічної ситуації	Відсутні
06.04	Умова додержання природоохоронних вимог або виконання визначених робіт	Відсутні
07	Земельні сервітути	Відсутні
07.01	Право проходу та проїзду на велосипеді	Відсутні
07.02	Право проїзду на транспортному засобі по наявному шляху	Відсутні
07.03	Право прокладення та експлуатації ліній електропередачі, зв'язку, трубопроводів, інших	Відсутні
07.04	Право прокладати на свою земельну ділянку водопровід із чужої природної водойми або через	Відсутні
07.05	Право відводу води із своєї земельної ділянки на сусідню або через сусідню земельну ділянку	Відсутні
07.06	Право забору води з природної водойми, розташованої на сусідній земельній ділянці, та право	Відсутні
07.07	Право поїти свою худобу із природної водойми, розташованої на сусідній земельній ділянці, та	Відсутні
07.08	Право прогону худоби по наявному шляху	Відсутні
07.09	Право встановлення будівельних розташувань та складування будівельних матеріалів з метою	Відсутні
07.10	Інші земельні сервітути	Відсутні
08	Право користування чужою земельною ділянкою для забудови (суперфіцій)	Відсутні
09	Право користування чужою земельною ділянкою для сільськогосподарських потреб	Відсутні
10	Території та об'єкти природно-заповідного фонду	Відсутні
10.1	Національні природні парки	Відсутні
10.2	Біосферні заповідники	Відсутні
10.3	Регіональні ландшафтні парки	Відсутні
10.4	Заказники	Відсутні
10.5	Пам'ятки природи	Відсутні
10.6	Заповідні урочища	Відсутні
10.7	Парки-пам'ятки садово-паркового мистецтва	Відсутні
10.8	Заповідні зони національних природних парків	Відсутні
10.9	Зони регульованої рекреації національних природних парків	Відсутні
10.10	Зони стаціонарної рекреації національних природних парків	Відсутні
10.11	Господарські зони національних природних парків	Відсутні
10.12	Заповідні зони біосферних заповідників	Відсутні
10.13	Буферні зони біосферних заповідників	Відсутні
10.14	Зони антропогенних ландшафтів біосферних заповідників	Відсутні
10.15	Зони регульованого заповідного режиму біосферних заповідників	Відсутні
10.16	Заповідні зони регіональних ландшафтних парків	Відсутні
10.17	Зони регульованої рекреації регіональних ландшафтних парків	Відсутні
10.18	Зони стаціонарної рекреації регіональних ландшафтних парків	Відсутні
10.19	Господарські зони регіональних ландшафтних парків	Відсутні
10.20	Заповідні зони парків - пам'яток садово – паркового мистецтва	Відсутні
10.21	Експозиційні зони парків – пам'яток садово – паркового мистецтва	Відсутні
10.22	Наукові зони парків – пам'яток садово – паркового мистецтва	Відсутні
10.23	Адміністративно – господарські зони парків – пам'яток садово – паркового мистецтва	Відсутні
10.24	Охоронні зони територій та об'єктів природно – заповідного фонду	Відсутні
10.25	Території, зарезервовані з метою наступного заповідання	Відсутні

Виконав

Швець Л.М.

Перелік обмежень та сервітутів у використанні земельної ділянки

Місце розташування земельної ділянки: Іванівська сільська рада Покровський район
Донецька область

Замовник: Головне управління Держгеокадастру у Донецькій області

Площа земельної ділянки: 4,3648 га

Цільове призначення земельної ділянки: 16.00 – землі запасу (земельні ділянки кожної категорії земель, які ненадані у власність або користування громадянам чи юридичним особам)

Категорія земель згідно зі статтею 19 Земельного кодексу України: землі сільськогосподарського призначення

Відповідно до Закону України "Про землеустрій", Закону України "Про Державний земельний кадастр", додатку 6 до Порядку ведення Державного земельного кадастру, затвердженого постановою Кабінету Міністрів України від 17.10.2012 року № 1051, не встановлено обмеження що до використання земельної ділянки:

Наявність обмежень та обтяжень у використанні земельної ділянки:

Код	Назва	Площа.
01	Охоронна зона	Відсутні
01.01	Охоронна зона навколо об'єкта природно-заповідного фонду	Відсутні
01.02	Охоронна зона навколо об'єкта культурної спадщини	Відсутні
01.03	Охоронна зона навколо (вздовж) об'єкта транспорту	Відсутні
01.04	Охоронна зона навколо (вздовж) об'єкта зв'язку	Відсутні
01.05	Охоронна зона навколо (вздовж) об'єкта енергетичної системи	Відсутні
01.06	Охоронна зона навколо об'єкта гідрометеорологічної діяльності	Відсутні
01.07	Охоронна зона навколо геодезичного пункту	Відсутні
01.08	Охоронна зона навколо інженерних комунікацій	Відсутні
01.09	Охоронна зона навколо промислового об'єкта	Відсутні
02	Зона санітарної охорони	Відсутні
02.01	Зона санітарної охорони джерел та об'єктів централізованого питного водопостачання	Відсутні
02.01.	Перший пояс зони санітарної охорони джерел та об'єктів централізованого питного	Відсутні
02.01.	Другий пояс зони санітарної охорони джерел та об'єктів централізованого питного	Відсутні
02.01.	Третій пояс зони санітарної охорони джерел та об'єктів централізованого питного	Відсутні
02.02	Округ санітарної охорони курортів	Відсутні
02.02.	Перша зона округу санітарної охорони курорту (зона суворого режиму)	Відсутні
02.02.	Друга зона округу санітарної охорони курорту (зона обмежень)	Відсутні
02.02.	Третя зона округу санітарної охорони курорту (зона спостережень)	Відсутні
03	Санітарно-захисна зона навколо об'єкта	Відсутні
04	Зона особливого режиму використання земель	Відсутні
04.01	Прикордонна смуга	Відсутні
04.02	Зона особливого режиму використання земель навколо військової частини, інших військових	Відсутні
04.03	Зона особливого режиму використання земель навколо військових об'єктів	Відсутні
05	Водоохоронне обмеження	Відсутні
05.01	Водоохоронна зона	Відсутні
05.02	Прибережна захисна смуга вздовж річок, навколо водойм та на островах	Відсутні
05.03	Прибережна захисна смуга вздовж морів, морських заток і лиманів та на островах у внутрішніх	Відсутні
05.04	Берегова смуга водних шляхів	Відсутні
05.05	Смуга відведення	Відсутні

05.06	Пляжна зона	Відсутні
06	Інше обмеження	Відсутні
06.01	Зона особливого режиму забудови	Відсутні
06.02	Зона радіоактивно забрудненої території	Відсутні
06.03	Зона надзвичайної екологічної ситуації	Відсутні
06.04	Умова додержання природоохоронних вимог або виконання визначених робіт	Відсутні
07	Земельні сервітути	Відсутні
07.01	Право проходу та проїзду на велосипеді	Відсутні
07.02	Право проїзду на транспортному засобі по наявному шляху	Відсутні
07.03	Право прокладення та експлуатації ліній електропередачі, зв'язку, трубопроводів, інших	Відсутні
07.04	Право прокладати на свою земельну ділянку водопровід із чужої природної водойми або через	Відсутні
07.05	Право відводу води із своєї земельної ділянки на сусідню або через сусідню земельну ділянку	Відсутні
07.06	Право забору води з природної водойми, розташованої на сусідній земельній ділянці, та право	Відсутні
07.07	Право поїти свою худобу із природної водойми, розташованої на сусідній земельній ділянці, та	Відсутні
07.08	Право прогону худоби по наявному шляху	Відсутні
07.09	Право встановлення будівельних розташувань та складування будівельних матеріалів з метою	Відсутні
07.10	Інші земельні сервітути	Відсутні
08	Право користування чужою земельною ділянкою для забудови (суперфіцій)	Відсутні
09	Право користування чужою земельною ділянкою для сільськогосподарських потреб	Відсутні
10	Території та об'єкти природно-заповідного фонду	Відсутні
10.1	Національні природні парки	Відсутні
10.2	Біосферні заповідники	Відсутні
10.3	Регіональні ландшафтні парки	Відсутні
10.4	Заказники	Відсутні
10.5	Пам'ятки природи	Відсутні
10.6	Заповідні урочища	Відсутні
10.7	Парки-пам'ятки садово-паркового мистецтва	Відсутні
10.8	Заповідні зони національних природних парків	Відсутні
10.9	Зони регульованої рекреації національних природних парків	Відсутні
10.10	Зони стаціонарної рекреації національних природних парків	Відсутні
10.11	Господарські зони національних природних парків	Відсутні
10.12	Заповідні зони біосферних заповідників	Відсутні
10.13	Буферні зони біосферних заповідників	Відсутні
10.14	Зони антропогенних ландшафтів біосферних заповідників	Відсутні
10.15	Зони регульованого заповідного режиму біосферних заповідників	Відсутні
10.16	Заповідні зони регіональних ландшафтних парків	Відсутні
10.17	Зони регульованої рекреації регіональних ландшафтних парків	Відсутні
10.18	Зони стаціонарної рекреації регіональних ландшафтних парків	Відсутні
10.19	Господарські зони регіональних ландшафтних парків	Відсутні
10.20	Заповідні зони парків - пам'яток садово – паркового мистецтва	Відсутні
10.21	Експозиційні зони парків – пам'яток садово – паркового мистецтва	Відсутні
10.22	Наукові зони парків – пам'яток садово – паркового мистецтва	Відсутні
10.23	Адміністративно – господарські зони парків – пам'яток садово – паркового мистецтва	Відсутні
10.24	Охоронні зони територій та об'єктів природно – заповідного фонду	Відсутні
10.25	Території, зарезервовані з метою наступного заповідання	Відсутні

Виконав

Швець Л.М.

Перелік обмежень та сервітутів у використанні земельної ділянки

Місце розташування земельної ділянки: Іванівська сільська рада Покровський район Донецька область

Замовник: Головне управління Держгеокадастру у Донецькій області

Площа земельної ділянки: 6,4296 га

Цільове призначення земельної ділянки: 16.00 – землі запасу (земельні ділянки кожної категорії земель, які ненадані у власність або користування громадянам чи юридичним особам)

Категорія земель згідно зі статтею 19 Земельного кодексу України: землі сільськогосподарського призначення

Відповідно до Закону України "Про землеустрій", Закону України "Про Державний земельний кадастр", додатку 6 до Порядку ведення Державного земельного кадастру, затвердженого постановою Кабінету Міністрів України від 17.10.2012 року № 1051, не встановлено обмеження що до використання земельної ділянки:

Наявність обмежень та обтяжень у використанні земельної ділянки:

Код	Назва	Площа,
01	Охоронна зона	Відсутні
01.01	Охоронна зона навколо об'єкта природно-заповідного фонду	Відсутні
01.02	Охоронна зона навколо об'єкта культурної спадщини	Відсутні
01.03	Охоронна зона навколо (вздовж) об'єкта транспорту	Відсутні
01.04	Охоронна зона навколо (вздовж) об'єкта зв'язку	Відсутні
01.05	Охоронна зона навколо (вздовж) об'єкта енергетичної системи	Відсутні
01.06	Охоронна зона навколо об'єкта гідрометеорологічної діяльності	Відсутні
01.07	Охоронна зона навколо геодезичного пункту	Відсутні
01.08	Охоронна зона навколо інженерних комунікацій	Відсутні
01.09	Охоронна зона навколо промислового об'єкта	Відсутні
02	Зона санітарної охорони	Відсутні
02.01	Зона санітарної охорони джерел та об'єктів централізованого питного водопостачання	Відсутні
02.01.	Перший пояс зони санітарної охорони джерел та об'єктів централізованого питного	Відсутні
02.01.	Другий пояс зони санітарної охорони джерел та об'єктів централізованого питного	Відсутні
02.01.	Третій пояс зони санітарної охорони джерел та об'єктів централізованого питного	Відсутні
02.02	Округ санітарної охорони курортів	Відсутні
02.02.	Перша зона округу санітарної охорони курорту (зона суворого режиму)	Відсутні
02.02.	Друга зона округу санітарної охорони курорту (зона обмежень)	Відсутні
02.02.	Третя зона округу санітарної охорони курорту (зона спостережень)	Відсутні
03	Санітарно-захисна зона навколо об'єкта	Відсутні
04	Зона особливого режиму використання земель	Відсутні
04.01	Прикордонна смуга	Відсутні
04.02	Зона особливого режиму використання земель навколо військової частини, інших військових	Відсутні
04.03	Зона особливого режиму використання земель навколо військових об'єктів	Відсутні
05	Водоохоронне обмеження	Відсутні
05.01	Водоохоронна зона	Відсутні
05.02	Прибережна захисна смуга вздовж річок, навколо водойм та на островах	Відсутні
05.03	Прибережна захисна смуга вздовж морів, морських заток і лиманів та на островах у внутрішніх	Відсутні
05.04	Берегова смуга водних шляхів	Відсутні
05.05	Смуга відведення	Відсутні

05.06	Пляжна зона	Відсутні
06	Інше обмеження	Відсутні
06.01	Зона особливого режиму забудови	Відсутні
06.02	Зона радіоактивно забрудненої території	Відсутні
06.03	Зона надзвичайної екологічної ситуації	Відсутні
06.04	Умова додержання природоохоронних вимог або виконання визначених робіт	Відсутні
07	Земельні сервітути	Відсутні
07.01	Право проходу та проїзду на велосипеді	Відсутні
07.02	Право проїзду на транспортному засобі по наявному шляху	Відсутні
07.03	Право прокладення та експлуатації ліній електропередачі, зв'язку, трубопроводів, інших	Відсутні
07.04	Право прокладати на свою земельну ділянку водопровід із чужої природної водойми або через	Відсутні
07.05	Право відводу води із своєї земельної ділянки на сусідню або через сусідню земельну ділянку	Відсутні
07.06	Право забору води з природної водойми, розташованої на сусідній земельній ділянці, та право	Відсутні
07.07	Право поїти свою худобу із природної водойми, розташованої на сусідній земельній ділянці, та	Відсутні
07.08	Право прогону худоби по наявному шляху	Відсутні
07.09	Право встановлення будівельних розташувань та складування будівельних матеріалів з метою	Відсутні
07.10	Інші земельні сервітути	Відсутні
08	Право користування чужою земельною ділянкою для забудови (суперфіцій)	Відсутні
09	Право користування чужою земельною ділянкою для сільськогосподарських потреб	Відсутні
10	Території та об'єкти природно-заповідного фонду	Відсутні
10.1	Національні природні парки	Відсутні
10.2	Біосферні заповідники	Відсутні
10.3	Регіональні ландшафтні парки	Відсутні
10.4	Заказники	Відсутні
10.5	Пам'ятки природи	Відсутні
10.6	Заповідні урочища	Відсутні
10.7	Парки-пам'ятки садово-паркового мистецтва	Відсутні
10.8	Заповідні зони національних природних парків	Відсутні
10.9	Зони регульованої рекреації національних природних парків	Відсутні
10.10	Зони стаціонарної рекреації національних природних парків	Відсутні
10.11	Господарські зони національних природних парків	Відсутні
10.12	Заповідні зони біосферних заповідників	Відсутні
10.13	Буферні зони біосферних заповідників	Відсутні
10.14	Зони антропогенних ландшафтів біосферних заповідників	Відсутні
10.15	Зони регульованого заповідного режиму біосферних заповідників	Відсутні
10.16	Заповідні зони регіональних ландшафтних парків	Відсутні
10.17	Зони регульованої рекреації регіональних ландшафтних парків	Відсутні
10.18	Зони стаціонарної рекреації регіональних ландшафтних парків	Відсутні
10.19	Господарські зони регіональних ландшафтних парків	Відсутні
10.20	Заповідні зони парків - пам'яток садово – паркового мистецтва	Відсутні
10.21	Експозиційні зони парків – пам'яток садово – паркового мистецтва	Відсутні
10.22	Наукові зони парків – пам'яток садово – паркового мистецтва	Відсутні
10.23	Адміністративно – господарські зони парків – пам'яток садово – паркового мистецтва	Відсутні
10.24	Охоронні зони територій та об'єктів природно – заповідного фонду	Відсутні
10.25	Території, зарезервовані з метою наступного заповідання	Відсутні

Виконав

Швець Л.М.

Перелік обмежень та сервітутів у використанні земельної ділянки

Місце розташування земельної ділянки: Іванівська сільська рада Покровський район Донецька область

Замовник: Головне управління Держгеокадастру у Донецькій області

Площа земельної ділянки: 2,5454 га

Цільове призначення земельної ділянки: 16.00 – землі запасу (земельні ділянки кожної категорії земель, які ненадані у власність або користування громадянам чи юридичним особам)

Категорія земель згідно зі статтею 19 Земельного кодексу України: землі сільськогосподарського призначення

Відповідно до Закону України "Про землеустрій", Закону України "Про Державний земельний кадастр", додатку 6 до Порядку ведення Державного земельного кадастру, затвердженого постановою Кабінету Міністрів України від 17.10.2012 року № 1051, не встановлено обмеження що до використання земельної ділянки:

Наявність обмежень та обтяжень у використанні земельної ділянки:

Код	Назва	Площа,
01	Охоронна зона	Відсутні
01.01	Охоронна зона навколо об'єкта природно-заповідного фонду	Відсутні
01.02	Охоронна зона навколо об'єкта культурної спадщини	Відсутні
01.03	Охоронна зона навколо (вздовж) об'єкта транспорту	Відсутні
01.04	Охоронна зона навколо (вздовж) об'єкта зв'язку	Відсутні
01.05	Охоронна зона навколо (вздовж) об'єкта енергетичної системи	Відсутні
01.06	Охоронна зона навколо об'єкта гідрометеорологічної діяльності	Відсутні
01.07	Охоронна зона навколо геодезичного пункту	Відсутні
01.08	Охоронна зона навколо інженерних комунікацій	Відсутні
01.09	Охоронна зона навколо промислового об'єкта	Відсутні
02	Зона санітарної охорони	Відсутні
02.01	Зона санітарної охорони джерел та об'єктів централізованого питного водопостачання	Відсутні
02.01.	Перший пояс зони санітарної охорони джерел та об'єктів централізованого питного	Відсутні
02.01.	Другий пояс зони санітарної охорони джерел та об'єктів централізованого питного	Відсутні
02.01.	Третій пояс зони санітарної охорони джерел та об'єктів централізованого питного	Відсутні
02.02	Округ санітарної охорони курортів	Відсутні
02.02.	Перша зона округу санітарної охорони курорту (зона суворого режиму)	Відсутні
02.02.	Друга зона округу санітарної охорони курорту (зона обмежень)	Відсутні
02.02.	Третя зона округу санітарної охорони курорту (зона спостережень)	Відсутні
03	Санітарно-захисна зона навколо об'єкта	Відсутні
04	Зона особливого режиму використання земель	Відсутні
04.01	Прикордонна смуга	Відсутні
04.02	Зона особливого режиму використання земель навколо військової частини, інших військових	Відсутні
04.03	Зона особливого режиму використання земель навколо військових об'єктів	Відсутні
05	Водоохоронне обмеження	Відсутні
05.01	Водоохоронна зона	Відсутні
05.02	Прибережна захисна смуга вздовж річок, навколо водойм та на островах	Відсутні
05.03	Прибережна захисна смуга вздовж морів, морських заток і лиманів та на островах у внутрішніх	Відсутні
05.04	Берегова смуга водних шляхів	Відсутні
05.05	Смуга відведення	Відсутні

05.06	Пляжна зона	Відсутні
06	Інше обмеження	Відсутні
06.01	Зона особливого режиму забудови	Відсутні
06.02	Зона радіоактивно забрудненої території	Відсутні
06.03	Зона надзвичайної екологічної ситуації	Відсутні
06.04	Умова додержання природоохоронних вимог або виконання визначених робіт	Відсутні
07	Земельні сервітути	Відсутні
07.01	Право проходу та проїзду на велосипеді	Відсутні
07.02	Право проїзду на транспортному засобі по наявному шляху	Відсутні
07.03	Право прокладення та експлуатації ліній електропередачі, зв'язку, трубопроводів, інших	Відсутні
07.04	Право прокладати на свою земельну ділянку водопровід із чужої природної водойми або через	Відсутні
07.05	Право відводу води із своєї земельної ділянки на сусідню або через сусідню земельну ділянку	Відсутні
07.06	Право забору води з природної водойми, розташованої на сусідній земельній ділянці, та право	Відсутні
07.07	Право поїти свою худобу із природної водойми, розташованої на сусідній земельній ділянці, та	Відсутні
07.08	Право прогону худоби по наявному шляху	Відсутні
07.09	Право встановлення будівельних розташувань та складування будівельних матеріалів з метою	Відсутні
07.10	Інші земельні сервітути	Відсутні
08	Право користування чужою земельною ділянкою для забудови (суперфішій)	Відсутні
09	Право користування чужою земельною ділянкою для сільськогосподарських потреб	Відсутні
10	Території та об'єкти природно-заповідного фонду	Відсутні
10.1	Національні природні парки	Відсутні
10.2	Біосферні заповідники	Відсутні
10.3	Регіональні ландшафтні парки	Відсутні
10.4	Заказники	Відсутні
10.5	Пам'ятки природи	Відсутні
10.6	Заповідні урочища	Відсутні
10.7	Парки-пам'ятки садово-паркового мистецтва	Відсутні
10.8	Заповідні зони національних природних парків	Відсутні
10.9	Зони регульованої рекреації національних природних парків	Відсутні
10.10	Зони стаціонарної рекреації національних природних парків	Відсутні
10.11	Господарські зони національних природних парків	Відсутні
10.12	Заповідні зони біосферних заповідників	Відсутні
10.13	Буферні зони біосферних заповідників	Відсутні
10.14	Зони антропогенних ландшафтів біосферних заповідників	Відсутні
10.15	Зони регульованого заповідного режиму біосферних заповідників	Відсутні
10.16	Заповідні зони регіональних ландшафтних парків	Відсутні
10.17	Зони регульованої рекреації регіональних ландшафтних парків	Відсутні
10.18	Зони стаціонарної рекреації регіональних ландшафтних парків	Відсутні
10.19	Господарські зони регіональних ландшафтних парків	Відсутні
10.20	Заповідні зони парків - пам'яток садово – паркового мистецтва	Відсутні
10.21	Експозиційні зони парків – пам'яток садово – паркового мистецтва	Відсутні
10.22	Наукові зони парків – пам'яток садово – паркового мистецтва	Відсутні
10.23	Адміністративно – господарські зони парків – пам'яток садово – паркового мистецтва	Відсутні
10.24	Охоронні зони територій та об'єктів природно – заповідного фонду	Відсутні
10.25	Території, зарезервовані з метою наступного заповідання	Відсутні

Виконав

Швець Л.М.

Перелік обмежень та сервітутів у використанні земельної ділянки

Місце розташування земельної ділянки: Іванівська сільська рада Покровський район
Донецька область

Замовник: Головне управління Держгеокадастру у Донецькій області

Площа земельної ділянки: 3,4447 га

Цільове призначення земельної ділянки: 16.00 – землі запасу (земельні ділянки кожної категорії земель, які ненадані у власність або користування громадянам чи юридичним особам)

Категорія земель згідно зі статтею 19 Земельного кодексу України: землі сільськогосподарського призначення

Відповідно до Закону України "Про землеустрій", Закону України "Про Державний земельний кадастр", додатку 6 до Порядку ведення Державного земельного кадастру, затвердженого постановою Кабінету Міністрів України від 17.10.2012 року № 1051, встановлено обмеження що до використання земельної ділянки:

Наявність обмежень та обтяжень у використанні земельної ділянки:

Код	Назва	Площа,
01	Охоронна зона	Відсутні
01.01	Охоронна зона навколо об'єкта природно-заповідного фонду	Відсутні
01.02	Охоронна зона навколо об'єкта культурної спадщини	Відсутні
01.03	Охоронна зона навколо (вздовж) об'єкта транспорту	Відсутні
01.04	Охоронна зона навколо (вздовж) об'єкта зв'язку	Відсутні
01.05	Охоронна зона навколо (вздовж) об'єкта енергетичної системи	Відсутні
01.06	Охоронна зона навколо об'єкта гідрометеорологічної діяльності	Відсутні
01.07	Охоронна зона навколо геодезичного пункту	Відсутні
01.08	Охоронна зона навколо інженерних комунікацій	Відсутні
01.09	Охоронна зона навколо промислового об'єкта	Відсутні
02	Зона санітарної охорони	Відсутні
02.01	Зона санітарної охорони джерел та об'єктів централізованого питного водопостачання	Відсутні
02.01.	Перший пояс зони санітарної охорони джерел та об'єктів централізованого питного	Відсутні
02.01.	Другий пояс зони санітарної охорони джерел та об'єктів централізованого питного	Відсутні
02.01.	Третій пояс зони санітарної охорони джерел та об'єктів централізованого питного	Відсутні
02.02	Округ санітарної охорони курортів	Відсутні
02.02.	Перша зона округу санітарної охорони курорту (зона суворого режиму)	Відсутні
02.02.	Друга зона округу санітарної охорони курорту (зона обмежень)	Відсутні
02.02.	Третя зона округу санітарної охорони курорту (зона спостережень)	Відсутні
03	Санітарно-захисна зона навколо об'єкта	3,4447
04	Зона особливого режиму використання земель	Відсутні
04.01	Прикордонна смуга	Відсутні
04.02	Зона особливого режиму використання земель навколо військової частини, інших військових	Відсутні
04.03	Зона особливого режиму використання земель навколо військових об'єктів	Відсутні
05	Водоохоронне обмеження	Відсутні
05.01	Водоохоронна зона	Відсутні
05.02	Прибережна захисна смуга вздовж річок, навколо водойм та на островах	Відсутні
05.03	Прибережна захисна смуга вздовж морів, морських заток і лиманів та на островах у внутрішніх	Відсутні
05.04	Берегова смуга водних шляхів	Відсутні
05.05	Смуга відведення	Відсутні
05.06	Пляжна зона	Відсутні

06	Інше обмеження	Відсутні
06.01	Зона особливого режиму забудови	Відсутні
06.02	Зона радіоактивно забрудненої території	Відсутні
06.03	Зона надзвичайної екологічної ситуації	Відсутні
06.04	Умова додержання природоохоронних вимог або виконання визначених робіт	Відсутні
07	Земельні сервітути	Відсутні
07.01	Право проходу та проїзду на велосипеді	Відсутні
07.02	Право проїзду на транспортному засобі по наявному шляху	Відсутні
07.03	Право прокладення та експлуатації ліній електропередачі, зв'язку, трубопроводів, інших	Відсутні
07.04	Право прокладати на свою земельну ділянку водопровід із чужої природної водойми або через	Відсутні
07.05	Право відводу води із своєї земельної ділянки на сусідню або через сусідню земельну ділянку	Відсутні
07.06	Право забору води з природної водойми, розташованої на сусідній земельній ділянці, та право	Відсутні
07.07	Право поїти свою худобу із природної водойми, розташованої на сусідній земельній ділянці, та	Відсутні
07.08	Право прогону худоби по наявному шляху	Відсутні
07.09	Право встановлення будівельних розташувань та складування будівельних матеріалів з метою	Відсутні
07.10	Інші земельні сервітути	Відсутні
08	Право користування чужою земельною ділянкою для забудови (суперфіції)	Відсутні
09	Право користування чужою земельною ділянкою для сільськогосподарських потреб	Відсутні
10	Території та об'єкти природно-заповідного фонду	Відсутні
10.1	Національні природні парки	Відсутні
10.2	Біосферні заповідники	Відсутні
10.3	Регіональні ландшафтні парки	Відсутні
10.4	Заказники	Відсутні
10.5	Пам'ятки природи	Відсутні
10.6	Заповідні урочища	Відсутні
10.7	Парки-пам'ятки садово-паркового мистецтва	Відсутні
10.8	Заповідні зони національних природних парків	Відсутні
10.9	Зони регульованої рекреації національних природних парків	Відсутні
10.10	Зони стаціонарної рекреації національних природних парків	Відсутні
10.11	Господарські зони національних природних парків	Відсутні
10.12	Заповідні зони біосферних заповідників	Відсутні
10.13	Буферні зони біосферних заповідників	Відсутні
10.14	Зони антропогенних ландшафтів біосферних заповідників	Відсутні
10.15	Зони регульованого заповідного режиму біосферних заповідників	Відсутні
10.16	Заповідні зони регіональних ландшафтних парків	Відсутні
10.17	Зони регульованої рекреації регіональних ландшафтних парків	Відсутні
10.18	Зони стаціонарної рекреації регіональних ландшафтних парків	Відсутні
10.19	Господарські зони регіональних ландшафтних парків	Відсутні
10.20	Заповідні зони парків - пам'яток садово – паркового мистецтва	Відсутні
10.21	Експозиційні зони парків – пам'яток садово – паркового мистецтва	Відсутні
10.22	Наукові зони парків – пам'яток садово – паркового мистецтва	Відсутні
10.23	Адміністративно – господарські зони парків – пам'яток садово – паркового мистецтва	Відсутні
10.24	Охоронні зони територій та об'єктів природно – заповідного фонду	Відсутні
10.25	Території, зарезервовані з метою наступного заповідання	Відсутні

Виконав

Швець Л.М.

Перелік обмежень та сервітутів у використанні земельної ділянки

Місце розташування земельної ділянки: Іванівська сільська рада Покровський район
Донецька область

Замовник: Головне управління Держгеокадастру у Донецькій області

Площа земельної ділянки: 1,4328 га

Цільове призначення земельної ділянки: 16.00 – землі запасу (земельні ділянки кожної категорії земель, які ненадані у власність або користування громадянам чи юридичним особам)

Категорія земель згідно зі статтею 19 Земельного кодексу України: землі сільськогосподарського призначення

Відповідно до Закону України "Про землеустрій", Закону України "Про Державний земельний кадастр", додатку 6 до Порядку ведення Державного земельного кадастру, затвердженого постановою Кабінету Міністрів України від 17.10.2012 року № 1051, не встановлено обмеження що до використання земельної ділянки:

Наявність обмежень та обтяжень у використанні земельної ділянки:

Код	Назва	Площа.
01	Охоронна зона	Відсутні
01.01	Охоронна зона навколо об'єкта природно-заповідного фонду	Відсутні
01.02	Охоронна зона навколо об'єкта культурної спадщини	Відсутні
01.03	Охоронна зона навколо (вздовж) об'єкта транспорту	Відсутні
01.04	Охоронна зона навколо (вздовж) об'єкта зв'язку	Відсутні
01.05	Охоронна зона навколо (вздовж) об'єкта енергетичної системи	Відсутні
01.06	Охоронна зона навколо об'єкта гідрометеорологічної діяльності	Відсутні
01.07	Охоронна зона навколо геодезичного пункту	Відсутні
01.08	Охоронна зона навколо інженерних комунікацій	Відсутні
01.09	Охоронна зона навколо промислового об'єкта	Відсутні
02	Зона санітарної охорони	Відсутні
02.01	Зона санітарної охорони джерел та об'єктів централізованого питного водопостачання	Відсутні
02.01.	Перший пояс зони санітарної охорони джерел та об'єктів централізованого питного	Відсутні
02.01.	Другий пояс зони санітарної охорони джерел та об'єктів централізованого питного	Відсутні
02.01.	Третій пояс зони санітарної охорони джерел та об'єктів централізованого питного	Відсутні
02.02	Округ санітарної охорони курортів	Відсутні
02.02.	Перша зона округу санітарної охорони курорту (зона суворого режиму)	Відсутні
02.02.	Друга зона округу санітарної охорони курорту (зона обмежень)	Відсутні
02.02.	Третя зона округу санітарної охорони курорту (зона спостережень)	Відсутні
03	Санітарно-захисна зона навколо об'єкта	Відсутні
04	Зона особливого режиму використання земель	Відсутні
04.01	Прикордонна смуга	Відсутні
04.02	Зона особливого режиму використання земель навколо військової частини, інших військових	Відсутні
04.03	Зона особливого режиму використання земель навколо військових об'єктів	Відсутні
05	Водоохоронне обмеження	Відсутні
05.01	Водоохоронна зона	Відсутні
05.02	Прибережна захисна смуга вздовж річок, навколо водойм та на островах	Відсутні
05.03	Прибережна захисна смуга вздовж морів, морських заток і лиманів та на островах у внутрішніх	Відсутні
05.04	Берегова смуга водних шляхів	Відсутні
05.05	Смуга відведення	Відсутні

05.06	Пляжна зона	Відсутні
06	Інше обмеження	Відсутні
06.01	Зона особливого режиму забудови	Відсутні
06.02	Зона радіоактивно забрудненої території	Відсутні
06.03	Зона надзвичайної екологічної ситуації	Відсутні
06.04	Умова додержання природоохоронних вимог або виконання визначених робіт	Відсутні
07	Земельні сервітути	Відсутні
07.01	Право проходу та проїзду на велосипеді	Відсутні
07.02	Право проїзду на транспортному засобі по наявному шляху	Відсутні
07.03	Право прокладення та експлуатації ліній електропередачі, зв'язку, трубопроводів, інших	Відсутні
07.04	Право прокладати на свою земельну ділянку водопровід із чужої природної водойми або через	Відсутні
07.05	Право відводу води із своєї земельної ділянки на сусідню або через сусідню земельну ділянку	Відсутні
07.06	Право забору води з природної водойми, розташованої на сусідній земельній ділянці, та право	Відсутні
07.07	Право поїти свою худобу із природної водойми, розташованої на сусідній земельній ділянці, та	Відсутні
07.08	Право прогону худоби по наявному шляху	Відсутні
07.09	Право встановлення будівельних розташувань та складування будівельних матеріалів з метою	Відсутні
07.10	Інші земельні сервітути	Відсутні
08	Право користування чужою земельною ділянкою для забудови (суперфіцій)	Відсутні
09	Право користування чужою земельною ділянкою для сільськогосподарських потреб	Відсутні
10	Території та об'єкти природно-заповідного фонду	Відсутні
10.1	Національні природні парки	Відсутні
10.2	Біосферні заповідники	Відсутні
10.3	Регіональні ландшафтні парки	Відсутні
10.4	Заказники	Відсутні
10.5	Пам'ятки природи	Відсутні
10.6	Заповідні урочища	Відсутні
10.7	Парки-пам'ятки садово-паркового мистецтва	Відсутні
10.8	Заповідні зони національних природних парків	Відсутні
10.9	Зони регульованої рекреації національних природних парків	Відсутні
10.10	Зони стаціонарної рекреації національних природних парків	Відсутні
10.11	Господарські зони національних природних парків	Відсутні
10.12	Заповідні зони біосферних заповідників	Відсутні
10.13	Буферні зони біосферних заповідників	Відсутні
10.14	Зони антропогенних ландшафтів біосферних заповідників	Відсутні
10.15	Зони регульованого заповідного режиму біосферних заповідників	Відсутні
10.16	Заповідні зони регіональних ландшафтних парків	Відсутні
10.17	Зони регульованої рекреації регіональних ландшафтних парків	Відсутні
10.18	Зони стаціонарної рекреації регіональних ландшафтних парків	Відсутні
10.19	Господарські зони регіональних ландшафтних парків	Відсутні
10.20	Заповідні зони парків - пам'яток садово – паркового мистецтва	Відсутні
10.21	Експозиційні зони парків – пам'яток садово – паркового мистецтва	Відсутні
10.22	Наукові зони парків – пам'яток садово – паркового мистецтва	Відсутні
10.23	Адміністративно – господарські зони парків – пам'яток садово – паркового мистецтва	Відсутні
10.24	Охоронні зони територій та об'єктів природно – заповідного фонду	Відсутні
10.25	Території, зарезервовані з метою наступного заповідання	Відсутні

Виконав

Швець Л.М.

Перелік обмежень та сервітутів у використанні земельної ділянки

Місце розташування земельної ділянки: Іванівська сільська рада Покровський район Донецька область

Замовник: Головне управління Держгеокадастру у Донецькій області

Площа земельної ділянки: 2.6178 га

Цільове призначення земельної ділянки: 16.00 – землі запасу (земельні ділянки кожної категорії земель, які ненадані у власність або користування громадянам чи юридичним особам)

Категорія земель згідно зі статтею 19 Земельного кодексу України: землі сільськогосподарського призначення

Відповідно до Закону України "Про землеустрій", Закону України "Про Державний земельний кадастр", додатку 6 до Порядку ведення Державного земельного кадастру, затвердженого постановою Кабінету Міністрів України від 17.10.2012 року № 1051, не встановлено обмеження що до використання земельної ділянки:

Наявність обмежень та обтяжень у використанні земельної ділянки:

Код	Назва	Площа.
01	Охоронна зона	Відсутні
01.01	Охоронна зона навколо об'єкта природно-заповідного фонду	Відсутні
01.02	Охоронна зона навколо об'єкта культурної спадщини	Відсутні
01.03	Охоронна зона навколо (вздовж) об'єкта транспорту	Відсутні
01.04	Охоронна зона навколо (вздовж) об'єкта зв'язку	Відсутні
01.05	Охоронна зона навколо (вздовж) об'єкта енергетичної системи	Відсутні
01.06	Охоронна зона навколо об'єкта гідрометеорологічної діяльності	Відсутні
01.07	Охоронна зона навколо геодезичного пункту	Відсутні
01.08	Охоронна зона навколо інженерних комунікацій	Відсутні
01.09	Охоронна зона навколо промислового об'єкта	Відсутні
02	Зона санітарної охорони	Відсутні
02.01	Зона санітарної охорони джерел та об'єктів централізованого питного водопостачання	Відсутні
02.01.	Перший пояс зони санітарної охорони джерел та об'єктів централізованого питного	Відсутні
02.01.	Другий пояс зони санітарної охорони джерел та об'єктів централізованого питного	Відсутні
02.01.	Третій пояс зони санітарної охорони джерел та об'єктів централізованого питного	Відсутні
02.02	Округ санітарної охорони курортів	Відсутні
02.02.	Перша зона округу санітарної охорони курорту (зона суворого режиму)	Відсутні
02.02.	Друга зона округу санітарної охорони курорту (зона обмежень)	Відсутні
02.02.	Третя зона округу санітарної охорони курорту (зона спостережень)	Відсутні
03	Санітарно-захисна зона навколо об'єкта	Відсутні
04	Зона особливого режиму використання земель	Відсутні
04.01	Прикордонна смуга	Відсутні
04.02	Зона особливого режиму використання земель навколо військової частини, інших військових	Відсутні
04.03	Зона особливого режиму використання земель навколо військових об'єктів	Відсутні
05	Водоохоронне обмеження	Відсутні
05.01	Водоохоронна зона	Відсутні
05.02	Прибережна захисна смуга вздовж річок, навколо водойм та на островах	Відсутні
05.03	Прибережна захисна смуга вздовж морів, морських заток і лиманів та на островах у внутрішніх	Відсутні
05.04	Берегова смуга водних шляхів	Відсутні
05.05	Смуга відведення	Відсутні

05.06	Пляжна зона	Відсутні
06	Інше обмеження	Відсутні
06.01	Зона особливого режиму забудови	Відсутні
06.02	Зона радіоактивно забрудненої території	Відсутні
06.03	Зона надзвичайної екологічної ситуації	Відсутні
06.04	Умова додержання природоохоронних вимог або виконання визначених робіт	Відсутні
07	Земельні сервітути	Відсутні
07.01	Право проходу та проїзду на велосипеді	Відсутні
07.02	Право проїзду на транспортному засобі по наявному шляху	Відсутні
07.03	Право прокладення та експлуатації ліній електропередачі, зв'язку, трубопроводів, інших	Відсутні
07.04	Право прокладати на свою земельну ділянку водопровід із чужої природної водойми або через	Відсутні
07.05	Право відводу води із своєї земельної ділянки на сусідню або через сусідню земельну ділянку	Відсутні
07.06	Право забору води з природної водойми, розташованої на сусідній земельній ділянці, та право	Відсутні
07.07	Право поїти свою худобу із природної водойми, розташованої на сусідній земельній ділянці, та	Відсутні
07.08	Право прогону худоби по наявному шляху	Відсутні
07.09	Право встановлення будівельних розташувань та складування будівельних матеріалів з метою	Відсутні
07.10	Інші земельні сервітути	Відсутні
08	Право користування чужою земельною ділянкою для забудови (суперфішій)	Відсутні
09	Право користування чужою земельною ділянкою для сільськогосподарських потреб	Відсутні
10	Території та об'єкти природно-заповідного фонду	Відсутні
10.1	Національні природні парки	Відсутні
10.2	Біосферні заповідники	Відсутні
10.3	Регіональні ландшафтні парки	Відсутні
10.4	Заказники	Відсутні
10.5	Пам'ятки природи	Відсутні
10.6	Заповідні урочища	Відсутні
10.7	Парки-пам'ятки садово-паркового мистецтва	Відсутні
10.8	Заповідні зони національних природних парків	Відсутні
10.9	Зони регульованої рекреації національних природних парків	Відсутні
10.10	Зони стаціонарної рекреації національних природних парків	Відсутні
10.11	Господарські зони національних природних парків	Відсутні
10.12	Заповідні зони біосферних заповідників	Відсутні
10.13	Буферні зони біосферних заповідників	Відсутні
10.14	Зони антропогенних ландшафтів біосферних заповідників	Відсутні
10.15	Зони регульованого заповідного режиму біосферних заповідників	Відсутні
10.16	Заповідні зони регіональних ландшафтних парків	Відсутні
10.17	Зони регульованої рекреації регіональних ландшафтних парків	Відсутні
10.18	Зони стаціонарної рекреації регіональних ландшафтних парків	Відсутні
10.19	Господарські зони регіональних ландшафтних парків	Відсутні
10.20	Заповідні зони парків - пам'яток садово – паркового мистецтва	Відсутні
10.21	Експозиційні зони парків – пам'яток садово – паркового мистецтва	Відсутні
10.22	Наукові зони парків – пам'яток садово – паркового мистецтва	Відсутні
10.23	Адміністративно – господарські зони парків – пам'яток садово – паркового мистецтва	Відсутні
10.24	Охоронні зони територій та об'єктів природно – заповідного фонду	Відсутні
10.25	Території, зарезервовані з метою наступного заповідання	Відсутні

Виконав

Швец Л.М.

Перелік обмежень та сервітутів у використанні земельної ділянки

Місце розташування земельної ділянки: Іванівська сільська рада Покровський район
Донецька область

Замовник: Головне управління Держгеокадастру у Донецькій області

Площа земельної ділянки: 3,6847 га

Цільове призначення земельної ділянки: 16.00 – землі запасу (земельні ділянки кожної категорії земель, які ненадані у власність або користування громадянам чи юридичним особам)

Категорія земель згідно зі статтею 19 Земельного кодексу України: землі сільськогосподарського призначення

Відповідно до Закону України "Про землеустрій", Закону України "Про Державний земельний кадастр", додатку 6 до Порядку ведення Державного земельного кадастру, затвердженого постановою Кабінету Міністрів України від 17.10.2012 року № 1051, не встановлено обмеження що до використання земельної ділянки:

Наявність обмежень та обтяжень у використанні земельної ділянки:

Код	Назва	Площа.
01	Охоронна зона	Відсутні
01.01	Охоронна зона навколо об'єкта природно-заповідного фонду	Відсутні
01.02	Охоронна зона навколо об'єкта культурної спадщини	Відсутні
01.03	Охоронна зона навколо (вздовж) об'єкта транспорту	Відсутні
01.04	Охоронна зона навколо (вздовж) об'єкта зв'язку	Відсутні
01.05	Охоронна зона навколо (вздовж) об'єкта енергетичної системи	Відсутні
01.06	Охоронна зона навколо об'єкта гідрометеорологічної діяльності	Відсутні
01.07	Охоронна зона навколо геодезичного пункту	Відсутні
01.08	Охоронна зона навколо інженерних комунікацій	Відсутні
01.09	Охоронна зона навколо промислового об'єкта	Відсутні
02	Зона санітарної охорони	Відсутні
02.01	Зона санітарної охорони джерел та об'єктів централізованого питного водопостачання	Відсутні
02.01.	Перший пояс зони санітарної охорони джерел та об'єктів централізованого питного	Відсутні
02.01.	Другий пояс зони санітарної охорони джерел та об'єктів централізованого питного	Відсутні
02.01.	Третій пояс зони санітарної охорони джерел та об'єктів централізованого питного	Відсутні
02.02	Округ санітарної охорони курортів	Відсутні
02.02.	Перша зона округу санітарної охорони курорту (зона суворого режиму)	Відсутні
02.02.	Друга зона округу санітарної охорони курорту (зона обмежень)	Відсутні
02.02.	Третя зона округу санітарної охорони курорту (зона спостережень)	Відсутні
03	Санітарно-захисна зона навколо об'єкта	Відсутні
04	Зона особливого режиму використання земель	Відсутні
04.01	Прикордонна смуга	Відсутні
04.02	Зона особливого режиму використання земель навколо військової частини, інших військових	Відсутні
04.03	Зона особливого режиму використання земель навколо військових об'єктів	Відсутні
05	Водоохоронне обмеження	Відсутні
05.01	Водоохоронна зона	Відсутні
05.02	Прибережна захисна смуга вздовж річок, навколо водойм та на островах	Відсутні
05.03	Прибережна захисна смуга вздовж морів, морських заток і лиманів та на островах у внутрішніх	Відсутні
05.04	Берегова смуга водних шляхів	Відсутні
05.05	Смуга відведення	Відсутні

05.06	Пляжна зона	Відсутні
06	Інше обмеження	Відсутні
06.01	Зона особливого режиму забудови	Відсутні
06.02	Зона радіоактивно забрудненої території	Відсутні
06.03	Зона надзвичайної екологічної ситуації	Відсутні
06.04	Умова додержання природоохоронних вимог або виконання визначених робіт	Відсутні
07	Земельні сервітути	Відсутні
07.01	Право проходу та проїзду на велосипеді	Відсутні
07.02	Право проїзду на транспортному засобі по наявному шляху	Відсутні
07.03	Право прокладення та експлуатації ліній електропередачі, зв'язку, трубопроводів, інших	Відсутні
07.04	Право прокладати на свою земельну ділянку водопровід із чужої природної водойми або через	Відсутні
07.05	Право відводу води із своєї земельної ділянки на сусідню або через сусідню земельну ділянку	Відсутні
07.06	Право забору води з природної водойми, розташованої на сусідній земельній ділянці, та право	Відсутні
07.07	Право поїти свою худобу із природної водойми, розташованої на сусідній земельній ділянці, та	Відсутні
07.08	Право прогону худоби по наявному шляху	Відсутні
07.09	Право встановлення будівельних розташувань та складування будівельних матеріалів з метою	Відсутні
07.10	Інші земельні сервітути	Відсутні
08	Право користування чужою земельною ділянкою для забудови (суперфіцій)	Відсутні
09	Право користування чужою земельною ділянкою для сільськогосподарських потреб	Відсутні
10	Території та об'єкти природно-заповідного фонду	Відсутні
10.1	Національні природні парки	Відсутні
10.2	Біосферні заповідники	Відсутні
10.3	Регіональні ландшафтні парки	Відсутні
10.4	Заказники	Відсутні
10.5	Пам'ятки природи	Відсутні
10.6	Заповідні урочища	Відсутні
10.7	Парки-пам'ятки садово-паркового мистецтва	Відсутні
10.8	Заповідні зони національних природних парків	Відсутні
10.9	Зони регульованої рекреації національних природних парків	Відсутні
10.10	Зони стаціонарної рекреації національних природних парків	Відсутні
10.11	Господарські зони національних природних парків	Відсутні
10.12	Заповідні зони біосферних заповідників	Відсутні
10.13	Буферні зони біосферних заповідників	Відсутні
10.14	Зони антропогенних ландшафтів біосферних заповідників	Відсутні
10.15	Зони регульованого заповідного режиму біосферних заповідників	Відсутні
10.16	Заповідні зони регіональних ландшафтних парків	Відсутні
10.17	Зони регульованої рекреації регіональних ландшафтних парків	Відсутні
10.18	Зони стаціонарної рекреації регіональних ландшафтних парків	Відсутні
10.19	Господарські зони регіональних ландшафтних парків	Відсутні
10.20	Заповідні зони парків - пам'яток садово – паркового мистецтва	Відсутні
10.21	Експозиційні зони парків – пам'яток садово – паркового мистецтва	Відсутні
10.22	Наукові зони парків – пам'яток садово – паркового мистецтва	Відсутні
10.23	Адміністративно – господарські зони парків – пам'яток садово – паркового мистецтва	Відсутні
10.24	Охоронні зони територій та об'єктів природно – заповідного фонду	Відсутні
10.25	Території, зарезервовані з метою наступного заповідання	Відсутні

Виконав

Швець Л.М.

Перелік обмежень та сервітутів у використанні земельної ділянки

Місце розташування земельної ділянки: Іванівська сільська рада Покровський район
Донецька область

Замовник: Головне управління Держгеокадастру у Донецькій області

Площа земельної ділянки: 9,2976 га

Цільове призначення земельної ділянки: 16.00 – землі запасу (земельні ділянки кожної категорії земель, які ненадані у власність або користування громадянам чи юридичним особам)

Категорія земель згідно зі статтею 19 Земельного кодексу України: землі сільськогосподарського призначення

Відповідно до Закону України "Про землеустрій", Закону України "Про Державний земельний кадастр", додатку 6 до Порядку ведення Державного земельного кадастру, затвердженого постановою Кабінету Міністрів України від 17.10.2012 року № 1051, не встановлено обмеження що до використання земельної ділянки:

Наявність обмежень та обтяжень у використанні земельної ділянки:

Код	Назва	Площа.
01	Охоронна зона	Відсутні
01.01	Охоронна зона навколо об'єкта природно-заповідного фонду	Відсутні
01.02	Охоронна зона навколо об'єкта культурної спадщини	Відсутні
01.03	Охоронна зона навколо (вздовж) об'єкта транспорту	Відсутні
01.04	Охоронна зона навколо (вздовж) об'єкта зв'язку	Відсутні
01.05	Охоронна зона навколо (вздовж) об'єкта енергетичної системи	Відсутні
01.06	Охоронна зона навколо об'єкта гідрометеорологічної діяльності	Відсутні
01.07	Охоронна зона навколо геодезичного пункту	Відсутні
01.08	Охоронна зона навколо інженерних комунікацій	Відсутні
01.09	Охоронна зона навколо промислового об'єкта	Відсутні
02	Зона санітарної охорони	Відсутні
02.01	Зона санітарної охорони джерел та об'єктів централізованого питного водопостачання	Відсутні
02.01.	Перший пояс зони санітарної охорони джерел та об'єктів централізованого питного	Відсутні
02.01.	Другий пояс зони санітарної охорони джерел та об'єктів централізованого питного	Відсутні
02.01.	Третій пояс зони санітарної охорони джерел та об'єктів централізованого питного	Відсутні
02.02	Округ санітарної охорони курортів	Відсутні
02.02.	Перша зона округу санітарної охорони курорту (зона суворого режиму)	Відсутні
02.02.	Друга зона округу санітарної охорони курорту (зона обмежень)	Відсутні
02.02.	Третя зона округу санітарної охорони курорту (зона спостережень)	Відсутні
03	Санітарно-захисна зона навколо об'єкта	Відсутні
04	Зона особливого режиму використання земель	Відсутні
04.01	Прикордонна смуга	Відсутні
04.02	Зона особливого режиму використання земель навколо військової частини, інших військових	Відсутні
04.03	Зона особливого режиму використання земель навколо військових об'єктів	Відсутні
05	Водоохоронне обмеження	Відсутні
05.01	Водоохоронна зона	Відсутні
05.02	Прибережна захисна смуга вздовж річок, навколо водойм та на островах	Відсутні
05.03	Прибережна захисна смуга вздовж морів, морських заток і лиманів та на островах у внутрішніх	Відсутні
05.04	Берегова смуга водних шляхів	Відсутні
05.05	Смуга відведення	Відсутні

05.06	Пляжна зона	Відсутні
06	Інше обмеження	Відсутні
06.01	Зона особливого режиму забудови	Відсутні
06.02	Зона радіоактивно забрудненої території	Відсутні
06.03	Зона надзвичайної екологічної ситуації	Відсутні
06.04	Умова додержання природоохоронних вимог або виконання визначених робіт	Відсутні
07	Земельні сервітути	Відсутні
07.01	Право проходу та проїзду на велосипеді	Відсутні
07.02	Право проїзду на транспортному засобі по наявному шляху	Відсутні
07.03	Право прокладення та експлуатації ліній електропередачі, зв'язку, трубопроводів, інших	Відсутні
07.04	Право прокладати на свою земельну ділянку водопровід із чужої природної водойми або через	Відсутні
07.05	Право відводу води із своєї земельної ділянки на сусідню або через сусідню земельну ділянку	Відсутні
07.06	Право забору води з природної водойми, розташованої на сусідній земельній ділянці, та право	Відсутні
07.07	Право поїти свою худобу із природної водойми, розташованої на сусідній земельній ділянці, та	Відсутні
07.08	Право прогону худоби по наявному шляху	Відсутні
07.09	Право встановлення будівельних розташувань та складування будівельних матеріалів з метою	Відсутні
07.10	Інші земельні сервітути	Відсутні
08	Право користування чужою земельною ділянкою для забудови (суперфіцій)	Відсутні
09	Право користування чужою земельною ділянкою для сільськогосподарських потреб	Відсутні
10	Території та об'єкти природно-заповідного фонду	Відсутні
10.1	Національні природні парки	Відсутні
10.2	Біосферні заповідники	Відсутні
10.3	Регіональні ландшафтні парки	Відсутні
10.4	Заказники	Відсутні
10.5	Пам'ятки природи	Відсутні
10.6	Заповідні урочища	Відсутні
10.7	Парки-пам'ятки садово-паркового мистецтва	Відсутні
10.8	Заповідні зони національних природних парків	Відсутні
10.9	Зони регульованої рекреації національних природних парків	Відсутні
10.10	Зони стаціонарної рекреації національних природних парків	Відсутні
10.11	Господарські зони національних природних парків	Відсутні
10.12	Заповідні зони біосферних заповідників	Відсутні
10.13	Буферні зони біосферних заповідників	Відсутні
10.14	Зони антропогенних ландшафтів біосферних заповідників	Відсутні
10.15	Зони регульованого заповідного режиму біосферних заповідників	Відсутні
10.16	Заповідні зони регіональних ландшафтних парків	Відсутні
10.17	Зони регульованої рекреації регіональних ландшафтних парків	Відсутні
10.18	Зони стаціонарної рекреації регіональних ландшафтних парків	Відсутні
10.19	Господарські зони регіональних ландшафтних парків	Відсутні
10.20	Заповідні зони парків - пам'яток садово – паркового мистецтва	Відсутні
10.21	Експозиційні зони парків – пам'яток садово – паркового мистецтва	Відсутні
10.22	Наукові зони парків – пам'яток садово – паркового мистецтва	Відсутні
10.23	Адміністративно – господарські зони парків – пам'яток садово – паркового мистецтва	Відсутні
10.24	Охоронні зони територій та об'єктів природно – заповідного фонду	Відсутні
10.25	Території, зарезервовані з метою наступного заповідання	Відсутні

Виконав

Швець Л.М.

Перелік обмежень та сервітутів у використанні земельної ділянки

Місце розташування земельної ділянки: Іванівська сільська рада Покровський район
Донецька область

Замовник: Головне управління Держгеокадастру у Донецькій області

Площа земельної ділянки: 10,3582 га

Цільове призначення земельної ділянки: 16.00 – землі запасу (земельні ділянки кожної категорії земель, які ненадані у власність або користування громадянам чи юридичним особам)

Категорія земель згідно зі статтею 19 Земельного кодексу України: землі сільськогосподарського призначення

Відповідно до Закону України "Про землеустрій", Закону України "Про Державний земельний кадастр", додатку 6 до Порядку ведення Державного земельного кадастру, затвердженого постановою Кабінету Міністрів України від 17.10.2012 року № 1051, не встановлено обмеження що до використання земельної ділянки:

Наявність обмежень та обтяжень у використанні земельної ділянки:

Код	Назва	Площа.
01	Охоронна зона	Відсутні
01.01	Охоронна зона навколо об'єкта природно-заповідного фонду	Відсутні
01.02	Охоронна зона навколо об'єкта культурної спадщини	Відсутні
01.03	Охоронна зона навколо (вздовж) об'єкта транспорту	Відсутні
01.04	Охоронна зона навколо (вздовж) об'єкта зв'язку	Відсутні
01.05	Охоронна зона навколо (вздовж) об'єкта енергетичної системи	Відсутні
01.06	Охоронна зона навколо об'єкта гідрометеорологічної діяльності	Відсутні
01.07	Охоронна зона навколо геодезичного пункту	Відсутні
01.08	Охоронна зона навколо інженерних комунікацій	Відсутні
01.09	Охоронна зона навколо промислового об'єкта	Відсутні
02	Зона санітарної охорони	Відсутні
02.01	Зона санітарної охорони джерел та об'єктів централізованого питного водопостачання	Відсутні
02.01.	Перший пояс зони санітарної охорони джерел та об'єктів централізованого питного	Відсутні
02.01.	Другий пояс зони санітарної охорони джерел та об'єктів централізованого питного	Відсутні
02.01.	Третій пояс зони санітарної охорони джерел та об'єктів централізованого питного	Відсутні
02.02	Округ санітарної охорони курортів	Відсутні
02.02.	Перша зона округу санітарної охорони курорту (зона суворого режиму)	Відсутні
02.02.	Друга зона округу санітарної охорони курорту (зона обмежень)	Відсутні
02.02.	Третя зона округу санітарної охорони курорту (зона спостережень)	Відсутні
03	Санітарно-захисна зона навколо об'єкта	Відсутні
04	Зона особливого режиму використання земель	Відсутні
04.01	Прикордонна смуга	Відсутні
04.02	Зона особливого режиму використання земель навколо військової частини, інших військових	Відсутні
04.03	Зона особливого режиму використання земель навколо військових об'єктів	Відсутні
05	Водоохоронне обмеження	Відсутні
05.01	Водоохоронна зона	Відсутні
05.02	Прибережна захисна смуга вздовж річок, навколо водойм та на островах	Відсутні
05.03	Прибережна захисна смуга вздовж морів, морських заток і лиманів та на островах у внутрішніх	Відсутні
05.04	Берегова смуга водних шляхів	Відсутні
05.05	Смуга відведення	Відсутні

05.06	Пляжна зона	Відсутні
06	Інше обмеження	Відсутні
06.01	Зона особливого режиму забудови	Відсутні
06.02	Зона радіоактивно забрудненої території	Відсутні
06.03	Зона надзвичайної екологічної ситуації	Відсутні
06.04	Умова додержання природоохоронних вимог або виконання визначених робіт	Відсутні
07	Земельні сервітути	Відсутні
07.01	Право проходу та проїзду на велосипеді	Відсутні
07.02	Право проїзду на транспортному засобі по наявному шляху	Відсутні
07.03	Право прокладення та експлуатації ліній електропередачі, зв'язку, трубопроводів, інших	Відсутні
07.04	Право прокладати на свою земельну ділянку водопровід із чужої природної водойми або через	Відсутні
07.05	Право відводу води із своєї земельної ділянки на сусідню або через сусідню земельну ділянку	Відсутні
07.06	Право забору води з природної водойми, розташованої на сусідній земельній ділянці, та право	Відсутні
07.07	Право поїти свою худобу із природної водойми, розташованої на сусідній земельній ділянці, та	Відсутні
07.08	Право прогону худоби по наявному шляху	Відсутні
07.09	Право встановлення будівельних розташувань та складування будівельних матеріалів з метою	Відсутні
07.10	Інші земельні сервітути	Відсутні
08	Право користування чужою земельною ділянкою для забудови (суперфісії)	Відсутні
09	Право користування чужою земельною ділянкою для сільськогосподарських потреб	Відсутні
10	Території та об'єкти природно-заповідного фонду	Відсутні
10.1	Національні природні парки	Відсутні
10.2	Біосферні заповідники	Відсутні
10.3	Регіональні ландшафтні парки	Відсутні
10.4	Заказники	Відсутні
10.5	Пам'ятки природи	Відсутні
10.6	Заповідні урочища	Відсутні
10.7	Парки-пам'ятки садово-паркового мистецтва	Відсутні
10.8	Заповідні зони національних природних парків	Відсутні
10.9	Зони регульованої рекреації національних природних парків	Відсутні
10.10	Зони стаціонарної рекреації національних природних парків	Відсутні
10.11	Господарські зони національних природних парків	Відсутні
10.12	Заповідні зони біосферних заповідників	Відсутні
10.13	Буферні зони біосферних заповідників	Відсутні
10.14	Зони антропогенних ландшафтів біосферних заповідників	Відсутні
10.15	Зони регульованого заповідного режиму біосферних заповідників	Відсутні
10.16	Заповідні зони регіональних ландшафтних парків	Відсутні
10.17	Зони регульованої рекреації регіональних ландшафтних парків	Відсутні
10.18	Зони стаціонарної рекреації регіональних ландшафтних парків	Відсутні
10.19	Господарські зони регіональних ландшафтних парків	Відсутні
10.20	Заповідні зони парків - пам'яток садово – паркового мистецтва	Відсутні
10.21	Експозиційні зони парків – пам'яток садово – паркового мистецтва	Відсутні
10.22	Наукові зони парків – пам'яток садово – паркового мистецтва	Відсутні
10.23	Адміністративно – господарські зони парків – пам'яток садово – паркового мистецтва	Відсутні
10.24	Охоронні зони територій та об'єктів природно – заповідного фонду	Відсутні
10.25	Території, зарезервовані з метою наступного заповідання	Відсутні

Виконав

Швець Л.М.

Перелік обмежень та сервітутів у використанні земельної ділянки

Місце розташування земельної ділянки: Іванівська сільська рада Покровський район
Донецька область

Замовник: Головне управління Держгеокадастру у Донецькій області

Площа земельної ділянки: 1,3066 га

Цільове призначення земельної ділянки: 16.00 – землі запасу (земельні ділянки кожної категорії земель, які ненадані у власність або користування громадянам чи юридичним особам)

Категорія земель згідно зі статтею 19 Земельного кодексу України: землі сільськогосподарського призначення

Відповідно до Закону України "Про землеустрій", Закону України "Про Державний земельний кадастр", додатку 6 до Порядку ведення Державного земельного кадастру, затвердженого постановою Кабінету Міністрів України від 17.10.2012 року № 1051, не встановлено обмеження що до використання земельної ділянки:

Наявність обмежень та обтяжень у використанні земельної ділянки:

Код	Назва	Площа,
01	Охоронна зона	Відсутні
01.01	Охоронна зона навколо об'єкта природно-заповідного фонду	Відсутні
01.02	Охоронна зона навколо об'єкта культурної спадщини	Відсутні
01.03	Охоронна зона навколо (вздовж) об'єкта транспорту	Відсутні
01.04	Охоронна зона навколо (вздовж) об'єкта зв'язку	Відсутні
01.05	Охоронна зона навколо (вздовж) об'єкта енергетичної системи	Відсутні
01.06	Охоронна зона навколо об'єкта гідрометеорологічної діяльності	Відсутні
01.07	Охоронна зона навколо геодезичного пункту	Відсутні
01.08	Охоронна зона навколо інженерних комунікацій	Відсутні
01.09	Охоронна зона навколо промислового об'єкта	Відсутні
02	Зона санітарної охорони	Відсутні
02.01	Зона санітарної охорони джерел та об'єктів централізованого питного водопостачання	Відсутні
02.01.	Перший пояс зони санітарної охорони джерел та об'єктів централізованого питного	Відсутні
02.01.	Другий пояс зони санітарної охорони джерел та об'єктів централізованого питного	Відсутні
02.01.	Третій пояс зони санітарної охорони джерел та об'єктів централізованого питного	Відсутні
02.02	Округ санітарної охорони курортів	Відсутні
02.02.	Перша зона округу санітарної охорони курорту (зона суворого режиму)	Відсутні
02.02.	Друга зона округу санітарної охорони курорту (зона обмежень)	Відсутні
02.02.	Третя зона округу санітарної охорони курорту (зона спостережень)	Відсутні
03	Санітарно-захисна зона навколо об'єкта	Відсутні
04	Зона особливого режиму використання земель	Відсутні
04.01	Прикордонна смуга	Відсутні
04.02	Зона особливого режиму використання земель навколо військової частини, інших військових	Відсутні
04.03	Зона особливого режиму використання земель навколо військових об'єктів	Відсутні
05	Водоохоронне обмеження	Відсутні
05.01	Водоохоронна зона	Відсутні
05.02	Прибережна захисна смуга вздовж річок, навколо водойм та на островах	Відсутні
05.03	Прибережна захисна смуга вздовж морів, морських заток і лиманів та на островах у внутрішніх	Відсутні
05.04	Берегова смуга водних шляхів	Відсутні
05.05	Смуга відведення	Відсутні

05.06	Пляжна зона	Відсутні
06	Інше обмеження	Відсутні
06.01	Зона особливого режиму забудови	Відсутні
06.02	Зона радіоактивно забрудненої території	Відсутні
06.03	Зона надзвичайної екологічної ситуації	Відсутні
06.04	Умова додержання природоохоронних вимог або виконання визначених робіт	Відсутні
07	Земельні сервітути	Відсутні
07.01	Право проходу та проїзду на велосипеді	Відсутні
07.02	Право проїзду на транспортному засобі по наявному шляху	Відсутні
07.03	Право прокладення та експлуатації ліній електропередачі, зв'язку, трубопроводів, інших	Відсутні
07.04	Право прокладати на свою земельну ділянку водопровід із чужої природної водойми або через	Відсутні
07.05	Право відводу води із своєї земельної ділянки на сусідню або через сусідню земельну ділянку	Відсутні
07.06	Право забору води з природної водойми, розташованої на сусідній земельній ділянці, та право	Відсутні
07.07	Право поїти свою худобу із природної водойми, розташованої на сусідній земельній ділянці, та	Відсутні
07.08	Право прогону худоби по наявному шляху	Відсутні
07.09	Право встановлення будівельних розташувань та складування будівельних матеріалів з метою	Відсутні
07.10	Інші земельні сервітути	Відсутні
08	Право користування чужою земельною ділянкою для забудови (суперфішій)	Відсутні
09	Право користування чужою земельною ділянкою для сільськогосподарських потреб	Відсутні
10	Території та об'єкти природно-заповідного фонду	Відсутні
10.1	Національні природні парки	Відсутні
10.2	Біосферні заповідники	Відсутні
10.3	Регіональні ландшафтні парки	Відсутні
10.4	Заказники	Відсутні
10.5	Пам'ятки природи	Відсутні
10.6	Заповідні урочища	Відсутні
10.7	Парки-пам'ятки садово-паркового мистецтва	Відсутні
10.8	Заповідні зони національних природних парків	Відсутні
10.9	Зони регульованої рекреації національних природних парків	Відсутні
10.10	Зони стаціонарної рекреації національних природних парків	Відсутні
10.11	Господарські зони національних природних парків	Відсутні
10.12	Заповідні зони біосферних заповідників	Відсутні
10.13	Буферні зони біосферних заповідників	Відсутні
10.14	Зони антропогенних ландшафтів біосферних заповідників	Відсутні
10.15	Зони регульованого заповідного режиму біосферних заповідників	Відсутні
10.16	Заповідні зони регіональних ландшафтних парків	Відсутні
10.17	Зони регульованої рекреації регіональних ландшафтних парків	Відсутні
10.18	Зони стаціонарної рекреації регіональних ландшафтних парків	Відсутні
10.19	Господарські зони регіональних ландшафтних парків	Відсутні
10.20	Заповідні зони парків - пам'яток садово – паркового мистецтва	Відсутні
10.21	Експозиційні зони парків – пам'яток садово – паркового мистецтва	Відсутні
10.22	Наукові зони парків – пам'яток садово – паркового мистецтва	Відсутні
10.23	Адміністративно – господарські зони парків – пам'яток садово – паркового мистецтва	Відсутні
10.24	Охоронні зони територій та об'єктів природно – заповідного фонду	Відсутні
10.25	Території, зарезервовані з метою наступного заповідання	Відсутні

Виконав

Швець Л.М.

Перелік обмежень та сервітутів у використанні земельної ділянки

Місце розташування земельної ділянки: Іванівська сільська рада Покровський район
Донецька область

Замовник: Головне управління Держгеокадастру у Донецькій області

Площа земельної ділянки: 4,3035 га

Цільове призначення земельної ділянки: 16.00 – землі запасу (земельні ділянки кожної категорії земель, які ненадані у власність або користування громадянам чи юридичним особам)

Категорія земель згідно зі статтею 19 Земельного кодексу України: землі сільськогосподарського призначення

Відповідно до Закону України "Про землеустрій", Закону України "Про Державний земельний кадастр", додатку 6 до Порядку ведення Державного земельного кадастру, затвердженого постановою Кабінету Міністрів України від 17.10.2012 року № 1051, не встановлено обмеження що до використання земельної ділянки:

Наявність обмежень та обтяжень у використанні земельної ділянки:

Код	Назва	Площа,
01	Охоронна зона	Відсутні
01.01	Охоронна зона навколо об'єкта природно-заповідного фонду	Відсутні
01.02	Охоронна зона навколо об'єкта культурної спадщини	Відсутні
01.03	Охоронна зона навколо (вздовж) об'єкта транспорту	Відсутні
01.04	Охоронна зона навколо (вздовж) об'єкта зв'язку	Відсутні
01.05	Охоронна зона навколо (вздовж) об'єкта енергетичної системи	Відсутні
01.06	Охоронна зона навколо об'єкта гідрометеорологічної діяльності	Відсутні
01.07	Охоронна зона навколо геодезичного пункту	Відсутні
01.08	Охоронна зона навколо інженерних комунікацій	Відсутні
01.09	Охоронна зона навколо промислового об'єкта	Відсутні
02	Зона санітарної охорони	Відсутні
02.01	Зона санітарної охорони джерел та об'єктів централізованого питного водопостачання	Відсутні
02.01.	Перший пояс зони санітарної охорони джерел та об'єктів централізованого питного	Відсутні
02.01.	Другий пояс зони санітарної охорони джерел та об'єктів централізованого питного	Відсутні
02.01.	Третій пояс зони санітарної охорони джерел та об'єктів централізованого питного	Відсутні
02.02	Округ санітарної охорони курортів	Відсутні
02.02.	Перша зона округу санітарної охорони курорту (зона суворого режиму)	Відсутні
02.02.	Друга зона округу санітарної охорони курорту (зона обмежень)	Відсутні
02.02.	Третя зона округу санітарної охорони курорту (зона спостережень)	Відсутні
03	Санітарно-захисна зона навколо об'єкта	Відсутні
04	Зона особливого режиму використання земель	Відсутні
04.01	Прикордонна смуга	Відсутні
04.02	Зона особливого режиму використання земель навколо військової частини, інших військових	Відсутні
04.03	Зона особливого режиму використання земель навколо військових об'єктів	Відсутні
05	Водоохоронне обмеження	Відсутні
05.01	Водоохоронна зона	Відсутні
05.02	Прибережна захисна смуга вздовж річок, навколо водойм та на островах	Відсутні
05.03	Прибережна захисна смуга вздовж морів, морських заток і лиманів та на островах у внутрішніх	Відсутні
05.04	Берегова смуга водних шляхів	Відсутні
05.05	Смуга відведення	Відсутні

05.06	Пляжна зона	Відсутні
06	Інше обмеження	Відсутні
06.01	Зона особливого режиму забудови	Відсутні
06.02	Зона радіоактивно забрудненої території	Відсутні
06.03	Зона надзвичайної екологічної ситуації	Відсутні
06.04	Умова додержання природоохоронних вимог або виконання визначених робіт	Відсутні
07	Земельні сервітути	Відсутні
07.01	Право проходу та проїзду на велосипеді	Відсутні
07.02	Право проїзду на транспортному засобі по наявному шляху	Відсутні
07.03	Право прокладення та експлуатації ліній електропередачі, зв'язку, трубопроводів, інших	Відсутні
07.04	Право прокладати на свою земельну ділянку водопровід із чужої природної водойми або через	Відсутні
07.05	Право відводу води із своєї земельної ділянки на сусідню або через сусідню земельну ділянку	Відсутні
07.06	Право забору води з природної водойми, розташованої на сусідній земельній ділянці, та право	Відсутні
07.07	Право поїти свою худобу із природної водойми, розташованої на сусідній земельній ділянці, та	Відсутні
07.08	Право прогону худоби по наявному шляху	Відсутні
07.09	Право встановлення будівельних розташувань та складування будівельних матеріалів з метою	Відсутні
07.10	Інші земельні сервітути	Відсутні
08	Право користування чужою земельною ділянкою для забудови (суперфіцій)	Відсутні
09	Право користування чужою земельною ділянкою для сільськогосподарських потреб	Відсутні
10	Території та об'єкти природно-заповідного фонду	Відсутні
10.1	Національні природні парки	Відсутні
10.2	Біосферні заповідники	Відсутні
10.3	Регіональні ландшафтні парки	Відсутні
10.4	Заказники	Відсутні
10.5	Пам'ятки природи	Відсутні
10.6	Заповідні урочища	Відсутні
10.7	Парки-пам'ятки садово-паркового мистецтва	Відсутні
10.8	Заповідні зони національних природних парків	Відсутні
10.9	Зони регульованої рекреації національних природних парків	Відсутні
10.10	Зони стаціонарної рекреації національних природних парків	Відсутні
10.11	Господарські зони національних природних парків	Відсутні
10.12	Заповідні зони біосферних заповідників	Відсутні
10.13	Буферні зони біосферних заповідників	Відсутні
10.14	Зони антропогенних ландшафтів біосферних заповідників	Відсутні
10.15	Зони регульованого заповідного режиму біосферних заповідників	Відсутні
10.16	Заповідні зони регіональних ландшафтних парків	Відсутні
10.17	Зони регульованої рекреації регіональних ландшафтних парків	Відсутні
10.18	Зони стаціонарної рекреації регіональних ландшафтних парків	Відсутні
10.19	Господарські зони регіональних ландшафтних парків	Відсутні
10.20	Заповідні зони парків - пам'яток садово – паркового мистецтва	Відсутні
10.21	Експозиційні зони парків – пам'яток садово – паркового мистецтва	Відсутні
10.22	Наукові зони парків – пам'яток садово – паркового мистецтва	Відсутні
10.23	Адміністративно – господарські зони парків – пам'яток садово – паркового мистецтва	Відсутні
10.24	Охоронні зони територій та об'єктів природно – заповідного фонду	Відсутні
10.25	Території, зарезервовані з метою наступного заповідання	Відсутні

Виконав

Швець Л.М.

Перелік обмежень та сервітутів у використанні земельної ділянки

Місце розташування земельної ділянки: Іванівська сільська рада Покровський район
Донецька область

Замовник: Головне управління Держгеокадастру у Донецькій області

Площа земельної ділянки: 5,1070 га

Цільове призначення земельної ділянки: 16.00 – землі запасу (земельні ділянки кожної категорії земель, які ненадані у власність або користування громадянам чи юридичним особам)

Категорія земель згідно зі статтею 19 Земельного кодексу України: землі сільськогосподарського призначення

Відповідно до Закону України "Про землеустрій", Закону України "Про Державний земельний кадастр", додатку 6 до Порядку ведення Державного земельного кадастру, затвердженого постановою Кабінету Міністрів України від 17.10.2012 року № 1051, не встановлено обмеження що до використання земельної ділянки:

Наявність обмежень та обтяжень у використанні земельної ділянки:

Код	Назва	Площа,
01	Охоронна зона	Відсутні
01.01	Охоронна зона навколо об'єкта природно-заповідного фонду	Відсутні
01.02	Охоронна зона навколо об'єкта культурної спадщини	Відсутні
01.03	Охоронна зона навколо (вздовж) об'єкта транспорту	Відсутні
01.04	Охоронна зона навколо (вздовж) об'єкта зв'язку	Відсутні
01.05	Охоронна зона навколо (вздовж) об'єкта енергетичної системи	Відсутні
01.06	Охоронна зона навколо об'єкта гідрометеорологічної діяльності	Відсутні
01.07	Охоронна зона навколо геодезичного пункту	Відсутні
01.08	Охоронна зона навколо інженерних комунікацій	Відсутні
01.09	Охоронна зона навколо промислового об'єкта	Відсутні
02	Зона санітарної охорони	Відсутні
02.01	Зона санітарної охорони джерел та об'єктів централізованого питного водопостачання	Відсутні
02.01.	Перший пояс зони санітарної охорони джерел та об'єктів централізованого питного	Відсутні
02.01.	Другий пояс зони санітарної охорони джерел та об'єктів централізованого питного	Відсутні
02.01.	Третій пояс зони санітарної охорони джерел та об'єктів централізованого питного	Відсутні
02.02	Округ санітарної охорони курортів	Відсутні
02.02.	Перша зона округу санітарної охорони курорту (зона суворого режиму)	Відсутні
02.02.	Друга зона округу санітарної охорони курорту (зона обмежень)	Відсутні
02.02.	Третя зона округу санітарної охорони курорту (зона спостережень)	Відсутні
03	Санітарно-захисна зона навколо об'єкта	Відсутні
04	Зона особливого режиму використання земель	Відсутні
04.01	Прикордонна смуга	Відсутні
04.02	Зона особливого режиму використання земель навколо військової частини, інших військових	Відсутні
04.03	Зона особливого режиму використання земель навколо військових об'єктів	Відсутні
05	Водоохоронне обмеження	Відсутні
05.01	Водоохоронна зона	Відсутні
05.02	Прибережна захисна смуга вздовж річок, навколо водойм та на островах	Відсутні
05.03	Прибережна захисна смуга вздовж морів, морських заток і лиманів та на островах у внутрішніх	Відсутні
05.04	Берегова смуга водних шляхів	Відсутні
05.05	Смуга відведення	Відсутні

05.06	Пляжна зона	Відсутні
06	Інше обмеження	Відсутні
06.01	Зона особливого режиму забудови	Відсутні
06.02	Зона радіоактивно забрудненої території	Відсутні
06.03	Зона надзвичайної екологічної ситуації	Відсутні
06.04	Умова додержання природоохоронних вимог або виконання визначених робіт	Відсутні
07	Земельні сервітути	Відсутні
07.01	Право проходу та проїзду на велосипеді	Відсутні
07.02	Право проїзду на транспортному засобі по наявному шляху	Відсутні
07.03	Право прокладення та експлуатації ліній електропередачі, зв'язку, трубопроводів, інших	Відсутні
07.04	Право прокладати на свою земельну ділянку водопровід із чужої природної водойми або через	Відсутні
07.05	Право відводу води із своєї земельної ділянки на сусідню або через сусідню земельну ділянку	Відсутні
07.06	Право забору води з природної водойми, розташованої на сусідній земельній ділянці, та право	Відсутні
07.07	Право поїти свою худобу із природної водойми, розташованої на сусідній земельній ділянці, та	Відсутні
07.08	Право прогону худоби по наявному шляху	Відсутні
07.09	Право встановлення будівельних розташувань та складування будівельних матеріалів з метою	Відсутні
07.10	Інші земельні сервітути	Відсутні
08	Право користування чужою земельною ділянкою для забудови (суперфіцій)	Відсутні
09	Право користування чужою земельною ділянкою для сільськогосподарських потреб	Відсутні
10	Території та об'єкти природно-заповідного фонду	Відсутні
10.1	Національні природні парки	Відсутні
10.2	Біосферні заповідники	Відсутні
10.3	Регіональні ландшафтні парки	Відсутні
10.4	Заказники	Відсутні
10.5	Пам'ятки природи	Відсутні
10.6	Заповідні урочища	Відсутні
10.7	Парки-пам'ятки садово-паркового мистецтва	Відсутні
10.8	Заповідні зони національних природних парків	Відсутні
10.9	Зони регульованої рекреації національних природних парків	Відсутні
10.10	Зони стаціонарної рекреації національних природних парків	Відсутні
10.11	Господарські зони національних природних парків	Відсутні
10.12	Заповідні зони біосферних заповідників	Відсутні
10.13	Буферні зони біосферних заповідників	Відсутні
10.14	Зони антропогенних ландшафтів біосферних заповідників	Відсутні
10.15	Зони регульованого заповідного режиму біосферних заповідників	Відсутні
10.16	Заповідні зони регіональних ландшафтних парків	Відсутні
10.17	Зони регульованої рекреації регіональних ландшафтних парків	Відсутні
10.18	Зони стаціонарної рекреації регіональних ландшафтних парків	Відсутні
10.19	Господарські зони регіональних ландшафтних парків	Відсутні
10.20	Заповідні зони парків - пам'яток садово – паркового мистецтва	Відсутні
10.21	Експозиційні зони парків – пам'яток садово – паркового мистецтва	Відсутні
10.22	Наукові зони парків – пам'яток садово – паркового мистецтва	Відсутні
10.23	Адміністративно – господарські зони парків – пам'яток садово – паркового мистецтва	Відсутні
10.24	Охоронні зони територій та об'єктів природно – заповідного фонду	Відсутні
10.25	Території, зарезервовані з метою наступного заповідання	Відсутні

Виконав

Швець Л.М.

Перелік обмежень та сервітутів у використанні земельної ділянки

Місце розташування земельної ділянки: Іванівська сільська рада Покровський район
Донецька область

Замовник: Головне управління Держгеокадастру у Донецькій області

Площа земельної ділянки: 4,8377 га

Цільове призначення земельної ділянки: 16.00 – землі запасу (земельні ділянки кожної категорії земель, які ненадані у власність або користування громадянам чи юридичним особам)

Категорія земель згідно зі статтею 19 Земельного кодексу України: землі сільськогосподарського призначення

Відповідно до Закону України "Про землеустрій", Закону України "Про Державний земельний кадастр", додатку 6 до Порядку ведення Державного земельного кадастру, затвердженого постановою Кабінету Міністрів України від 17.10.2012 року № 1051, не встановлено обмеження що до використання земельної ділянки:

Наявність обмежень та обтяжень у використанні земельної ділянки:

Код	Назва	Площа.
01	Охоронна зона	Відсутні
01.01	Охоронна зона навколо об'єкта природно-заповідного фонду	Відсутні
01.02	Охоронна зона навколо об'єкта культурної спадщини	Відсутні
01.03	Охоронна зона навколо (вздовж) об'єкта транспорту	Відсутні
01.04	Охоронна зона навколо (вздовж) об'єкта зв'язку	Відсутні
01.05	Охоронна зона навколо (вздовж) об'єкта енергетичної системи	Відсутні
01.06	Охоронна зона навколо об'єкта гідрометеорологічної діяльності	Відсутні
01.07	Охоронна зона навколо геодезичного пункту	Відсутні
01.08	Охоронна зона навколо інженерних комунікацій	Відсутні
01.09	Охоронна зона навколо промислового об'єкта	Відсутні
02	Зона санітарної охорони	Відсутні
02.01	Зона санітарної охорони джерел та об'єктів централізованого питного водопостачання	Відсутні
02.01.	Перший пояс зони санітарної охорони джерел та об'єктів централізованого питного	Відсутні
02.01.	Другий пояс зони санітарної охорони джерел та об'єктів централізованого питного	Відсутні
02.01.	Третій пояс зони санітарної охорони джерел та об'єктів централізованого питного	Відсутні
02.02	Округ санітарної охорони курортів	Відсутні
02.02.	Перша зона округу санітарної охорони курорту (зона суворого режиму)	Відсутні
02.02.	Друга зона округу санітарної охорони курорту (зона обмежень)	Відсутні
02.02.	Третя зона округу санітарної охорони курорту (зона спостережень)	Відсутні
03	Санітарно-захисна зона навколо об'єкта	Відсутні
04	Зона особливого режиму використання земель	Відсутні
04.01	Прикордонна смуга	Відсутні
04.02	Зона особливого режиму використання земель навколо військової частини, інших військових	Відсутні
04.03	Зона особливого режиму використання земель навколо військових об'єктів	Відсутні
05	Водоохоронне обмеження	Відсутні
05.01	Водоохоронна зона	Відсутні
05.02	Прибережна захисна смуга вздовж річок, навколо водойм та на островах	Відсутні
05.03	Прибережна захисна смуга вздовж морів, морських заток і лиманів та на островах у внутрішніх	Відсутні
05.04	Берегова смуга водних шляхів	Відсутні
05.05	Смуга відведення	Відсутні

05.06	Пляжна зона	Відсутні
06	Інше обмеження	Відсутні
06.01	Зона особливого режиму забудови	Відсутні
06.02	Зона радіоактивно забрудненої території	Відсутні
06.03	Зона надзвичайної екологічної ситуації	Відсутні
06.04	Умова додержання природоохоронних вимог або виконання визначених робіт	Відсутні
07	Земельні сервітути	Відсутні
07.01	Право проходу та проїзду на велосипеді	Відсутні
07.02	Право проїзду на транспортному засобі по наявному шляху	Відсутні
07.03	Право прокладення та експлуатації ліній електропередачі, зв'язку, трубопроводів, інших	Відсутні
07.04	Право прокладати на свою земельну ділянку водопровід із чужої природної водойми або через	Відсутні
07.05	Право відводу води із своєї земельної ділянки на сусідню або через сусідню земельну ділянку	Відсутні
07.06	Право забору води з природної водойми, розташованої на сусідній земельній ділянці, та право	Відсутні
07.07	Право поїти свою худобу із природної водойми, розташованої на сусідній земельній ділянці, та	Відсутні
07.08	Право прогону худоби по наявному шляху	Відсутні
07.09	Право встановлення будівельних розташувань та складування будівельних матеріалів з метою	Відсутні
07.10	Інші земельні сервітути	Відсутні
08	Право користування чужою земельною ділянкою для забудови (суперфішій)	Відсутні
09	Право користування чужою земельною ділянкою для сільськогосподарських потреб	Відсутні
10	Території та об'єкти природно-заповідного фонду	Відсутні
10.1	Національні природні парки	Відсутні
10.2	Біосферні заповідники	Відсутні
10.3	Регіональні ландшафтні парки	Відсутні
10.4	Заказники	Відсутні
10.5	Пам'ятки природи	Відсутні
10.6	Заповідні урочища	Відсутні
10.7	Парки-пам'ятки садово-паркового мистецтва	Відсутні
10.8	Заповідні зони національних природних парків	Відсутні
10.9	Зони регульованої рекреації національних природних парків	Відсутні
10.10	Зони стаціонарної рекреації національних природних парків	Відсутні
10.11	Господарські зони національних природних парків	Відсутні
10.12	Заповідні зони біосферних заповідників	Відсутні
10.13	Буферні зони біосферних заповідників	Відсутні
10.14	Зони антропогенних ландшафтів біосферних заповідників	Відсутні
10.15	Зони регульованого заповідного режиму біосферних заповідників	Відсутні
10.16	Заповідні зони регіональних ландшафтних парків	Відсутні
10.17	Зони регульованої рекреації регіональних ландшафтних парків	Відсутні
10.18	Зони стаціонарної рекреації регіональних ландшафтних парків	Відсутні
10.19	Господарські зони регіональних ландшафтних парків	Відсутні
10.20	Заповідні зони парків - пам'яток садово – паркового мистецтва	Відсутні
10.21	Експозиційні зони парків – пам'яток садово – паркового мистецтва	Відсутні
10.22	Наукові зони парків – пам'яток садово – паркового мистецтва	Відсутні
10.23	Адміністративно – господарські зони парків – пам'яток садово – паркового мистецтва	Відсутні
10.24	Охоронні зони територій та об'єктів природно – заповідного фонду	Відсутні
10.25	Території, зарезервовані з метою наступного заповідання	Відсутні

Виконав



Швець Л.М.

Перелік обмежень та сервітутів у використанні земельної ділянки

Місце розташування земельної ділянки: Іванівська сільська рада Покровський район
Донецька область

Замовник: Головне управління Держгеокадастру у Донецькій області

Площа земельної ділянки: 2,5275 га

Цільове призначення земельної ділянки: 16.00 – землі запасу (земельні ділянки кожної категорії земель, які ненадані у власність або користування громадянам чи юридичним особам)

Категорія земель згідно зі статтею 19 Земельного кодексу України: землі сільськогосподарського призначення

Відповідно до Закону України "Про землеустрій", Закону України "Про Державний земельний кадастр", додатку 6 до Порядку ведення Державного земельного кадастру, затвердженого постановою Кабінету Міністрів України від 17.10.2012 року № 1051, не встановлено обмеження що до використання земельної ділянки:

Наявність обмежень та обтяжень у використанні земельної ділянки:

Код	Назва	Площа,
01	Охоронна зона	Відсутні
01.01	Охоронна зона навколо об'єкта природно-заповідного фонду	Відсутні
01.02	Охоронна зона навколо об'єкта культурної спадщини	Відсутні
01.03	Охоронна зона навколо (вздовж) об'єкта транспорту	Відсутні
01.04	Охоронна зона навколо (вздовж) об'єкта зв'язку	Відсутні
01.05	Охоронна зона навколо (вздовж) об'єкта енергетичної системи	Відсутні
01.06	Охоронна зона навколо об'єкта гідрометеорологічної діяльності	Відсутні
01.07	Охоронна зона навколо геодезичного пункту	Відсутні
01.08	Охоронна зона навколо інженерних комунікацій	Відсутні
01.09	Охоронна зона навколо промислового об'єкта	Відсутні
02	Зона санітарної охорони	Відсутні
02.01	Зона санітарної охорони джерел та об'єктів централізованого питного водопостачання	Відсутні
02.01.	Перший пояс зони санітарної охорони джерел та об'єктів централізованого питного	Відсутні
02.01.	Другий пояс зони санітарної охорони джерел та об'єктів централізованого питного	Відсутні
02.01.	Третій пояс зони санітарної охорони джерел та об'єктів централізованого питного	Відсутні
02.02	Округ санітарної охорони курортів	Відсутні
02.02.	Перша зона округу санітарної охорони курорту (зона суворого режиму)	Відсутні
02.02.	Друга зона округу санітарної охорони курорту (зона обмежень)	Відсутні
02.02.	Третя зона округу санітарної охорони курорту (зона спостережень)	Відсутні
03	Санітарно-захисна зона навколо об'єкта	Відсутні
04	Зона особливого режиму використання земель	Відсутні
04.01	Прикордонна смуга	Відсутні
04.02	Зона особливого режиму використання земель навколо військової частини, інших військових	Відсутні
04.03	Зона особливого режиму використання земель навколо військових об'єктів	Відсутні
05	Водоохоронне обмеження	Відсутні
05.01	Водоохоронна зона	Відсутні
05.02	Прибережна захисна смуга вздовж річок, навколо водойм та на островах	Відсутні
05.03	Прибережна захисна смуга вздовж морів, морських заток і лиманів та на островах у внутрішніх	Відсутні
05.04	Берегова смуга водних шляхів	Відсутні
05.05	Смуга відведення	Відсутні

05.06	Пляжна зона	Відсутні
06	Інше обмеження	Відсутні
06.01	Зона особливого режиму забудови	Відсутні
06.02	Зона радіоактивно забрудненої території	Відсутні
06.03	Зона надзвичайної екологічної ситуації	Відсутні
06.04	Умова додержання природоохоронних вимог або виконання визначених робіт	Відсутні
07	Земельні сервітути	Відсутні
07.01	Право проходу та проїзду на велосипеді	Відсутні
07.02	Право проїзду на транспортному засобі по наявному шляху	Відсутні
07.03	Право прокладення та експлуатації ліній електропередачі, зв'язку, трубопроводів, інших	Відсутні
07.04	Право прокладати на свою земельну ділянку водопровід із чужої природної водойми або через	Відсутні
07.05	Право відводу води із своєї земельної ділянки на сусідню або через сусідню земельну ділянку	Відсутні
07.06	Право забору води з природної водойми, розташованої на сусідній земельній ділянці, та право	Відсутні
07.07	Право поїти свою худобу із природної водойми, розташованої на сусідній земельній ділянці, та	Відсутні
07.08	Право прогону худоби по наявному шляху	Відсутні
07.09	Право встановлення будівельних розташувань та складування будівельних матеріалів з метою	Відсутні
07.10	Інші земельні сервітути	Відсутні
08	Право користування чужою земельною ділянкою для забудови (суперфіцій)	Відсутні
09	Право користування чужою земельною ділянкою для сільськогосподарських потреб	Відсутні
10	Території та об'єкти природно-заповідного фонду	Відсутні
10.1	Національні природні парки	Відсутні
10.2	Біосферні заповідники	Відсутні
10.3	Регіональні ландшафтні парки	Відсутні
10.4	Заказники	Відсутні
10.5	Пам'ятки природи	Відсутні
10.6	Заповідні урочища	Відсутні
10.7	Парки-пам'ятки садово-паркового мистецтва	Відсутні
10.8	Заповідні зони національних природних парків	Відсутні
10.9	Зони регульованої рекреації національних природних парків	Відсутні
10.10	Зони стаціонарної рекреації національних природних парків	Відсутні
10.11	Господарські зони національних природних парків	Відсутні
10.12	Заповідні зони біосферних заповідників	Відсутні
10.13	Буферні зони біосферних заповідників	Відсутні
10.14	Зони антропогенних ландшафтів біосферних заповідників	Відсутні
10.15	Зони регульованого заповідного режиму біосферних заповідників	Відсутні
10.16	Заповідні зони регіональних ландшафтних парків	Відсутні
10.17	Зони регульованої рекреації регіональних ландшафтних парків	Відсутні
10.18	Зони стаціонарної рекреації регіональних ландшафтних парків	Відсутні
10.19	Господарські зони регіональних ландшафтних парків	Відсутні
10.20	Заповідні зони парків - пам'яток садово – паркового мистецтва	Відсутні
10.21	Експозиційні зони парків – пам'яток садово – паркового мистецтва	Відсутні
10.22	Наукові зони парків – пам'яток садово – паркового мистецтва	Відсутні
10.23	Адміністративно – господарські зони парків – пам'яток садово – паркового мистецтва	Відсутні
10.24	Охоронні зони територій та об'єктів природно – заповідного фонду	Відсутні
10.25	Території, зарезервовані з метою наступного заповідання	Відсутні

Виконав

Швець Л.М.

Перелік обмежень та сервітутів у використанні земельної ділянки

Місце розташування земельної ділянки: Іванівська сільська рада Покровський район
Донецька область

Замовник: Головне управління Держгеокадастру в Донецькій області

Площа земельної ділянки: 37,1287 га

Цільове призначення земельної ділянки: 16.00 – землі запасу (земельні ділянки кожної категорії земель, які ненадані у власність або користування громадянам чи юридичним особам)

Категорія земель згідно зі статтею 19 Земельного кодексу України: землі сільськогосподарського призначення

Відповідно до Закону України "Про землеустрій", Закону України "Про Державний земельний кадастр", додатку 6 до Порядку ведення Державного земельного кадастру, затвердженого постановою Кабінету Міністрів України від 17.10.2012 року № 1051, не встановлено обмеження що до використання земельної ділянки:

Наявність обмежень та обтяжень у використанні земельної ділянки:

Код	Назва	Площа.
01	Охоронна зона	Відсутні
01.01	Охоронна зона навколо об'єкта природно-заповідного фонду	Відсутні
01.02	Охоронна зона навколо об'єкта культурної спадщини	Відсутні
01.03	Охоронна зона навколо (вздовж) об'єкта транспорту	Відсутні
01.04	Охоронна зона навколо (вздовж) об'єкта зв'язку	Відсутні
01.05	Охоронна зона навколо (вздовж) об'єкта енергетичної системи	Відсутні
01.06	Охоронна зона навколо об'єкта гідрометеорологічної діяльності	Відсутні
01.07	Охоронна зона навколо геодезичного пункту	Відсутні
01.08	Охоронна зона навколо інженерних комунікацій	Відсутні
01.09	Охоронна зона навколо промислового об'єкта	Відсутні
02	Зона санітарної охорони	Відсутні
02.01	Зона санітарної охорони джерел та об'єктів централізованого питного водопостачання	Відсутні
02.01.	Перший пояс зони санітарної охорони джерел та об'єктів централізованого питного	Відсутні
02.01.	Другий пояс зони санітарної охорони джерел та об'єктів централізованого питного	Відсутні
02.01.	Третій пояс зони санітарної охорони джерел та об'єктів централізованого питного	Відсутні
02.02	Округ санітарної охорони курортів	Відсутні
02.02.	Перша зона округу санітарної охорони курорту (зона суворого режиму)	Відсутні
02.02.	Друга зона округу санітарної охорони курорту (зона обмежень)	Відсутні
02.02.	Третя зона округу санітарної охорони курорту (зона спостережень)	Відсутні
03	Санітарно-захисна зона навколо об'єкта	Відсутні
04	Зона особливого режиму використання земель	Відсутні
04.01	Прикордонна смуга	Відсутні
04.02	Зона особливого режиму використання земель навколо військової частини, інших військових	Відсутні
04.03	Зона особливого режиму використання земель навколо військових об'єктів	Відсутні
05	Водоохоронне обмеження	Відсутні
05.01	Водоохоронна зона	Відсутні
05.02	Прибережна захисна смуга вздовж річок, навколо водойм та на островах	Відсутні
05.03	Прибережна захисна смуга вздовж морів, морських заток і лиманів та на островах у внутрішніх	Відсутні
05.04	Берегова смуга водних шляхів	Відсутні
05.05	Смуга відведення	Відсутні

05.06	Пляжна зона	Відсутні
06	Інше обмеження	Відсутні
06.01	Зона особливого режиму забудови	Відсутні
06.02	Зона радіоактивно забрудненої території	Відсутні
06.03	Зона надзвичайної екологічної ситуації	Відсутні
06.04	Умова додержання природоохоронних вимог або виконання визначених робіт	Відсутні
07	Земельні сервітути	Відсутні
07.01	Право проходу та проїзду на велосипеді	Відсутні
07.02	Право проїзду на транспортному засобі по наявному шляху	Відсутні
07.03	Право прокладення та експлуатації ліній електропередачі, зв'язку, трубопроводів, інших	Відсутні
07.04	Право прокладати на свою земельну ділянку водопровід із чужої природної водойми або через	Відсутні
07.05	Право відводу води із своєї земельної ділянки на сусідню або через сусідню земельну ділянку	Відсутні
07.06	Право забору води з природної водойми, розташованої на сусідній земельній ділянці, та право	Відсутні
07.07	Право поїти свою худобу із природної водойми, розташованої на сусідній земельній ділянці, та	Відсутні
07.08	Право прогону худоби по наявному шляху	Відсутні
07.09	Право встановлення будівельних розташувань та складування будівельних матеріалів з метою	Відсутні
07.10	Інші земельні сервітути	Відсутні
08	Право користування чужою земельною ділянкою для забудови (суперфіцій)	Відсутні
09	Право користування чужою земельною ділянкою для сільськогосподарських потреб	Відсутні
10	Території та об'єкти природно-заповідного фонду	Відсутні
10.1	Національні природні парки	Відсутні
10.2	Біосферні заповідники	Відсутні
10.3	Регіональні ландшафтні парки	Відсутні
10.4	Заказники	Відсутні
10.5	Пам'ятки природи	Відсутні
10.6	Заповідні урочища	Відсутні
10.7	Парки-пам'ятки садово-паркового мистецтва	Відсутні
10.8	Заповідні зони національних природних парків	Відсутні
10.9	Зони регульованої рекреації національних природних парків	Відсутні
10.10	Зони стаціонарної рекреації національних природних парків	Відсутні
10.11	Господарські зони національних природних парків	Відсутні
10.12	Заповідні зони біосферних заповідників	Відсутні
10.13	Буферні зони біосферних заповідників	Відсутні
10.14	Зони антропогенних ландшафтів біосферних заповідників	Відсутні
10.15	Зони регульованого заповідного режиму біосферних заповідників	Відсутні
10.16	Заповідні зони регіональних ландшафтних парків	Відсутні
10.17	Зони регульованої рекреації регіональних ландшафтних парків	Відсутні
10.18	Зони стаціонарної рекреації регіональних ландшафтних парків	Відсутні
10.19	Господарські зони регіональних ландшафтних парків	Відсутні
10.20	Заповідні зони парків - пам'яток садово – паркового мистецтва	Відсутні
10.21	Експозиційні зони парків – пам'яток садово – паркового мистецтва	Відсутні
10.22	Наукові зони парків – пам'яток садово – паркового мистецтва	Відсутні
10.23	Адміністративно – господарські зони парків – пам'яток садово – паркового мистецтва	Відсутні
10.24	Охоронні зони територій та об'єктів природно – заповідного фонду	Відсутні
10.25	Території, зарезервовані з метою наступного заповідання	Відсутні

Виконав

Швець Л.М.

Перелік обмежень та сервітутів у використанні земельної ділянки

Місце розташування земельної ділянки: Іванівська сільська рада Покровський район
Донецька область

Замовник: Головне управління Держгеокадастру у Донецькій області

Площа земельної ділянки: 1,1293 га

Цільове призначення земельної ділянки: 16.00 – землі запасу (земельні ділянки кожної категорії земель, які ненадані у власність або користування громадянам чи юридичним особам)

Категорія земель згідно зі статтею 19 Земельного кодексу України: землі сільськогосподарського призначення

Відповідно до Закону України "Про землеустрій", Закону України "Про Державний земельний кадастр", додатку 6 до Порядку ведення Державного земельного кадастру, затвердженого постановою Кабінету Міністрів України від 17.10.2012 року № 1051, не встановлено обмеження що до використання земельної ділянки:

Наявність обмежень та обтяжень у використанні земельної ділянки:

Код	Назва	Площа,
01	Охоронна зона	Відсутні
01.01	Охоронна зона навколо об'єкта природно-заповідного фонду	Відсутні
01.02	Охоронна зона навколо об'єкта культурної спадщини	Відсутні
01.03	Охоронна зона навколо (вздовж) об'єкта транспорту	Відсутні
01.04	Охоронна зона навколо (вздовж) об'єкта зв'язку	Відсутні
01.05	Охоронна зона навколо (вздовж) об'єкта енергетичної системи	Відсутні
01.06	Охоронна зона навколо об'єкта гідрометеорологічної діяльності	Відсутні
01.07	Охоронна зона навколо геодезичного пункту	Відсутні
01.08	Охоронна зона навколо інженерних комунікацій	Відсутні
01.09	Охоронна зона навколо промислового об'єкта	Відсутні
02	Зона санітарної охорони	Відсутні
02.01	Зона санітарної охорони джерел та об'єктів централізованого питного водопостачання	Відсутні
02.01.	Перший пояс зони санітарної охорони джерел та об'єктів централізованого питного	Відсутні
02.01.	Другий пояс зони санітарної охорони джерел та об'єктів централізованого питного	Відсутні
02.01.	Третій пояс зони санітарної охорони джерел та об'єктів централізованого питного	Відсутні
02.02	Округ санітарної охорони курортів	Відсутні
02.02.	Перша зона округу санітарної охорони курорту (зона суворого режиму)	Відсутні
02.02.	Друга зона округу санітарної охорони курорту (зона обмежень)	Відсутні
02.02.	Третя зона округу санітарної охорони курорту (зона спостережень)	Відсутні
03	Санітарно-захисна зона навколо об'єкта	Відсутні
04	Зона особливого режиму використання земель	Відсутні
04.01	Прикордонна смуга	Відсутні
04.02	Зона особливого режиму використання земель навколо військової частини, інших військових	Відсутні
04.03	Зона особливого режиму використання земель навколо військових об'єктів	Відсутні
05	Водоохоронне обмеження	Відсутні
05.01	Водоохоронна зона	Відсутні
05.02	Прибережна захисна смуга вздовж річок, навколо водойм та на островах	Відсутні
05.03	Прибережна захисна смуга вздовж морів, морських заток і лиманів та на островах у внутрішніх	Відсутні
05.04	Берегова смуга водних шляхів	Відсутні
05.05	Смуга відведення	Відсутні

05.06	Пляжна зона	Відсутні
06	Інше обмеження	Відсутні
06.01	Зона особливого режиму забудови	Відсутні
06.02	Зона радіоактивно забрудненої території	Відсутні
06.03	Зона надзвичайної екологічної ситуації	Відсутні
06.04	Умова додержання природоохоронних вимог або виконання визначених робіт	Відсутні
07	Земельні сервітути	Відсутні
07.01	Право проходу та проїзду на велосипеді	Відсутні
07.02	Право проїзду на транспортному засобі по наявному шляху	Відсутні
07.03	Право прокладення та експлуатації ліній електропередачі, зв'язку, трубопроводів, інших	Відсутні
07.04	Право прокладати на свою земельну ділянку водопровід із чужої природної водойми або через	Відсутні
07.05	Право відводу води із своєї земельної ділянки на сусідню або через сусідню земельну ділянку	Відсутні
07.06	Право забору води з природної водойми, розташованої на сусідній земельній ділянці, та право	Відсутні
07.07	Право поїти свою худобу із природної водойми, розташованої на сусідній земельній ділянці, та	Відсутні
07.08	Право прогону худоби по наявному шляху	Відсутні
07.09	Право встановлення будівельних розташувань та складування будівельних матеріалів з метою	Відсутні
07.10	Інші земельні сервітути	Відсутні
08	Право користування чужою земельною ділянкою для забудови (суперфіцій)	Відсутні
09	Право користування чужою земельною ділянкою для сільськогосподарських потреб	Відсутні
10	Території та об'єкти природно-заповідного фонду	Відсутні
10.1	Національні природні парки	Відсутні
10.2	Біосферні заповідники	Відсутні
10.3	Регіональні ландшафтні парки	Відсутні
10.4	Заказники	Відсутні
10.5	Пам'ятки природи	Відсутні
10.6	Заповідні урочища	Відсутні
10.7	Парки-пам'ятки садово-паркового мистецтва	Відсутні
10.8	Заповідні зони національних природних парків	Відсутні
10.9	Зони регульованої рекреації національних природних парків	Відсутні
10.10	Зони стаціонарної рекреації національних природних парків	Відсутні
10.11	Господарські зони національних природних парків	Відсутні
10.12	Заповідні зони біосферних заповідників	Відсутні
10.13	Буферні зони біосферних заповідників	Відсутні
10.14	Зони антропогенних ландшафтів біосферних заповідників	Відсутні
10.15	Зони регульованого заповідного режиму біосферних заповідників	Відсутні
10.16	Заповідні зони регіональних ландшафтних парків	Відсутні
10.17	Зони регульованої рекреації регіональних ландшафтних парків	Відсутні
10.18	Зони стаціонарної рекреації регіональних ландшафтних парків	Відсутні
10.19	Господарські зони регіональних ландшафтних парків	Відсутні
10.20	Заповідні зони парків - пам'яток садово – паркового мистецтва	Відсутні
10.21	Експозиційні зони парків – пам'яток садово – паркового мистецтва	Відсутні
10.22	Наукові зони парків – пам'яток садово – паркового мистецтва	Відсутні
10.23	Адміністративно – господарські зони парків – пам'яток садово – паркового мистецтва	Відсутні
10.24	Охоронні зони територій та об'єктів природно – заповідного фонду	Відсутні
10.25	Території, зарезервовані з метою наступного заповідання	Відсутні

Виконав

Швец Л.М.

Перелік обмежень та сервітутів у використанні земельної ділянки

Місце розташування земельної ділянки: Іванівська сільська рада Покровський район
Донецька область

Замовник: Головне управління Держгеокадастру у Донецькій області

Площа земельної ділянки: 1,3124 га

Цільове призначення земельної ділянки: 16.00 – землі запасу (земельні ділянки кожної категорії земель, які ненадані у власність або користування громадянам чи юридичним особам)

Категорія земель згідно зі статтею 19 Земельного кодексу України: землі сільськогосподарського призначення

Відповідно до Закону України "Про землеустрій", Закону України "Про Державний земельний кадастр", додатку 6 до Порядку ведення Державного земельного кадастру, затвердженого постановою Кабінету Міністрів України від 17.10.2012 року № 1051, не встановлено обмеження що до використання земельної ділянки:

Наявність обмежень та обтяжень у використанні земельної ділянки:

Код	Назва	Площа,
01	Охоронна зона	Відсутні
01.01	Охоронна зона навколо об'єкта природно-заповідного фонду	Відсутні
01.02	Охоронна зона навколо об'єкта культурної спадщини	Відсутні
01.03	Охоронна зона навколо (вздовж) об'єкта транспорту	Відсутні
01.04	Охоронна зона навколо (вздовж) об'єкта зв'язку	Відсутні
01.05	Охоронна зона навколо (вздовж) об'єкта енергетичної системи	Відсутні
01.06	Охоронна зона навколо об'єкта гідрометеорологічної діяльності	Відсутні
01.07	Охоронна зона навколо геодезичного пункту	Відсутні
01.08	Охоронна зона навколо інженерних комунікацій	Відсутні
01.09	Охоронна зона навколо промислового об'єкта	Відсутні
02	Зона санітарної охорони	Відсутні
02.01	Зона санітарної охорони джерел та об'єктів централізованого питного водопостачання	Відсутні
02.01.	Перший пояс зони санітарної охорони джерел та об'єктів централізованого питного	Відсутні
02.01.	Другий пояс зони санітарної охорони джерел та об'єктів централізованого питного	Відсутні
02.01.	Третій пояс зони санітарної охорони джерел та об'єктів централізованого питного	Відсутні
02.02	Округ санітарної охорони курортів	Відсутні
02.02.	Перша зона округу санітарної охорони курорту (зона суворого режиму)	Відсутні
02.02.	Друга зона округу санітарної охорони курорту (зона обмежень)	Відсутні
02.02.	Третя зона округу санітарної охорони курорту (зона спостережень)	Відсутні
03	Санітарно-захисна зона навколо об'єкта	Відсутні
04	Зона особливого режиму використання земель	Відсутні
04.01	Прикордонна смуга	Відсутні
04.02	Зона особливого режиму використання земель навколо військової частини, інших військових	Відсутні
04.03	Зона особливого режиму використання земель навколо військових об'єктів	Відсутні
05	Водоохоронне обмеження	Відсутні
05.01	Водоохоронна зона	Відсутні
05.02	Прибережна захисна смуга вздовж річок, навколо водойм та на островах	Відсутні
05.03	Прибережна захисна смуга вздовж морів, морських заток і лиманів та на островах у внутрішніх	Відсутні
05.04	Берегова смуга водних шляхів	Відсутні
05.05	Смуга відведення	Відсутні

05.06	Пляжна зона	Відсутні
06	Інше обмеження	Відсутні
06.01	Зона особливого режиму забудови	Відсутні
06.02	Зона радіоактивно забрудненої території	Відсутні
06.03	Зона надзвичайної екологічної ситуації	Відсутні
06.04	Умова додержання природоохоронних вимог або виконання визначених робіт	Відсутні
07	Земельні сервітути	Відсутні
07.01	Право проходу та проїзду на велосипеді	Відсутні
07.02	Право проїзду на транспортному засобі по наявному шляху	Відсутні
07.03	Право прокладення та експлуатації ліній електропередачі, зв'язку, трубопроводів, інших	Відсутні
07.04	Право прокладати на свою земельну ділянку водопровід із чужої природної водойми або через	Відсутні
07.05	Право відводу води із своєї земельної ділянки на сусідню або через сусідню земельну ділянку	Відсутні
07.06	Право забору води з природної водойми, розташованої на сусідній земельній ділянці, та право	Відсутні
07.07	Право поїти свою худобу із природної водойми, розташованої на сусідній земельній ділянці, та	Відсутні
07.08	Право прогону худоби по наявному шляху	Відсутні
07.09	Право встановлення будівельних розташувань та складування будівельних матеріалів з метою	Відсутні
07.10	Інші земельні сервітути	Відсутні
08	Право користування чужою земельною ділянкою для забудови (суперфіцій)	Відсутні
09	Право користування чужою земельною ділянкою для сільськогосподарських потреб	Відсутні
10	Території та об'єкти природно-заповідного фонду	Відсутні
10.1	Національні природні парки	Відсутні
10.2	Біосферні заповідники	Відсутні
10.3	Регіональні ландшафтні парки	Відсутні
10.4	Заказники	Відсутні
10.5	Пам'ятки природи	Відсутні
10.6	Заповідні урочища	Відсутні
10.7	Парки-пам'ятки садово-паркового мистецтва	Відсутні
10.8	Заповідні зони національних природних парків	Відсутні
10.9	Зони регульованої рекреації національних природних парків	Відсутні
10.10	Зони стаціонарної рекреації національних природних парків	Відсутні
10.11	Господарські зони національних природних парків	Відсутні
10.12	Заповідні зони біосферних заповідників	Відсутні
10.13	Буферні зони біосферних заповідників	Відсутні
10.14	Зони антропогенних ландшафтів біосферних заповідників	Відсутні
10.15	Зони регульованого заповідного режиму біосферних заповідників	Відсутні
10.16	Заповідні зони регіональних ландшафтних парків	Відсутні
10.17	Зони регульованої рекреації регіональних ландшафтних парків	Відсутні
10.18	Зони стаціонарної рекреації регіональних ландшафтних парків	Відсутні
10.19	Господарські зони регіональних ландшафтних парків	Відсутні
10.20	Заповідні зони парків - пам'яток садово – паркового мистецтва	Відсутні
10.21	Експозиційні зони парків – пам'яток садово – паркового мистецтва	Відсутні
10.22	Наукові зони парків – пам'яток садово – паркового мистецтва	Відсутні
10.23	Адміністративно – господарські зони парків – пам'яток садово – паркового мистецтва	Відсутні
10.24	Охоронні зони територій та об'єктів природно – заповідного фонду	Відсутні
10.25	Території, зарезервовані з метою наступного заповідання	Відсутні

Виконав

Швець Л.М.

ВІДОМОСТЬ ОБРОБКИ ТЕОДОЛІТНОГО ХОДУ ТА ВИРОХУВАННЯ

КООРДИНАТ ПОВОРОТНИХ ТОЧОК МЕЖ ЗЕМЕЛЬНОЇ ДІЛЯНКИ

Землекористувач: Головне управління Держгеокадастру у Донецькій області

1422781600: :000:

МСК-14

Номер точки	Назва точки	Внутрішні кути	Дирекційні кути	Відстань (м)	Координати	
					X	Y
1	1001	125 22 18	7 49 22	32.69	5345469.24	298709.47
2	1002	158 56 10	28 53 12	13.25	5345501.63	298713.92
3	1003	63 10 24	145 42 47	30.09	5345513.23	298720.32
4	1004	210 01 17	115 41 31	125.60	5345488.37	298737.27
5	1005	146 27 16	149 14 14	14.66	5345433.92	298850.45
6	1006	162 25 58	166 48 16	22.65	5345421.32	298857.95
7	1007	201 07 33	145 40 43	34.23	5345399.27	298863.12
8	1008	163 06 35	162 34 07	17.69	5345371.00	298882.42
9	1009	124 30 33	218 03 34	12.52	5345354.12	298887.72
10	1010	156 24 33	241 39 01	27.00	5345344.26	298880.00
11	1011	108 27 21	313 11 40	201.32	5345331.44	298856.24
?	1001				5345469.24	298709.47

Площа ділянки $S = 1.1293$ га

Виконав



Гук О.Д.

ВІДОМОСТЬ ОБРОБКИ ТЕОДОЛІТНОГО ХОДУ ТА ВИРОХУВАННЯ

КООРДИНАТ ПОВОРОТНИХ ТОЧОК МЕЖ ЗЕМЕЛЬНОЇ ДІЛЯНКИ

Землекористувач: Головне управління Держгеокадастру

У Донецькій області

1422781600: :000:

МСК-63

Номер точки	Назва точки	Внутрішні кути	Дирекційні кути	Відстань (м)	Координати	
					X	Y
1	1	125 20 59	8 35 20	32.70	5336753.16	6224432.83
2	2	159 00 21	29 34 59	13.25	5336785.49	6224437.71
3	3	63 07 38	146 27 20	30.09	5336797.01	6224444.26
4	4	210 01 05	116 26 15	125.60	5336771.93	6224460.88
5	5	146 28 05	149 58 10	14.68	5336716.01	6224573.35
6	6	162 24 05	167 34 05	22.64	5336703.31	6224580.69
7	7	201 08 28	146 25 37	34.24	5336681.19	6224585.57
8	8	163 08 05	163 17 31	17.69	5336652.67	6224604.50
9	9	124 29 27	218 48 04	12.53	5336635.72	6224609.58
10	10	156 23 40	242 24 24	26.99	5336625.96	6224601.73
11	11	108 28 05	313 56 19	201.34	5336613.45	6224577.81
1	1				5336753.16	6224432.83

Площа ділянки $S = 1.1293$ га

Виконав



Гук О.Д.

**ВІДОМОСТЬ ОБРОВКИ ТЕОДОЛІТНОГО ХОДУ ТА ВИРОХУВАННЯ
КООРДИНАТ ПОВОРОТНИХ ТОЧОК МЕЖ ЗЕМЕЛЬНОЇ ДІЛЯНКИ**

Землекористувач: Головне управління Держгеокадастру у Донецькій області

1422781600: :000:

МСК-14

Номер точки	Назва точки	Внутрішні кути	Дирекційні кути	Відстань (м)	Координати	
					X	Y
1	1001	67 08 19	92 23 35	65.86	5344185.80	298955.07
2	1002	92 16 56	180 06 39	30.99	5344183.05	299020.87
3	1003	254 54 09	105 12 30	12.92	5344152.06	299020.81
4	1004	119 08 54	166 03 37	134.00	5344148.67	299033.28
5	1005	82 31 29	263 32 08	78.34	5344018.62	299065.56
6	1006	99 35 40	343 56 27	19.38	5344009.80	298987.72
7	1007	169 50 37	354 05 50	117.17	5344028.42	298982.36
8	1008	194 33 56	339 31 54	43.58	5344144.97	298970.31
1	1001				5344185.80	298955.07

Площа ділянки $S = 1.1929$ га

Виконав



Гук О.Д.

**ВІДОМОСТЬ ОБРОБКИ ТЕОДОЛІТНОГО ХОДУ ТА ВИРОХУВАННЯ
КООРДИНАТ ПОВОРТНИХ ТОЧОК МЕЖ ЗЕМЕЛЬНОЇ ДІЛЯНКИ**

Землекористувач: Головне управління Держгеокадастру						
У Донецькій області						
1422781600:		:000:		МСК-63		
Номер точки	Назва точки	Внутрішні кути	Дирекційні кути	Відстань (м)	Координати	
					X	Y
1	1	67 08 34	93 08 01	65.86	5335466.52	6224661.73
2	2	92 16 59	180 51 01	30.99	5335462.92	6224727.49
3	3	254 51 23	105 59 39	12.92	5335431.93	6224727.03
4	4	119 11 22	166 48 17	134.01	5335428.37	6224739.45
5	5	82 31 32	264 16 45	78.35	5335297.90	6224770.04
6	6	99 34 14	344 42 31	19.38	5335290.09	6224692.08
7	7	169 51 51	354 50 40	117.18	5335308.78	6224686.97
8	8	194 34 06	340 16 35	43.59	5335425.49	6224676.44
1	1				5335466.52	6224661.73

Площа ділянки $S = 1.1929$ га

Виконав



Гук О.Д.

ВІДОМОСТЬ ОБРОБКИ ТЕОДОЛІТНОГО ХОДУ ТА ВИРОХУВАННЯ

КООРДИНАТ ПОВОРОТНИХ ТОЧОК МЕЖ ЗЕМЕЛЬНОЇ ДІЛЯНКИ

Землекористувач: Головне управління Держгеокадастру у Донецькій області

1422781600: :000:

МСК-14

Номер точки	Назва точки	Внутрішні кути	Дирекційні кути	Відстань (м)	Координати	
					X	Y
1	1001	59 57 53	118 49 35	33.89	5348592.79	297687.87
2	1002	182 16 46	116 32 49	56.41	5348576.45	297717.56
3	1003	180 00 04	116 32 45	93.62	5348551.24	297768.02
4	1004	158 22 30	138 10 15	52.03	5348509.40	297851.77
5	1005	224 37 50	93 32 24	34.50	5348470.63	297886.47
6	1006	153 50 58	119 41 26	24.85	5348468.50	297920.90
7	1007	130 06 01	169 35 25	5.87	5348456.19	297942.49
8	1008	116 45 60	232 49 25	11.22	5348450.42	297943.55
9	1009	132 20 32	280 28 54	97.13	5348443.64	297934.61
10	1010	171 52 49	288 36 05	52.29	5348461.31	297839.10
11	1011	172 20 20	296 15 44	24.54	5348477.99	297789.54
12	1012	193 03 50	283 11 54	57.55	5348488.85	297767.53
13	1013	203 35 55	259 35 59	21.99	5348501.99	297711.50
14	1014	80 48 31	358 47 28	94.79	5348498.02	297689.87
1	1001				5348592.79	297687.87

Площа ділянки $S = 1.3066$ га

Виконав



Гук О.Д.

ВІДОМОСТЬ ОБРОБКИ ТЕОДОЛІТНОГО ХОДУ ТА ВИРОХУВАННЯ

КООРДИНАТ ПОВОРОТНИХ ТОЧОК МЕЖ ЗЕМЕЛЬНОЇ ДІЛЯНКИ

Землекористувач: Головне управління Держгеокадастру						
У Донецькій області						
1422781600:		:000:		МСК-63		
Номер точки	Назва точки	Внутрішні кути	Дирекційні кути	Відстань (м)	Координати	
					X	Y
1	1	59 57 56	119 34 30	33.90	5339889.99	6223451.92
2	2	182 16 43	117 17 47	56.41	5339873.26	6223481.40
3	3	180 00 12	117 17 35	93.62	5339847.39	6223531.53
4	4	158 22 24	138 55 11	52.03	5339804.46	6223614.73
5	5	224 37 50	94 17 21	34.50	5339765.24	6223648.92
6	6	153 51 19	120 26 02	24.85	5339762.66	6223683.32
7	7	130 08 13	170 17 50	5.87	5339750.07	6223704.75
8	8	116 42 27	233 35 23	11.22	5339744.28	6223705.74
9	9	132 21 30	281 13 53	97.14	5339737.62	6223696.71
10	10	171 53 19	289 20 34	52.29	5339756.54	6223601.43
11	11	172 19 44	297 00 50	24.55	5339773.86	6223552.09
12	12	193 04 01	283 56 49	57.55	5339785.01	6223530.22
13	13	203 36 07	260 20 42	22.00	5339798.88	6223474.37
14	14	80 48 16	359 32 26	94.80	5339795.19	6223452.68
1	1				5339889.99	6223451.92

Площа ділянки S = 1.3066 га

Виконав



Гук О.Д.

ВІДОМОСТЬ ОБРОБКИ ТЕОДОЛІТНОГО ХОДУ ТА ВИРОХУВАННЯ

КООРДИНАТ ПОВОРОТНИХ ТОЧОК МЕЖ ЗЕМЕЛЬНОЇ ДІЛЯНКИ

Землекористувач: Головне управління Держгеокадастру у Донецькій області						
1422781600:		:000:		МСК-14		
Номер точки	Назва точки	Внутрішні кути	Дирекційні кути	Відстань (м)	Координати	
					X	Y
1	1001	86 08 23	59 12 47	112.81	5345525.68	298740.83
2	1002	80 52 30	158 20 17	122.12	5345583.42	298837.74
3	1003	185 09 60	153 10 17	110.85	5345469.92	298882.82
4	1004	89 44 34	243 25 43	41.07	5345371.00	298932.85
5	1005	75 40 55	347 44 48	19.18	5345352.63	298896.12
6	1006	189 32 00	338 12 48	36.13	5345371.37	298892.05
7	1007	176 49 27	341 23 21	26.79	5345404.92	298878.64
8	1008	191 43 51	329 39 30	23.22	5345430.31	298870.09
9	1009	199 46 22	309 53 07	44.10	5345450.35	298858.36
10	1010	213 37 45	276 15 22	55.70	5345478.63	298824.52
11	1011	130 54 12	325 21 10	49.81	5345484.70	298769.15
1	1001				5345525.68	298740.83

Площа ділянки S = 1.3124 га

Виконав



Гук О.Д.

**ВІДОМОСТЬ ОБРОБКИ ТЕОДОЛІТНОГО ХОДУ ТА ВИРОХУВАННЯ
КООРДИНАТ ПОВОРОТНИХ ТОЧОК МЕЖ ЗЕМЕЛЬНОЇ ДІЛЯНКИ**

Землекористувач: Головне управління Держгеокадастру У Донецькій області						
1422781600:		:000:		МСК-63		
Номер точки	Назва точки	Внутрішні кути	Дирекційні кути	Відстань (м)	Координати	
					X	Y
1	1	86 08 53	59 57 28	112.82	5336809.19	6224464.93
2	2	80 52 21	159 05 08	122.14	5336865.67	6224562.59
3	12	185 10 03	153 55 05	110.86	5336751.58	6224606.19
4	3	89 44 26	244 10 39	41.07	5336652.01	6224654.93
5	4	75 40 08	348 30 30	19.17	5336634.12	6224617.96
6	5	189 33 22	338 57 08	36.14	5336652.91	6224614.14
7	6	176 49 09	342 07 59	26.79	5336686.64	6224601.16
8	7	191 44 03	330 23 56	23.22	5336712.14	6224592.94
9	8	199 46 00	310 37 56	44.10	5336732.33	6224581.47
10	9	213 37 52	277 00 05	55.71	5336761.05	6224548.00
11	10	130 53 44	326 06 21	49.82	5336767.84	6224492.71
1	1				5336809.19	6224464.93

Площа ділянки $S = 1.3124$ га

Виконав



Гук О.Д.

ВІДОМОСТЬ ОБРОБКИ ТЕОДОЛІТНОГО ХОДУ ТА ВИРОХУВАННЯ

КООРДИНАТ ПОВОРОТНИХ ТОЧОК МЕЖ ЗЕМЕЛЬНОЇ ДІЛЯНКИ

Землекористувач: Головне управління Держгеокадастру у Донецькій області

1422781600: :000:

СМЖ-14

Номер точки	Назва точки	Внутрішні кути	Дирекційні кути	Відстань (м)	Координати	
					X	Y
1	1001	45 42 38	120 53 43	94.71	5348536.37	295388.49
2	1002	211 38 27	89 15 16	51.49	5348487.74	295469.76
3	1003	136 08 34	133 06 42	102.79	5348488.41	295521.25
4	1004	50 14 20	262 52 22	135.73	5348418.16	295596.29
5	1005	191 43 60	251 08 22	40.03	5348401.32	295461.61
6	1006	84 32 01	346 36 21	152.13	5348388.38	295423.73
1	1001				5348536.37	295388.49

Площа ділянки $S = 1.4328$ га

Виконав



Гук О.Д.

ВІДОМОСТЬ ОБРОБКИ ТЕОДОЛІТНОГО ХОДУ ТА ВИРОХУВАННЯ

КООРДИНАТ ПОВОРОТНИХ ТОЧОК МЕЖ ЗЕМЕЛЬНОЇ ДІЛЯНКИ

Землекористувач: Головне управління Держгеокадастру

У Донецькій області

1422781600: :000:

СМК-63

Номер точки	Назва точки	Внутрішні кути	Дирекційні кути	Відстань (м)	Координати	
					X	Y
1	1	45 42 43	121 38 28	94.72	5339863.53	6221151.82
2	2	211 38 28	90 00 00	51.50	5339813.84	6221232.46
3	3	136 08 21	133 51 39	102.80	5339813.84	6221283.96
4	4	50 14 22	263 37 18	135.74	5339742.61	6221358.08
5	5	191 44 23	251 52 55	40.04	5339727.53	6221223.18
6	6	84 31 43	347 21 11	152.14	5339715.08	6221185.13
1	1				5339863.53	6221151.82

Площа ділянки $S = 1.4328$ га

Виконав



Гук О.Д.

ВІДОМОСТЬ ОБРОВКИ ТЕОДОЛІТНОГО ХОДУ ТА ВИРОХУВАННЯ

КООРДИНАТ ПОВОРОТНИХ ТОЧОК МЕЖ ЗЕМЕЛЬНОЇ ДІЛЯНКИ

Землекористувач: Головне управління Держгеокадастру у Донецькій області						
1422781600: :000:				МСК-14		
Номер точки	Назва точки	Внутрішні кути	Дирекційні кути	Відстань (м)	Координати	
					X	Y
1	1001	60 48 49	109 55 41	301.61	5350185.48	295204.11
2	1002	90 18 38	199 37 02	64.37	5350082.68	295487.66
3	1003	91 01 51	288 35 11	269.25	5350022.05	295466.05
4	1004	88 38 14	19 56 56	11.49	5350107.87	295210.84
5	1005	208 33 29	351 23 27	20.98	5350118.67	295214.76
6	1006	180 38 58	350 44 29	46.68	5350139.41	295211.62
1	1001				5350185.48	295204.11

Площа ділянки S = 1.9130 га

Виконав



Гук О.Д.

ВІДОМОСТЬ ОБРОБКИ ТЕОДОЛІТНОГО ХОДУ ТА ВИРОХУВАННЯ

КООРДИНАТ ПОВОРОТНИХ ТОЧОК МЕЖ ЗЕМЕЛЬНОЇ ДІЛЯНКИ

Землекористувач: Головне управління Держгеокадастру

У Донецькій області

1422781600: :000:

МСК-63

Номер точки	Назва точки	Внутрішні кути	Дирекційні кути	Відстань (м)	Координати	
					X	Y
1	1	60 48 45	110 40 25	301.63	5341515.00	6220988.93
2	2	90 18 37	200 21 48	64.37	5341408.51	6221271.14
3	3	91 01 46	289 20 02	269.28	5341348.16	6221248.74
4	4	88 38 37	20 41 25	11.49	5341437.31	6220994.65
5	5	208 33 14	352 08 11	20.98	5341448.06	6220998.71
6	6	180 39 01	351 29 10	46.67	5341468.84	6220995.84
1	1				5341515.00	6220988.93

Площа ділянки $S = 1.9130$ га

Виконав



Гук О.Д.

ВІДОМОСТЬ ОБРОБКИ ТЕОДОЛІТНОГО ХОДУ ТА ВИРОХУВАННЯ

КООРДИНАТ ПОВОРОТНИХ ТОЧОК МЕЖ ЗЕМЕЛЬНОЇ ДІЛЯНКИ

Землекористувач: Головне управління Держгеокадастру у Донецькій області

1422781600: :000:

МСК-14

Номер точки	Назва точки	Внутрішні кути	Дирекційні кути	Відстань (м)	Координати	
					X	Y
1	1001	80 19 52	109 39 51	82.85	5349287.13	300727.81
2	1002	140 24 25	149 15 25	222.03	5349259.25	300805.83
3	1003	121 57 14	207 18 12	145.08	5349068.42	300919.33
4	1004	42 11 010	345 07 02	51.55	5348939.50	300852.78
5	1005	184 08 04	340 58 58	99.28	5348989.32	300839.54
6	1006	184 53 00	336 05 58	203.65	5349083.18	300807.19
7	1007	146 06 16	9 59 42	18.03	5349269.37	300724.68
1	1001				5349287.13	300727.81

Площа ділянки S = 2.5275 га

Виконав



Гук О.Д.

ВІДОМОСТЬ ОБРОБКИ ТЕОДОЛІТНОГО ХОДУ ТА ВИРОХУВАННЯ

КООРДИНАТ ПОВОРОТНИХ ТОЧОК МЕЖ ЗЕМЕЛЬНОЇ ДІЛЯНКИ

Землекористувач: Головне управління Держгеокадастру

У Донецькій області

1422781600: :000:

МСК-63

Номер точки	Назва точки	Внутрішні кути	Дирекційні кути	Відстань (м)	Координати	
					X	Y
1	1	80 21 13	110 24 52	82.85	5340544.71	6226500.84
2	2	140 24 44	150 00 08	222.06	5340515.81	6226578.49
3	3	121 57 07	208 03 02	145.09	5340323.50	6226689.51
4	4	42 11 01	345 52 00	51.56	5340195.45	6226621.28
5	5	184 08 21	341 43 39	99.29	5340245.45	6226608.69
6	6	184 53 01	336 50 38	203.67	5340339.73	6226577.56
7	7	146 04 33	10 46 05	18.04	5340526.99	6226497.47
1	1				5340544.71	6226500.84

Площа ділянки $S = 2.5275$ га

Виконав



Гук О.Д.

ВІДОМОСТЬ ОБРОБКИ ТЕОДОЛІТНОГО ХОДУ ТА ВИРОХУВАННЯ

КООРДИНАТ ПОВОРОТНИХ ТОЧОК МЕЖ ЗЕМЕЛЬНОЇ ДІЛЯНКИ

Землекористувач: Головне управління Держгеокадастру

У Донецькій області

1422781600: :000:

МСК-14

Номер точки	Назва точки	Внутрішні кути	Дирекційні кути	Відстань (м)	Координати	
					X	Y
1	1001	130 46 37	304 50 14	87.28	5344101.17	299622.09
2	1002	127 23 35	357 26 39	54.04	5344151.03	299550.45
3	1003	262 09 58	275 16 41	56.53	5344205.02	299548.04
4	1004	118 12 21	337 04 19	58.37	5344210.22	299491.75
5	1005	78 34 08	78 30 11	66.13	5344263.98	299469.01
6	1006	259 15 02	359 15 09	42.16	5344277.16	299533.81
7	1007	95 16 15	83 58 54	77.64	5344319.32	299533.26
8	1008	97 49 34	166 09 20	161.48	5344327.46	299610.47
9	1009	256 53 59	89 15 21	43.89	5344170.67	299649.11
10	1010	109 19 52	159 55 29	36.68	5344171.24	299693.00
11	1011	129 10 40	210 44 50	19.50	5344136.79	299705.59
12	1012	135 07 59	255 36 51	75.91	5344120.03	299695.62
1	1001				5344101.17	299622.09

Площа ділянки S = 2.5454 га

Виконав



Гук О.Д.

ВІДОМОСТЬ ОБРОБКИ ТЕОДОЛІТНОГО ХОДУ ТА ВИРОХУВАННЯ

КООРДИНАТ ПОВОРОТНИХ ТОЧОК МЕЖ ЗЕМЕЛЬНОЇ ДІЛЯНКИ

Землекористувач: Головне управління Держгеокадастру

У Донецькій області

1422781600: :000:

МСК-63

Номер точки	Назва точки	Внутрішні кути	Дирекційні кути	Відстань (м)	Координати	
					X	Y
1	1	130 46 45	305 34 55	87.29	5335373.21	6225327.63
2	2	127 23 41	358 11 14	54.06	5335424.00	6225256.64
3	3	262 09 58	276 01 16	56.53	5335478.03	6225254.93
4	4	118 12 06	337 49 10	58.38	5335483.96	6225198.71
5	5	78 33 55	79 15 15	66.13	5335538.02	6225176.67
6	6	259 15 15	0 00 00	42.17	5335550.35	6225241.64
7	7	95 16 36	84 43 24	77.64	5335592.52	6225241.64
8	8	97 49 18	166 54 06	161.50	5335599.66	6225318.95
9	9	256 54 06	90 00 00	43.90	5335442.36	6225355.55
10	10	109 19 26	160 40 34	36.69	5335442.36	6225399.45
11	11	129 10 42	211 29 52	19.50	5335407.74	6225411.59
12	12	135 08 12	256 21 40	75.91	5335391.11	6225401.40
1	1				5335373.21	6225327.63

Площа ділянки $S = 2.5454$ га

Виконав



Гук О.Д.

ВІДОМОСТЬ ОБРОБКИ ТЕОДОЛІТНОГО ХОДУ ТА ВИРОХУВАННЯ

КООРДИНАТ ПОВОРОТНИХ ТОЧОК МЕЖ ЗЕМЕЛЬНОЇ ДІЛЯНКИ

Землекористувач: Головне управління Держгеокадастру у Донецькій області						
1422781600:		:000:		МСК-14		
Номер точки	Назва точки	Внутрішні кути	Дирекційні кути	Відстань (м)	Координати	
					X	Y
1	1001	33 57 59	84 34 13	194.24	5344446.60	295901.72
2	1002	158 35 40	105 58 33	18.06	5344464.98	296095.09
3	1003	106 42 60	179 15 33	22.43	5344460.01	296112.45
4	1004	184 51 11	174 24 22	98.18	5344437.58	296112.74
5	1005	187 51 07	166 33 15	154.39	5344339.87	296122.31
6	1006	34 40 10	311 53 05	161.08	5344189.71	296158.21
7	1007	156 58 22	334 54 43	111.22	5344297.25	296038.29
8	1008	216 22 30	298 32 12	101.77	5344397.98	295991.13
1	1001				5344446.60	295901.72

Площа ділянки S = 2.6178 га

Виконав


 Гук О.Д.

**ВІДОМОСТЬ ОБРОБКИ ТЕОДОЛІТНОГО ХОДУ ТА ВИРОХУВАННЯ
КООРДИНАТ ПОВОРОТНИХ ТОЧОК МЕЖ ЗЕМЕЛЬНОЇ ДІЛЯНКИ**

Землекористувач: Головне управління Держгеокадастру						
У Донецькій області						
1422781600: :000:			МСК-63			
Номер точки	Назва точки	Внутрішні кути	Дирекційні кути	Відстань (м)	Координати	
					X	Y
1	1	33 57 47	85 19 01	194.26	5335767.14	6221611.83
2	2	158 35 14	106 43 47	18.06	5335783.00	6221805.44
3	3	106 43 47	180 00 00	22.43	5335777.80	6221822.74
4	4	184 50 56	175 09 04	98.19	5335755.37	6221822.74
5	5	187 50 56	167 18 08	154.41	5335657.53	6221831.04
6	6	34 40 010	312 37 58	161.10	5335506.90	6221864.98
7	7	156 58 28	335 39 30	111.24	5335616.01	6221746.46
8	8	216 22 43	299 16 48	101.78	5335717.36	6221700.61
1	1				5335767.14	6221611.83

Площа ділянки S = 2.6178 га

Виконав



Гук О.Д.

ВІДОМОСТЬ ОБРОБКИ ТЕОДОЛІТНОГО ХОДУ ТА ВИРОХУВАННЯ

КООРДИНАТ ПОВОРОТНИХ ТОЧОК МЕЖ ЗЕМЕЛЬНОЇ ДІЛЯНКИ

Землекористувач: Головне управління Держгеокадастру у Донецькій області

1422781600: :000:

МСК-14

Номер точки	Назва точки	Внутрішні кути	Дирекційні кути	Відстань (м)	Координати	
					X	Y
1	1001	82 25 08	84 47 30	51.99	5350508.48	293787.47
2	1002	172 35 32	92 11 58	48.47	5350513.20	293839.25
3	1003	168 29 48	103 42 010	85.82	5350511.34	293887.68
4	1004	109 51 43	173 50 27	69.90	5350491.01	293971.06
5	1005	100 24 24	253 26 03	22.20	5350421.51	293978.56
6	1006	270 55 13	162 30 50	61.10	5350415.18	293957.28
7	1007	269 40 13	72 50 37	51.16	5350356.90	293975.64
8	1008	271 31 20	341 19 17	60.26	5350371.99	294024.52
9	1009	267 19 46	253 59 32	18.89	5350429.08	294005.22
10	1010	78 58 15	355 01 17	63.49	5350423.87	293987.06
11	1011	66 49 18	108 11 59	117.02	5350487.12	293981.55
12	1012	59 10 20	229 01 38	11.38	5350450.57	294092.72
13	1013	206 00 53	203 00 45	32.77	5350443.11	294084.13
14	1014	201 09 07	181 51 39	68.68	5350412.95	294071.32
15	1015	200 48 39	161 02 60	47.48	5350344.31	294069.09
16	1016	88 46 53	252 16 07	46.36	5350299.40	294084.51
17	1017	178 58 07	253 17 59	58.08	5350285.28	294040.35
18	1018	93 12 37	340 05 22	78.84	5350268.59	293984.72
19	1019	146 29 38	13 35 45	16.72	5350342.72	293957.87
20	1020	216 09 25	337 26 19	27.86	5350358.97	293961.80
21	1021	212 07 24	305 18 55	24.25	5350384.70	293951.11
22	1022	201 23 36	283 55 19	36.49	5350398.72	293931.32
23	1023	194 40 23	269 14 56	67.14	5350407.50	293895.90
24	1024	117 56 29	331 18 27	64.69	5350406.62	293828.77
25	1025	164 05 49	347 12 38	46.26	5350463.37	293797.71
1	1001				5350508.48	293787.47

Площа ділянки S = 3.4447 га

Виконав



Гук О.Д.

ВІДОМОСТЬ ОБРОВКИ ТЕОДОЛІТНОГО ХОДУ ТА ВИРОХУВАННЯ

КООРДИНАТ ПОВОРОТНИХ ТОЧОК МЕЖ ЗЕМЕЛЬНОЇ ДІЛЯНКИ

Землекористувач: Головне управління Держгеокадастру

У Донецькій області

1422781600: :000:

МСК-63

Номер точки	Назва точки	Внутрішні кути	Дирекційні кути	Відстань (м)	Координати	
					X	Y
1	1	82 25 34	85 31 58	52.00	5341856.47	6219576.51
2	2	172 35 16	92 56 42	48.46	5341860.52	6219628.35
3	3	168 29 40	104 27 03	85.84	5341858.03	6219676.75
4	4	109 51 37	174 35 25	69.90	5341836.61	6219759.87
5	5	100 25 46	254 09 39	22.20	5341767.02	6219766.46
6	6	270 54 09	163 15 31	61.10	5341760.96	6219745.10
7	7	269 39 50	73 35 41	51.16	5341702.45	6219762.70
8	8	271 31 50	342 03 51	60.27	5341716.90	6219811.78
9	9	267 21 04	254 42 47	18.89	5341774.24	6219793.22
10	10	78 56 56	355 45 50	63.49	5341769.26	6219775.00
11	11	66 49 16	108 56 34	117.03	5341832.58	6219770.31
12	12	59 11 59	229 44 35	11.37	5341794.59	6219881.00
13	13	205 58 13	203 46 21	32.77	5341787.24	6219872.32
14	14	201 10 08	182 36 13	68.68	5341757.25	6219859.11
15	15	200 48 07	161 48 06	47.49	5341688.64	6219855.99
16	16	88 47 40	253 00 26	46.36	5341643.53	6219870.82
17	17	178 57 19	254 03 07	58.09	5341629.98	6219826.48
18	18	93 12 47	340 50 20	78.85	5341614.02	6219770.63
19	19	146 30 12	14 20 08	16.72	5341688.50	6219744.75
20	20	216 08 54	338 11 14	27.85	5341704.70	6219748.89
21	21	212 07 30	306 03 44	24.26	5341730.56	6219738.54
22	22	201 23 52	284 39 52	36.50	5341744.84	6219718.93
23	23	194 39 52	270 00 00	67.14	5341754.08	6219683.62
24	24	117 56 51	332 03 09	64.69	5341754.08	6219616.48
25	25	164 05 37	347 57 32	46.26	5341811.23	6219586.16
1	1				5341856.47	6219576.51

Площа ділянки S = 3.4447 га

Виконав



Гук О.Д.

ВІДОМОСТЬ ОБРОБКИ ТЕОДОЛІТНОГО ХОДУ ТА ВИРОХУВАННЯ

КООРДИНАТ ПОВОРОТНИХ ТОЧОК МЕЖ ЗЕМЕЛЬНОЇ ДІЛЯНКИ

Землекористувач: Головне управління Держгеокадастру у Донецькій області

1422781600: :000:

МСК-14

Номер	Назва	Внутрішні	Дирекційні	Відстань	Координати	
					X	Y
1	1001	92 14 38	86 00 48	58.11	5343549.18	293764.55
2	1002	94 34 55	171 25 54	42.89	5343553.22	293822.52
3	1003	172 09 45	179 16 09	16.46	5343510.81	293828.91
4	1004	193 47 05	165 29 03	49.27	5343494.35	293829.12
5	1005	158 56 53	186 32 11	153.56	5343446.65	293841.47
6	1006	191 48 57	174 43 13	23.15	5343294.09	293823.99
7	1007	190 57 23	163 45 50	73.93	5343271.04	293826.12
8	1008	186 04 28	157 41 22	81.08	5343200.06	293846.79
9	1009	233 29 50	104 11 32	16.03	5343125.05	293877.57
10	1010	140 24 39	143 46 53	124.22	5343121.12	293893.11
11	1011	173 46 40	150 00 13	88.99	5343020.90	293966.51
12	1012	179 59 58	150 00 14	104.99	5342943.83	294011.00
13	1013	179 53 24	150 06 50	95.11	5342852.90	294063.49
14	1014	155 22 27	174 44 23	92.17	5342770.44	294110.88
15	1015	185 19 04	169 25 19	32.25	5342678.66	294119.33
16	1016	175 32 38	173 52 41	59.73	5342646.96	294125.25
17	1017	182 01 22	171 51 19	44.61	5342587.57	294131.62
18	1018	191 48 11	160 03 08	108.16	5342543.41	294137.94
19	1019	174 26 25	165 36 43	92.84	5342441.74	294174.84
20	1020	76 20 18	269 16 25	12.62	5342351.81	294197.91
21	1021	110 21 25	338 54 60	69.94	5342351.65	294185.29
22	1022	174 55 08	343 59 52	66.46	5342416.91	294160.13
23	1023	178 58 14	345 01 38	66.03	5342480.79	294141.81
24	1024	172 18 22	352 43 16	104.42	5342544.58	294124.75
25	1025	183 34 38	349 08 39	80.44	5342648.16	294111.52
26	1026	193 41 40	335 26 58	77.47	5342727.16	294096.37
27	1027	183 51 55	331 35 03	197.32	5342797.63	294064.18
28	1028	181 12 53	330 22 010	61.55	5342971.18	293970.28
29	1029	194 16 12	316 05 58	130.46	5343024.68	293939.85
30	1030	152 24 07	343 41 51	35.70	5343118.68	293849.39
31	1031	204 14 23	319 27 28	16.83	5343152.94	293839.37
32	1032	165 07 16	334 20 12	22.17	5343165.73	293828.43
33	1033	170 19 52	344 00 20	25.69	5343185.71	293818.83
34	1034	179 32 02	344 28 18	22.45	5343210.41	293811.75
35	1035	173 27 24	351 00 54	29.20	5343232.04	293805.74
36	1036	186 18 57	344 41 58	30.88	5343260.88	293801.18
37	1037	165 34 48	359 07 010	34.48	5343290.67	293793.03
38	1038	188 21 010	350 46 00	162.04	5343325.15	293792.50
39	1039	172 30 34	358 15 26	64.12	5343485.09	293766.50
1	1001				5343549.18	293764.55

Площа ділянки S = 3.6847 га

Виконав



Гук О.Д.

**ВІДОМОСТЬ ОБРОБКИ ТЕОДОЛІТНОГО ХОДУ ТА ВИРОХУВАННЯ
КООРДИНАТ ПОВОРОТНИХ ТОЧОК МЕЖ ЗЕМЕЛЬНОЇ ДІЛЯНКИ**

Землекористувач: Головне управління Держгеокадастру У Донецькій області						
1422781600: :000:					МСК-63	
Номер точки	Назва точки	Внутрішні кути	Дирекційні кути	Відстань (м)	Координати	
					X	Y
1	1	92 15 28	86 44 57	58.11	5334897.53	6219462.96
2	2	94 34 38	172 10 19	42.89	5334900.82	6219520.98
3	3	172 10 19	180 00 00	16.47	5334858.33	6219526.82
4	4	193 46 16	166 13 44	49.28	5334841.86	6219526.82
5	5	158 56 44	187 16 60	153.58	5334794.00	6219538.55
6	6	191 49 00	175 27 60	23.15	5334641.66	6219519.08
7	7	190 57 34	164 30 25	73.94	5334618.58	6219520.91
8	8	186 04 11	158 26 15	81.08	5334547.33	6219540.66
9	9	233 30 30	104 55 45	16.03	5334471.92	6219570.46
10	10	140 24 09	144 31 36	124.24	5334467.79	6219585.95
11	11	173 46 44	150 44 52	89.00	5334366.61	6219658.05
12	12	180 00 02	150 44 50	105.00	5334288.96	6219701.54
13	13	179 52 53	150 51 57	95.12	5334197.35	6219752.85
14	14	155 23 04	175 28 52	92.17	5334114.27	6219799.16
15	15	185 18 57	170 09 55	32.26	5334022.38	6219806.42
16	16	175 31 51	174 38 05	59.74	5333990.59	6219811.93
17	17	182 02 52	172 35 13	44.61	5333931.12	6219817.52
18	18	191 47 26	160 47 47	108.17	5333886.88	6219823.27
19	19	174 26 28	166 21 19	92.84	5333784.73	6219858.85
20	20	76 21 19	270 00 00	12.64	5333694.50	6219880.75
21	21	110 19 59	339 40 01	69.94	5333694.50	6219868.12
22	22	174 55 49	344 44 13	66.47	5333760.09	6219843.81
23	23	178 57 47	345 46 25	66.04	5333824.21	6219826.32
24	24	172 18 010	353 28 16	104.44	5333888.22	6219810.09
25	25	183 34 54	349 53 22	80.45	5333991.98	6219798.21
26	26	193 41 40	336 11 42	77.48	5334071.18	6219784.09
27	27	183 52 04	332 19 39	197.34	5334142.07	6219752.82
28	28	181 12 04	331 07 35	61.56	5334316.84	6219661.17
29	29	194 16 60	316 50 35	130.47	5334370.74	6219631.44
30	30	152 23 32	344 27 03	35.70	5334465.92	6219542.20
31	31	204 16 10	320 10 53	16.83	5334500.31	6219532.63
32	32	165 05 37	335 05 16	22.17	5334513.24	6219521.85
33	33	170 20 27	344 44 49	25.70	5334533.35	6219512.51
34	34	179 31 55	345 12 54	22.45	5334558.14	6219505.75
35	35	173 26 42	351 46 12	29.20	5334579.85	6219500.02
36	36	186 19 25	345 26 47	30.88	5334608.75	6219495.84
37	37	165 34 45	359 52 02	34.49	5334638.64	6219488.08
38	38	188 21 23	351 30 39	162.07	5334673.13	6219488.00
39	40	172 30 13	359 00 26	64.11	5334833.42	6219464.08
1	1				5334897.53	6219462.96

Площа ділянки S = 3.6847 га

Виконав



Гук О.Д.

ВІДОМОСТЬ ОБРОБКИ ТЕОДОЛІТНОГО ХОДУ ТА ВИРОХУВАННЯ

КООРДИНАТ ПОВОРОТНИХ ТОЧОК МЕЖ ЗЕМЕЛЬНОЇ ДІЛЯНКИ

Землекористувач: Головне управління Держгеокадастру у Донецькій області						
1422781600: :000:					МСК-14	
Номер точки	Назва точки	Внутрішні кути	Дирекційні кути	Відстань (м)	Координати	
					X	Y
1	1001	133 07 010	349 48 010	25.25	5348959.59	297070.65
2	1002	80 08 56	89 39 14	132.46	5348984.44	297066.18
3	1003	80 37 50	189 01 25	23.40	5348985.24	297198.64
4	1004	244 13 07	124 48 18	563.73	5348962.13	297194.97
5	1005	121 55 39	182 52 39	80.87	5348640.36	297657.85
6	1006	53 57 20	308 55 20	183.52	5348559.59	297653.79
7	1007	186 02 18	302 53 02	9.26	5348674.89	297511.01
8	1008	180 04 25	302 48 37	178.46	5348679.92	297503.23
9	1009	179 53 18	302 55 19	336.65	5348776.62	297353.24
1	1001				5348959.59	297070.65

Площа ділянки S = 4.3035 га

Виконав



Гук О.Д.

ВІДОМОСТЬ ОБРОБКИ ТЕОДОЛІТНОГО ХОДУ ТА ВИРОХУВАННЯ

КООРДИНАТ ПОВОРОТНИХ ТОЧОК МЕЖ ЗЕМЕЛЬНОЇ ДІЛЯНКИ

Землекористувач: Головне управління Держгеокадастру

У Донецькій області

1422781600: :000:

МСК-63

Номер точки	Назва точки	Внутрішні кути	Дирекційні кути	Відстань (м)	Координати	
					X	Y
1	1	133 07 34	350 32 29	25.25	5340264.81	6222839.49
2	2	80 08 37	90 23 52	132.47	5340289.72	6222835.34
3	3	80 37 47	189 46 06	23.40	5340288.80	6222967.81
4	4	244 13 02	125 33 04	563.77	5340265.74	6222963.84
5	5	121 55 43	183 37 20	80.88	5339937.95	6223422.52
6	6	53 57 15	309 40 05	183.54	5339857.23	6223417.41
7	7	186 01 46	303 38 19	9.26	5339974.39	6223276.13
8	8	180 04 59	303 33 20	178.47	5339979.52	6223268.42
9	9	179 53 18	303 40 03	336.67	5340078.17	6223119.69
1	1				5340264.81	6222839.49

Площа ділянки $S = 4.3035$ га

Виконав



Гук О.Д.

ВІДОМОСТЬ ОБРОБКИ ТЕОДОЛІТНОГО ХОДУ ТА ВИРОХУВАННЯ

КООРДИНАТ ПОВОРОТНИХ ТОЧОК МЕЖ ЗЕМЕЛЬНОЇ ДІЛЯНКИ

Землекористувач: Головне управління Держгеокадастру у Донецькій області

1422781600: :000:

МСК-14

Номер точки	Назва точки	Внутрішні кути	Дирекційні кути	Відстань (м)	Координати	
					X	Y
1	1001	44 21 49	316 10 12	110.12	5345649.30	304564.31
2	1002	189 04 36	307 05 36	164.13	5345728.74	304488.05
3	1003	133 28 43	353 36 53	63.21	5345827.73	304357.13
4	1004	213 14 04	320 22 50	207.83	5345890.55	304350.10
5	1005	169 55 23	330 27 26	25.31	5346050.64	304217.57
6	1006	152 45 59	357 41 27	8.69	5346072.66	304205.09
7	1007	144 32 21	33 09 06	8.27	5346081.34	304204.74
8	1008	164 17 08	48 51 59	13.42	5346088.26	304209.26
9	1009	136 22 58	92 29 01	41.54	5346097.09	304219.37
10	1010	140 37 59	131 51 02	56.12	5346095.29	304260.87
11	1011	181 18 08	130 32 54	88.10	5346057.85	304302.67
12	1012	159 03 05	151 29 50	65.46	5346000.58	304369.61
13	1013	198 24 31	133 05 19	80.56	5345943.05	304400.85
14	1014	173 06 20	139 58 58	60.00	5345888.02	304459.68
15	1015	184 06 35	135 52 23	96.52	5345842.07	304498.26
16	1016	135 20 23	180 32 01	123.50	5345772.79	304565.46
1	1001				5345649.30	304564.31

Площа ділянки S = 4.3648 га

Виконав



Гук О.Д.

ВІДОМОСТЬ ОБРОБКИ ТЕОДОЛІТНОГО ХОДУ ТА ВИРОХУВАННЯ

КООРДИНАТ ПОВОРОТНИХ ТОЧОК МЕЖ ЗЕМЕЛЬНОЇ ДІЛЯНКИ

Землекористувач: Головне управління Держгеокадастру

У Донецькій області

1422781600: :000:

МСК-63

Номер точки	Назва точки	Внутрішні кути	Дирекційні кути	Відстань (м)	Координати	
					X	Y
1	1	44 21 48	316 55 02	110.12	5336857.01	6230289.85
2	2	189 04 26	307 50 35	164.14	5336937.44	6230214.63
3	3	133 28 50	354 21 45	63.22	5337038.14	6230085.01
4	4	213 14 09	321 07 36	207.84	5337101.05	6230078.80
5	5	169 54 31	331 13 05	25.32	5337262.86	6229948.36
6	6	152 48 06	358 24 58	8.68	5337285.05	6229936.17
7	7	144 30 53	33 54 06	8.27	5337293.73	6229935.93
8	8	164 16 51	49 37 15	13.43	5337300.59	6229940.54
9	9	136 23 29	93 13 46	41.54	5337309.29	6229950.77
10	10	140 37 37	132 36 09	56.12	5337306.95	6229992.24
11	11	181 18 26	131 17 44	88.10	5337268.96	6230033.55
12	12	159 03 16	152 14 28	65.46	5337210.82	6230099.74
13	13	198 24 10	133 50 18	80.56	5337152.89	6230130.23
14	14	173 06 34	140 43 43	60.00	5337097.09	6230188.34
15	15	184 06 15	136 37 29	96.52	5337050.64	6230226.32
16	16	135 20 39	181 16 50	123.50	5336980.48	6230292.61
1	1				5336857.01	6230289.85

Площа ділянки S = 4.3648 га

Виконав



Гук О.Д.

ВІДОМОСТЬ ОБРОБКИ ТЕОДОЛІТНОГО ХОДУ ТА ВИРОХУВАННЯ

КООРДИНАТ ПОВОРОТНИХ ТОЧОК МЕЖ ЗЕМЕЛЬНОЇ ДІЛЯНКИ

Землекористувач: Головне управління Держгеокадастру у Донецькій області

1422781600: :000:

МСК-14

Номер точки	Назва точки	Внутрішні кути	Дирекційні кути	Відстань (м)	Координати	
					X	Y
1	1001	81 23 12	7 54 55	218.50	5349317.44	300440.79
2	1002	76 20 53	111 34 03	67.76	5349533.86	300470.88
3	1003	162 52 30	128 41 33	49.30	5349508.95	300533.90
4	1004	170 20 53	138 20 40	49.57	5349478.13	300572.38
5	1005	204 45 03	113 35 37	65.13	5349441.09	300605.33
6	1006	169 09 30	124 26 07	188.09	5349415.02	300665.02
7	1007	129 08 54	175 17 13	27.26	5349308.66	300820.15
8	1008	138 36 56	216 40 18	27.73	5349281.49	300822.39
9	1009	107 00 27	289 39 51	82.85	5349259.25	300805.83
10	1010	191 24 05	278 15 46	217.03	5349287.13	300727.81
11	1011	188 57 38	269 18 07	72.25	5349318.32	300513.03
1	1001				5349317.44	300440.79

Площа ділянки S = 4.8377 га

Виконав



Гук О.Д.

ВІДОМОСТЬ ОБРОБКИ ТЕОДОЛІТНОГО ХОДУ ТА ВИРОХУВАННЯ

КООРДИНАТ ПОВОРОТНИХ ТОЧОК МЕЖ ЗЕМЕЛЬНОЇ ДІЛЯНКИ

Землекористувач: Головне управління Держгеокадастру

У Донецькій області

1422781600: :000:

МСК-63

Номер точки	Назва точки	Внутрішні кути	Дирекційні кути	Відстань (м)	Координати	
					X	Y
1	1	81 23 07	8 39 44	218.51	5340578.76	6226214.21
2	2	76 21 02	112 18 42	67.77	5340794.78	6226247.12
3	3	162 52 04	129 26 38	49.30	5340769.05	6226309.82
4	4	170 21 17	139 05 21	49.58	5340737.73	6226347.89
5	5	204 44 49	114 20 31	65.14	5340700.26	6226380.36
6	6	169 09 42	125 10 49	188.11	5340673.41	6226439.71
7	7	129 08 03	176 02 46	27.26	5340565.03	6226593.46
8	8	138 37 21	217 25 25	27.73	5340537.83	6226595.34
9	9	107 00 33	290 24 52	82.85	5340515.81	6226578.49
10	10	191 24 18	279 00 33	217.06	5340544.71	6226500.84
11	11	188 57 42	270 02 51	72.25	5340578.70	6226286.46
1	1				5340578.76	6226214.21

Площа ділянки $S = 4.8377$ га

Виконав



Гук О.Д.

ВІДОМОСТЬ ОБРОБКИ ТЕОДОЛІТНОГО ХОДУ ТА ВИРОХУВАННЯ

КООРДИНАТ ПОВОРОТНИХ ТОЧОК МЕЖ ЗЕМЕЛЬНОЇ ДІЛЯНКИ

Землекористувач: Головне управління Держгеокадастру у Донецькій області

1422781600: :000:

МСК-14

Номер точки	Назва точки	Внутрішні кути	Дирекційні кути	Відстань (м)	Координати	
					X	Y
1	1001	90 04 03	89 20 42	69.99	5345404.15	295347.37
2	1002	74 18 53	195 01 49	36.21	5345404.95	295417.36
3	1003	187 28 10	187 33 39	23.48	5345369.98	295407.97
4	1004	202 40 09	164 53 30	19.18	5345346.70	295404.88
5	1005	210 40 31	134 12 59	27.92	5345328.18	295409.88
6	1006	179 58 42	134 14 17	61.68	5345308.71	295429.89
7	1007	199 16 15	114 58 02	30.63	5345265.68	295474.08
8	1008	210 19 07	84 38 55	28.41	5345252.75	295501.85
9	1009	207 57 60	56 40 55	253.71	5345255.40	295530.14
10	1010	61 40 37	175 00 18	215.24	5345394.76	295742.15
11	1011	185 19 21	169 40 57	106.42	5345180.34	295760.89
12	1012	50 27 10	299 13 47	96.58	5345075.64	295779.95
13	1013	178 53 37	300 20 10	203.24	5345122.80	295695.67
14	1014	221 01 24	259 18 46	27.07	5345225.45	295520.26
15	1015	135 06 14	304 12 32	175.84	5345220.43	295493.66
16	1016	124 47 46	359 24 45	84.86	5345319.29	295348.24
1	1001				5345404.15	295347.37

Площа ділянки S = 5.1070 га

Виконав



Гук О.Д.

ВІДОМОСТЬ ОБРОБКИ ТЕОДОЛІТНОГО ХОДУ ТА ВИРОХУВАННЯ

КООРДИНАТ ПОВОРОТНИХ ТОЧОК МЕЖ ЗЕМЕЛЬНОЇ ДІЛЯНКИ

Землекористувач: Головне управління Держгеокадастру

У Донецькій області

1422781600: :000:

МСК-63

Номер точки	Назва точки	Внутрішні кути	Дирекційні кути	Відстань (м)	Координати	
					X	Y
1	1	90 03 55	90 05 24	70.00	5336731.92	6221069.92
2	2	74 19 22	195 46 02	36.21	5336731.81	6221139.92
3	3	187 28 05	188 17 57	23.49	5336696.96	6221130.08
4	4	202 40 07	165 37 50	19.18	5336673.72	6221126.69
5	5	210 39 34	134 58 16	27.92	5336655.14	6221131.45
6	6	179 59 03	134 59 13	61.69	5336635.41	6221151.20
7	7	199 16 59	115 42 13	30.64	5336591.80	6221194.83
8	8	210 18 24	85 23 50	28.41	5336578.51	6221222.44
9	9	207 58 00	57 25 50	253.73	5336580.79	6221250.76
10	10	61 40 48	175 45 02	215.25	5336717.38	6221464.59
11	11	185 19 25	170 25 37	106.43	5336502.72	6221480.54
12	12	50 27 04	299 58 33	96.59	5336397.77	6221498.24
13	13	178 53 36	301 04 58	203.26	5336446.03	6221414.57
14	14	221 02 21	260 02 37	27.07	5336550.97	6221240.49
15	15	135 05 18	304 57 19	175.87	5336546.29	6221213.83
16	16	124 47 60	0 09 19	84.87	5336647.05	6221069.69
1	1				5336731.92	6221069.92

Площа ділянки S = 5.1070 га

Виконав



Гук О.Д.

ВІДОМОСТЬ ОБРОБКИ ТЕОДОЛІТНОГО ХОДУ ТА ВИРОХУВАННЯ

КООРДИНАТ ПОВОРОТНИХ ТОЧОК МЕЖ ЗЕМЕЛЬНОЇ ДІЛЯНКИ

Землекористувач: Головне управління Держгеокадастру у Донецькій області

1422781600: :000:

МСК-14

Номер точки	Назва точки	Внутрішні кути	Дирекційні кути	Відстань (м)	Координати	
					X	Y
1	1001	84 46 47	22 52 00	102.47	5350299.95	294614.35
2	1002	93 31 24	109 20 36	543.13	5350394.37	294654.17
3	1003	114 52 44	174 27 52	102.53	5350214.47	295166.64
4	1004	63 26 18	291 01 34	115.55	5350112.42	295176.53
5	1005	182 59 45	288 01 49	219.89	5350153.88	295068.67
6	1006	180 23 02	287 38 47	257.34	5350221.94	294859.58
1	1001				5350299.95	294614.35

Площа ділянки $S = 5.3812$ га

Виконав


 Гук О.Д.

ВІДОМОСТЬ ОБРОБКИ ТЕОДОЛІТНОГО ХОДУ ТА ВИРОХУВАННЯ

КООРДИНАТ ПОВОРОТНИХ ТОЧОК МЕЖ ЗЕМЕЛЬНОЇ ДІЛЯНКИ

Землекористувач: Головне управління Держгеокадастру						
У Донецькій області						
1422781600: :000:			МСК-63			
Номер точки	Назва точки	Внутрішні кути	Дирекційні кути	Відстань (м)	Координати	
					X	Y
1	1	84 46 51	23 36 48	102.48	5341637.17	6220400.67
2	2	93 31 19	110 05 29	543.17	5341731.07	6220441.72
3	3	114 52 48	175 12 41	102.54	5341544.48	6220951.84
4	4	63 26 12	291 46 29	115.57	5341442.30	6220960.40
5	5	182 59 46	288 46 43	219.91	5341485.17	6220853.08
6	6	180 23 04	288 23 39	257.36	5341555.96	6220644.88
1	1				5341637.17	6220400.67

Площа ділянки $S = 5.3812$ га

Виконав



Гук О.Д.

ВІДОМОСТЬ ОБРОБКИ ТЕОДОЛІТНОГО ХОДУ ТА ВИРОХУВАННЯ

КООРДИНАТ ПОВОРОТНИХ ТОЧОК МЕЖ ЗЕМЕЛЬНОЇ ДІЛЯНКИ

Землекористувач: Головне управління Держгеокадастру у Донецькій області

1422781600: :000:

МСК-14

Номер точки	Назва точки	Внутрішні кути	Дирекційні кути	Відстань (м)	Координати	
					X	Y
1	1001	89 05 32	111 48 40	231.44	5348648.60	301364.03
2	1002	91 31 38	200 17 02	143.59	5348562.61	301578.90
3	1003	187 52 52	192 24 09	100.47	5348427.92	301529.12
4	1004	106 30 45	265 53 24	16.74	5348329.79	301507.54
5	1005	179 43 34	266 09 50	211.79	5348328.59	301490.84
6	1006	61 40 01	24 29 49	16.11	5348314.42	301279.52
7	1007	201 08 010	3 21 39	18.25	5348329.08	301286.20
8	1008	165 47 07	17 34 32	29.94	5348347.30	301287.27
9	1009	182 27 11	15 07 20	54.12	5348375.84	301296.31
10	1010	185 55 23	9 11 57	25.77	5348428.09	301310.43
11	1011	172 21 35	16 50 22	65.41	5348453.53	301314.55
12	1012	185 09 15	11 41 06	76.38	5348516.14	301333.50
13	1013	180 47 33	10 53 33	37.41	5348590.94	301348.97
14	1014	169 59 21	20 54 12	22.39	5348627.68	301356.04
1	1001				5348648.60	301364.03

Площа ділянки $S = 6.4296$ га

Виконав



Гук О.Д.

ВІДОМОСТЬ ОБРОБКИ ТЕОДОЛІТНОГО ХОДУ ТА ВИРОХУВАННЯ

КООРДИНАТ ПОВОРОТНИХ ТОЧОК МЕЖ ЗЕМЕЛЬНОЇ ДІЛЯНКИ

Землекористувач: Головне управління Держгеокадастру						
У Донецькій області						
1422781600: :000:			МСК-63			
Номер точки	Назва точки	Внутрішні кути	Дирекційні кути	Відстань (м)	Координати	
					X	Y
1	1	89 05 39	112 33 19	231.45	5339897.89	6227128.73
2	2	91 31 36	201 01 43	143.60	5339809.11	6227342.48
3	3	187 52 44	193 08 59	100.48	5339675.07	6227290.95
4	4	106 30 22	266 38 37	16.74	5339577.22	6227268.09
5	5	179 44 03	266 54 33	211.81	5339576.24	6227251.38
6	6	61 39 53	25 14 41	16.11	5339564.82	6227039.88
7	7	201 09 41	4 05 00	18.26	5339579.39	6227046.75
8	8	165 45 48	18 19 12	29.94	5339597.60	6227048.05
9	9	182 27 11	15 52 01	54.13	5339626.02	6227057.46
10	10	185 54 00	9 58 00	25.77	5339678.09	6227072.26
11	11	172 23 06	17 34 55	65.42	5339703.47	6227076.72
12	12	185 09 14	12 25 41	76.39	5339765.83	6227096.48
13	13	180 47 16	11 38 25	37.42	5339840.43	6227112.92
14	14	169 59 27	21 38 58	22.39	5339877.08	6227120.47
1	1				5339897.89	6227128.73

Площа ділянки $S = 6.4296$ га

Виконав



Гук О.Д.

ВІДОМОСТЬ ОБРОБКИ ТЕОДОЛІТНОГО ХОДУ ТА ВИРОХУВАННЯ

КООРДИНАТ ПОВОРОТНИХ ТОЧОК МЕЖ ЗЕМЕЛЬНОЇ ДІЛЯНКИ

Землекористувач: Головне управління Держгеокадастру У Донецькій області

1422781600: :000:

МСК-14

Номер точки	Назва точки	Внутрішні кути	Дирекційні кути	Відстань (м)	Координати	
					X	Y
1	1001	17 42 36	106 01 53	65.07	5346754.55	297446.56
2	1002	197 59 06	88 02 46	172.76	5346736.58	297509.10
3	1003	167 43 17	100 19 30	68.79	5346742.47	297681.76
4	1004	239 45 36	40 33 54	30.72	5346730.14	297749.44
5	1005	201 40 01	18 53 52	27.79	5346753.48	297769.42
6	1006	160 16 45	38 37 07	26.15	5346779.77	297778.42
7	1007	118 49 45	99 47 23	78.28	5346800.20	297794.74
8	1008	110 24 24	169 22 59	13.46	5346786.89	297871.88
9	1009	237 45 43	111 37 15	21.22	5346773.66	297874.36
10	1010	112 23 18	179 13 58	6.72	5346765.84	297894.09
11	1011	255 48 53	103 25 05	81.15	5346759.12	297894.18
12	1012	166 37 11	116 47 54	14.28	5346740.29	297973.11
13	1013	117 22 45	179 25 09	59.18	5346733.85	297985.86
14	1014	225 23 59	134 01 09	63.62	5346674.67	297986.46
15	1015	220 01 45	93 59 24	146.88	5346630.46	298032.21
16	1016	127 48 24	146 10 60	50.17	5346620.24	298178.73
17	1017	230 15 16	95 55 44	125.37	5346578.56	298206.65
18	1018	97 54 59	178 00 45	35.75	5346565.61	298331.35
19	1019	88 18 06	269 42 38	574.29	5346529.88	298332.59
20	1020	90 27 48	359 14 51	76.90	5346526.98	297758.31
21	1021	208 06 010	331 08 41	109.45	5346603.87	297757.30
22	1022	234 21 09	276 47 32	215.52	5346699.73	297704.48
23	1023	153 03 04	303 44 28	52.80	5346725.22	297490.47
1	1001				5346754.55	297446.56

Площа ділянки S = 9.2976 га

Виконав



Гук О.Д.

**ВІДОМОСТЬ ОБРОБКИ ТЕОДОЛІТНОГО ХОДУ ТА ВИРОХУВАННЯ
КООРДИНАТ ПОВОРОТНИХ ТОЧОК МЕЖ ЗЕМЕЛЬНОЇ ДІЛЯНКИ**

Землекористувач: Головне управління Держгеокадастру У Донецькій області						
1422781600:		:000:		МСК-63		
Номер точки	Назва точки	Внутрішні кути	Дирекційні кути	Відстань (м)	Координати	
					X	Y
1	1	17 42 51	106 46 46	65.09	5338054.93	6223186.68
2	2	197 59 14	88 47 33	172.77	5338036.14	6223248.99
3	3	167 43 20	101 04 13	68.80	5338039.78	6223421.72
4	4	239 45 39	41 18 34	30.73	5338026.57	6223489.24
5	5	201 40 54	19 37 40	27.78	5338049.65	6223509.52
6	6	160 14 38	39 23 02	26.15	5338075.82	6223518.86
7	7	118 51 03	100 31 59	78.28	5338096.03	6223535.45
8	8	110 24 55	170 07 04	13.46	5338081.72	6223612.41
9	9	237 44 42	112 22 22	21.23	5338068.46	6223614.72
10	10	112 22 22	180 00 00	6.72	5338060.38	6223634.35
11	11	255 49 54	104 10 06	81.15	5338053.66	6223634.35
12	12	166 37 46	117 32 19	14.29	5338033.80	6223713.03
13	13	117 22 17	180 10 03	59.18	5338027.19	6223725.70
14	14	225 24 20	134 45 43	63.63	5337968.01	6223725.53
15	15	220 01 18	94 44 24	146.89	5337923.20	6223770.70
16	16	127 48 24	146 56 00	50.16	5337911.07	6223917.09
17	17	230 15 18	96 40 42	125.39	5337869.03	6223944.46
18	18	97 55 09	178 45 33	35.74	5337854.45	6224068.99
19	19	88 18 10	270 27 22	574.33	5337818.71	6224069.77
20	20	90 27 22	0 00 00	76.91	5337823.29	6223495.46
21	21	208 06 52	331 53 08	109.45	5337900.20	6223495.46
22	22	234 20 47	277 32 21	215.54	5337996.74	6223443.88
23	23	153 02 43	304 29 38	52.81	5338025.02	6223230.21
1	1				5338054.93	6223186.68

Площа ділянки S = 9.2976 га

Виконав



Гук О.Д.

ВІДОМОСТЬ ОБРОБКИ ТЕОДОЛІТНОГО ХОДУ ТА ВИРОХУВАННЯ

КООРДИНАТ ПОВОРОТНИХ ТОЧОК МЕЖ ЗЕМЕЛЬНОЇ ДІЛЯНКИ

Землекористувач: Головне управління Держгеокадастру у Донецькій області

1422781600: :000:

мск-14

Номер точки	Назва точки	Внутрішні кути	Дирекційні кути	Відстань (м)	Координати	
					X	Y
1	1001	88 10 56	176 49 43	290.65	5346039.62	300024.38
2	1002	278 18 15	78 31 27	100.27	5345749.42	300040.46
3	1003	180 06 57	78 24 31	105.36	5345769.37	300138.73
4	1004	179 48 59	78 35 32	105.67	5345790.54	300241.94
5	1005	180 09 07	78 26 25	109.74	5345811.44	300345.52
6	1006	250 36 09	7 50 16	36.59	5345833.43	300453.03
7	1007	105 47 25	82 02 51	270.98	5345869.68	300458.02
8	1008	217 40 27	44 22 24	308.39	5345907.17	300726.39
9	1009	214 40 41	9 41 43	374.92	5346127.61	300942.06
10	1010	120 00 35	69 41 08	56.89	5346497.18	301005.20
11	1011	104 45 09	144 55 60	1016.88	5346516.93	301058.55
12	1012	62 58 17	261 57 43	412.93	5345684.63	301642.78
13	1013	55 25 55	26 31 48	160.28	5345626.89	301233.91
14	1014	220 15 47	346 16 01	423.04	5345770.29	301305.50
15	1015	223 20 44	302 55 17	70.08	5346181.24	301205.07
16	1016	228 04 25	254 50 52	78.08	5346219.33	301146.24
17	1017	219 59 09	214 51 43	426.22	5346198.92	301070.87
18	1018	143 01 31	251 50 12	599.85	5345849.19	300827.24
19	1019	259 14 48	172 35 24	160.58	5345662.20	300257.28
20	1020	93 14 58	259 20 26	223.71	5345502.96	300277.99
21	1021	208 22 59	230 57 27	270.12	5345461.58	300058.14
22	1022	109 50 59	301 06 28	56.63	5345291.43	299848.34
23	1023	67 50 00	53 16 28	134.18	5345320.69	299799.85
24	1024	160 43 13	72 33 15	63.94	5345400.93	299907.40
25	1025	214 11 47	38 21 27	96.52	5345420.10	299968.40
26	1026	246 50 08	331 31 20	41.40	5345495.79	300028.30
27	1027	108 03 40	43 27 39	65.29	5345532.18	300008.56
28	1028	242 28 43	340 58 56	162.58	5345579.57	300053.47
29	1029	183 00 010	337 58 46	118.53	5345733.28	300000.49
30	1030	126 22 49	31 35 57	103.46	5345843.16	299956.05
31	1031	215 31 40	356 04 17	29.92	5345931.28	300010.26
32	1032	247 59 45	288 04 32	40.32	5345961.13	300008.21
33	1033	210 27 60	257 36 32	72.23	5345973.64	299969.88
34	1034	109 11 04	328 25 28	67.95	5345958.14	299899.33
35	1035	73 29 19	74 56 09	54.48	5346016.03	299863.75
36	1036	169 55 30	85 00 39	108.43	5346030.19	299916.36
1	1001				5346039.62	300024.38

Площа ділянки S = 37.1287 га

Виконав



Гук О.Д.

**ВІДОМОСТЬ ОБРОБКИ ТЕОДОЛІТНОГО ХОДУ ТА ВИРОХУВАННЯ
КООРДИНАТ ПОВОРОТНИХ ТОЧОК МЕЖ ЗЕМЕЛЬНОЇ ДІЛЯНКИ**

Землекористувач: Головне управління Держгеокадастру У Донецькій області						
1422781600: :000:			мск-63			
Номер точки	Назва точки	Внутрішні кути	Дирекційні кути	Відстань (м)	Координати	
					X	Y
1	1	88 10 48	177 34 26	290.67	5337306.44	6225755.14
2	30	278 18 05	79 16 21	100.28	5337016.03	6225767.44
3	31	180 07 22	79 08 59	105.36	5337034.70	6225865.97
4	32	179 48 32	79 20 27	105.67	5337054.53	6225969.45
5	33	180 09 42	79 10 45	109.75	5337074.08	6226073.30
6	34	250 35 20	8 35 25	36.59	5337094.68	6226181.10
7	35	105 47 52	82 47 33	270.99	5337130.86	6226186.56
8	36	217 40 30	45 07 03	308.43	5337164.86	6226455.41
9	37	214 40 38	10 26 25	374.96	5337382.50	6226673.95
10	38	119 59 53	70 26 32	56.89	5337751.25	6226741.90
11	39	104 45 43	145 40 49	1016.96	5337770.30	6226795.51
12	40	62 58 16	262 42 33	412.95	5336930.38	6227368.88
13	41	55 25 51	27 16 43	160.29	5336877.98	6226959.27
14	42	220 15 53	347 00 50	423.09	5337020.45	6227032.73
15	43	223 20 55	303 39 54	70.09	5337432.72	6226937.65
16	44	228 03 60	255 35 55	78.09	5337471.57	6226879.32
17	45	219 59 32	215 36 23	426.27	5337452.14	6226803.68
18	46	143 01 30	252 34 53	599.90	5337105.57	6226555.51
19	47	259 14 45	173 20 08	160.60	5336925.99	6225983.12
20	48	93 14 59	260 05 09	223.73	5336766.48	6226001.76
21	20	208 22 60	231 42 09	270.14	5336727.96	6225781.37
22	19	109 50 60	301 51 09	56.63	5336560.54	6225569.36
23	18	67 50 03	54 01 06	134.20	5336590.43	6225521.26
24	17	160 42 59	73 18 07	63.94	5336669.27	6225629.85
25	16	214 12 02	39 06 05	96.53	5336687.64	6225691.10
26	15	246 50 55	332 15 10	41.41	5336762.56	6225751.98
27	14	108 02 29	44 12 41	65.30	5336799.20	6225732.71
28	13	242 29 09	341 43 32	162.60	5336846.01	6225778.24
29	12	182 59 45	338 43 47	118.54	5337000.41	6225727.26
30	11	126 23 07	32 20 40	103.46	5337110.87	6225684.25
31	10	215 31 36	356 49 03	29.92	5337198.28	6225739.61
32	9	247 59 32	288 49 31	40.32	5337228.16	6225737.95
33	8	210 28 45	258 20 47	72.24	5337241.17	6225699.78
34	7	109 09 41	329 11 06	67.96	5337226.58	6225629.03
35	6	73 30 01	75 41 05	54.47	5337284.94	6225594.21
36	5	169 55 51	85 45 14	108.44	5337298.41	6225647.00
1	1				5337306.44	6225755.14

Площа ділянки S = 37.1287 га

Виконав

Гук О.Д.

ВІДОМОСТЬ ОБРОБКИ ТЕОДОЛІТНОГО ХОДУ ТА ВИРОХУВАННЯ

КООРДИНАТ ПОВОРОТНИХ ТОЧОК МЕЖ ЗЕМЕЛЬНОЇ ДІЛЯНКИ

Землекористувач: Головне управління Держгеокадастру у Донецькій області						
1422781600:		:000:		мск-14		
Номер точки	Назва точки	Внутрішні кути	Дирекційні кути	Відстань (м)	Координати	
					X	Y
1	1001	73 04 31	99 44 28	139.48	5349830.17	295940.02
2	1002	116 39 20	163 05 08	29.08	5349806.57	296077.49
3	1003	241 09 31	101 55 37	44.81	5349778.75	296085.95
4	1004	286 03 29	355 52 07	144.64	5349769.49	296129.79
5	1005	117 20 32	58 31 35	14.84	5349913.75	296119.37
6	1006	261 24 15	337 07 20	54.87	5349921.50	296132.03
7	1007	72 48 03	84 19 17	69.53	5349972.05	296110.70
8	1008	57 21 20	206 57 57	13.43	5349978.93	296179.89
9	1009	215 50 22	171 07 35	40.32	5349966.96	296173.80
10	1010	72 02 59	279 04 36	13.19	5349927.12	296180.02
11	1011	259 37 27	199 27 09	43.81	5349929.20	296167.00
12	1012	206 12 010	173 14 59	71.89	5349887.89	296152.41
13	1013	203 30 55	149 44 03	39.84	5349816.50	296160.86
14	1014	204 38 30	125 05 33	90.21	5349782.09	296180.94
15	1015	179 03 46	126 01 46	116.05	5349730.23	296254.75
16	1016	175 47 04	130 14 43	167.03	5349661.97	296348.60
17	1017	179 32 46	130 41 57	48.94	5349554.06	296476.09
18	1018	168 26 43	142 15 13	57.01	5349522.15	296513.19
19	1019	140 34 14	181 40 59	10.55	5349477.07	296548.09
20	1020	162 03 32	199 37 27	101.62	5349466.52	296547.78
21	1021	73 28 24	306 09 03	93.08	5349370.80	296513.65
22	1022	180 00 30	306 08 34	57.36	5349425.71	296438.49
23	1023	169 42 46	316 25 48	112.21	5349459.54	296392.17
24	1024	188 20 40	308 05 08	131.98	5349540.84	296314.83
25	1025	218 35 53	269 29 15	72.66	5349622.25	296210.95
26	1026	191 35 010	257 54 05	83.35	5349621.60	296138.29
27	1027	156 44 50	281 09 15	92.27	5349604.13	296056.79
28	1028	108 20 16	352 48 59	209.84	5349621.98	295966.26
1	1001				5349830.17	295940.02

Площа ділянки S = 10.3582 га

Виконав



Гук О.Д.

**ВІДОМОСТЬ ОБРОБКИ ТЕОДОЛІТНОГО ХОДУ ТА ВИРОХУВАННЯ
КООРДИНАТ ПОВОРОТНИХ ТОЧОК МЕЖ ЗЕМЕЛЬНОЇ ДІЛЯНКИ**

Землекористувач: Головне управління Держгеокадастру У Донецькій області						
1422781600: :000:						
Номер точки	Назва точки	Внутрішні кути	Дирекційні кути	Відстань (м)	Координати	
					X	Y
1	1	73 04 47	100 29 08	139.49	5341150.10	6221720.21
2	2	116 39 15	163 49 53	29.08	5341124.71	6221857.37
3	3	241 08 43	102 41 010	44.82	5341096.78	6221865.47
4	4	286 04 14	356 36 56	144.65	5341086.94	6221909.19
5	5	117 18 14	59 18 42	14.84	5341231.34	6221900.65
6	6	261 26 34	337 52 08	54.87	5341238.92	6221913.41
7	7	72 48 25	85 03 43	69.53	5341289.75	6221892.74
8	8	57 20 48	207 42 56	13.43	5341295.73	6221962.01
9	9	215 50 37	171 52 18	40.33	5341283.84	6221955.77
10	10	72 02 19	279 49 59	13.19	5341243.92	6221961.47
11	11	259 38 14	200 11 45	43.81	5341246.17	6221948.48
12	12	206 11 48	173 59 56	71.90	5341205.05	6221933.35
13	13	203 31 18	150 28 39	39.84	5341133.55	6221940.87
14	14	204 37 53	125 50 46	90.22	5341098.88	6221960.50
15	15	179 04 14	126 46 32	116.05	5341046.05	6222033.63
16	16	175 47 20	130 59 13	167.04	5340976.57	6222126.59
17	17	179 32 09	131 27 03	48.94	5340867.01	6222252.68
18	18	168 26 55	143 00 08	57.01	5340834.61	6222289.36
19	19	140 39 24	182 20 45	10.55	5340789.08	6222323.67
20	20	161 58 13	200 22 31	101.63	5340778.54	6222323.23
21	21	73 28 60	306 53 31	93.09	5340683.27	6222287.85
22	22	179 59 60	306 53 31	57.36	5340739.15	6222213.40
23	23	169 43 09	317 10 23	112.21	5340773.58	6222167.53
24	24	188 20 14	308 50 08	131.99	5340855.88	6222091.25
25	25	218 35 51	270 14 17	72.67	5340938.65	6221988.43
26	26	191 35 37	258 38 40	83.36	5340938.95	6221915.76
27	27	156 44 31	281 54 08	92.28	5340922.54	6221834.03
28	28	108 20 13	353 33 55	209.85	5340941.57	6221743.73
1	1				5341150.10	6221720.21

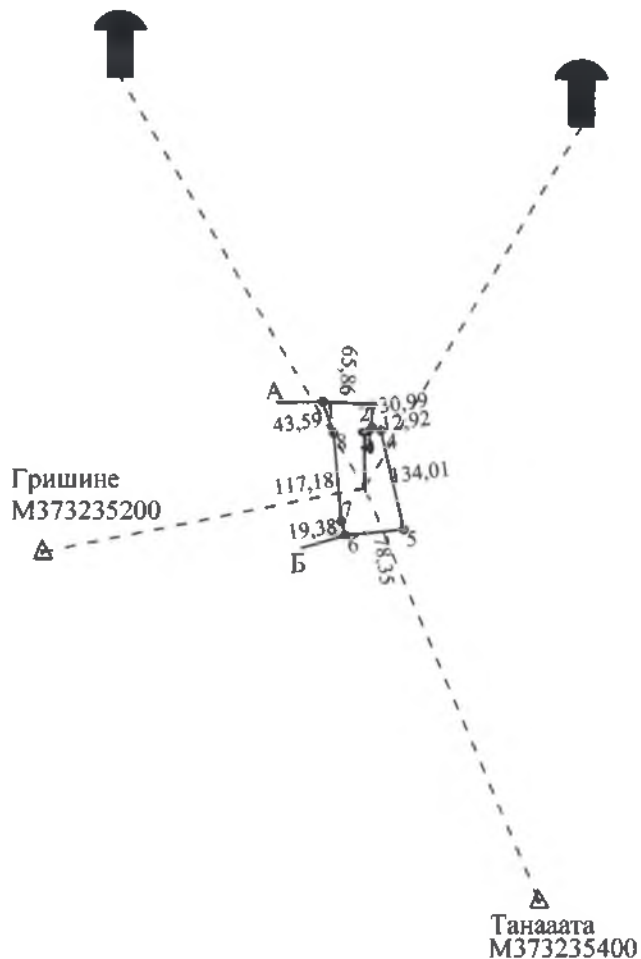
Площа ділянки S = 10.3582 га

Виконав



Гук О.Д.

Кадастровий номер земельної ділянки: 1422781600: :000:



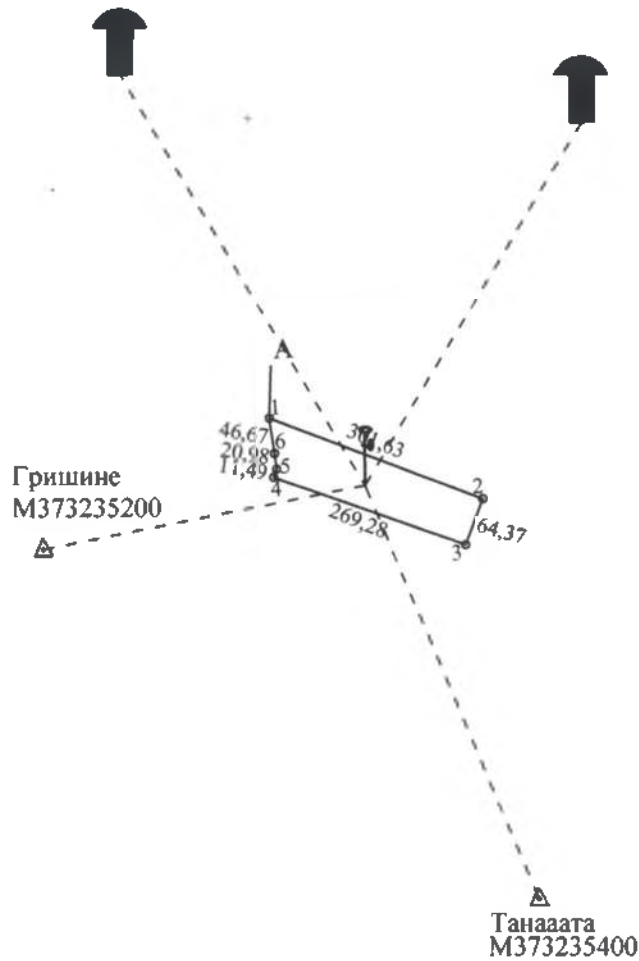
УМОВНІ ПОЗНАЧЕННЯ

- поворотні точки меж земельної ділянки
- межа земельної ділянки
- базові станції мережі System.net компанії System Solution (нанесено схематично)
- роверний приймач (зазначено схематично)
- пункт ДГМ (зазначено схематично)

М373235200

Посада	ПІБ	Ідентифікаційний номер	Гідність	Дата	Замовник: Головне управління Держгеокадастру у Донецькій області			
Нач. Мирноградського РВВ ДРФ ДП "ЦДЗК"	Швець Л.М.	1422781600	ІНЖЕНЕР-ГЕОДЕЗИСТ	12.05.2017	Інвентаризація земель та земельних ділянок сільсько-господарського призначення державної власності на території Іванівської сільської ради			
Сертифікований інженер-геодезист	Дадаєв Р.А.	1422781600	ІНЖЕНЕР-ГЕОДЕЗИСТ	12.05.2017	Технічна документація із землеустрою щодо інвентаризації земель	Масштаб	Лист	Листів
Сертифікований інженер-землевпорядник	Долгих Н.В.	1422781600	ІНЖЕНЕР-ГЕОДЕЗИСТ	12.05.2017		1:5000	1	1
					Креслення перенесення меж земельної ділянки в натуру	Донецька регіональна філія ДП "ЦДЗК"		

Кадастровий номер земельної ділянки: 1422781600: :000:



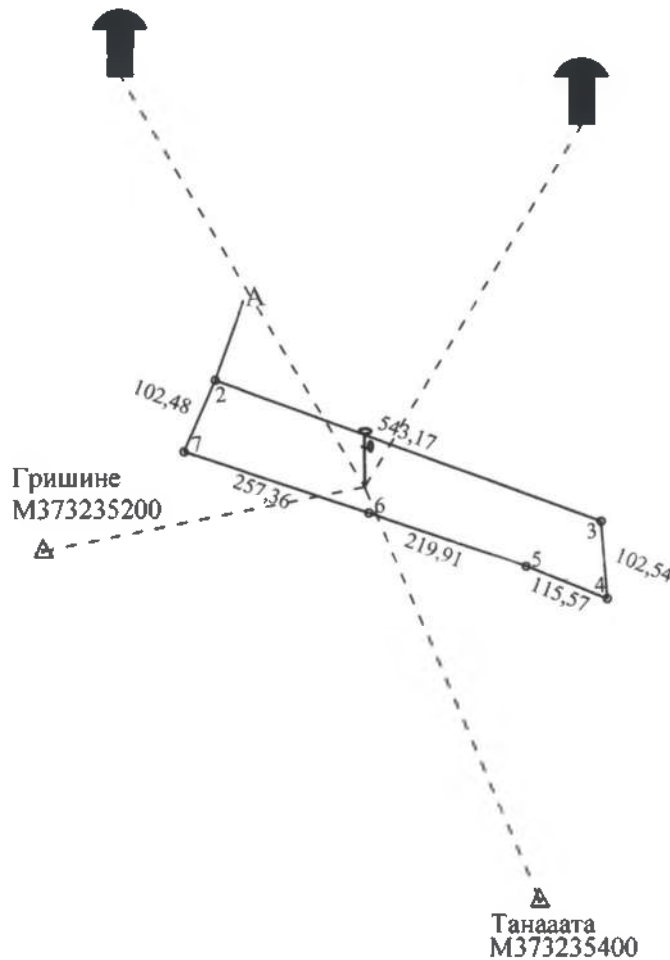
УМОВНІ ПОЗНАЧЕННЯ

- поворотні точки меж земельної ділянки
- базові станції мережі System.net компанії System Solution (нанесено схематично)
- роверний приймач (зазначено схематично)
- пункт ДГМ (зазначено схематично)






М373235200

Посада	ПІБ	Замовник: Головне управління Держгеокадастру у Донецькій області		
Нач. Мирноградського РВВ ДРФ ДП "ЦДЗК"	Швець Л.М.	Інвентаризація земель та земельних ділянок сільсько-господарського призначення державної власності на території Іванівської сільської ради		
Сертифікований інженер-геодезист	Дадаєв Р.			
Сертифікований інженер-землепорядник	Долгих Н.В.	Технічна документація із землеустрою щодо інвентаризації земель		
		Креслення перенесення меж земельної ділянки в натуру		
		Масштаб	Лист	Листів
		1:5000	1	1
		Донецька регіональна філія ДП "ЦДЗК"		

Кадастровий номер земельної ділянки: 1422781600: :000:

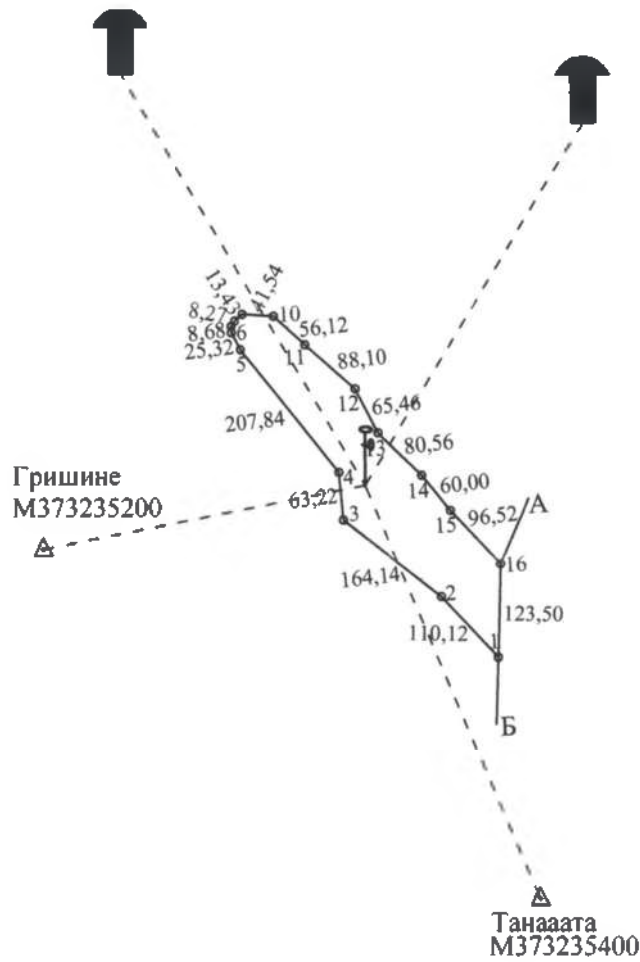


УМОВНІ ПОЗНАЧЕННЯ

-  - поворотні точки меж земельної ділянки
 -  - межа земельної ділянки
 -  - базові станції мережі System.net компанії System Solution (нанесено схематично)
 -  - роверний приймач (зазначено схематично)
 -  - пункт ДГМ (зазначено схематично)
- M373235200

Посада	ПІБ	Дата	Замовник: Головне управління Держгеокадастру у Донецькій області			
Нач. Мирноградського РВВ ДРФ ДП "ЦДЗК"	Швень Я.М.		Інвентаризація земель та земельних ділянок сільсько-господарського призначення державної власності на території Іванівської сільської ради			
Сертифікований інженер-геодезист	Далася		Технічна документація із землеустрою щодо інвентаризації земель	Масштаб	Лист	Листів
Сертифікований інженер-землевпорядник	Долгих Н.В.			1:5000	1	1
	Віктор		Креслення перенесення меж земельної ділянки в натуру	Донецька регіональна філія ДП "ЦДЗК"		

Кадастровий номер земельної ділянки: 1422781600: :000:



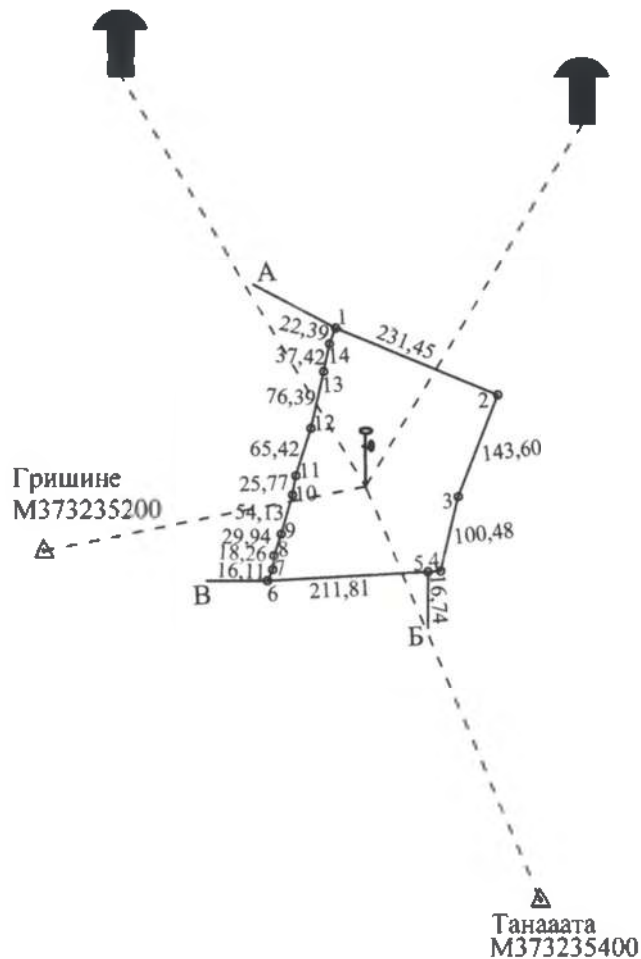
УМОВНІ ПОЗНАЧЕННЯ

- поворотні точки меж земельної ділянки
- базові станції мережі System.net компанії System Solution (нанесено схематично)
- роверний приймач (зазначено схематично)
- пункт ДГМ (зазначено схематично)

М373235200

Посада	ПІБ	Діяльність	Дата	Замовник: Головне управління Держгеокадастру у Донецькій області		
Нач Мирноградського РВВ ДРФ ДП "ЦДЗК"	Швень І.М.	ІНЖЕНЕР-ГЕОДЕЗИСТ		Інвентаризація земель та земельних ділянок сільсько-господарського призначення державної власності на території Іванівської сільської ради		
Сертифікований інженер-геодезист	Дадасв Р.В.	ІНЖЕНЕР-ГЕОДЕЗИСТ		Технічна документація із землеустрою щодо інвентаризації земель	Масштаб	Лист
Сертифікований інженер-землепорядник	Долух Н.В.	ІНЖЕНЕР-ГЕОДЕЗИСТ		Креслення перенесення меж земельної ділянки в натуру	1:5000	1
					Листів	1
				Донецька регіональна філія ДП "ЦДЗК"		

Кадастровий номер земельної ділянки: 1422781600: :000:



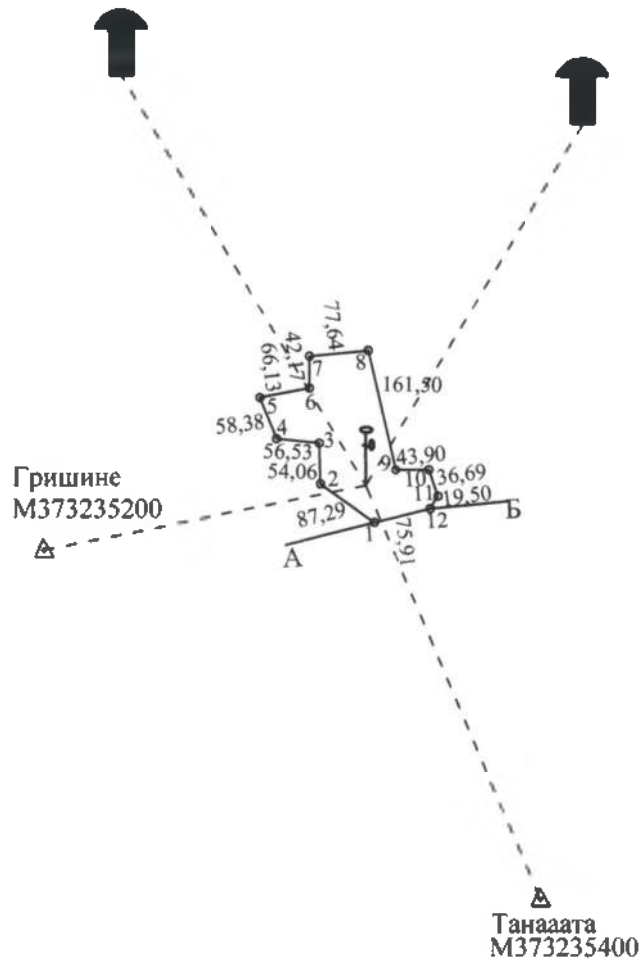
УМОВНІ ПОЗНАЧЕННЯ

- поворотні точки меж земельної ділянки
- межа земельної ділянки
- базові станції мережі System.net компанії System Solution (нанесено схематично)
- роверний приймач (зазначено схематично)
- пункт ДГМ (зазначено схематично)

М373235200

Посада	ПІБ	Підпис	Дата	Замовник: Головне управління Держгеокадастру у Донецькій області			
Нач. Мирноградського РВВ ДРФ ДП "ЦДЗК"	Швець Л.М.			Інвентаризація земель та земельних ділянок сільськогосподарського призначення державної власності на території Іванівської сільської ради			
Сертифікований інженер-геодезист	Дадаєв Р.			Технічна документація із землеустрою щодо інвентаризації земель	Масштаб	Лист	Листів
Сертифікований інженер-землепорядник	Долгих Н.В.				1:5000	1	1
				Креслення перенесення меж земельної ділянки в натуру	Донецька регіональна філія ДП "ЦДЗК"		

Кадастровий номер земельної ділянки: 1422781600 :000:



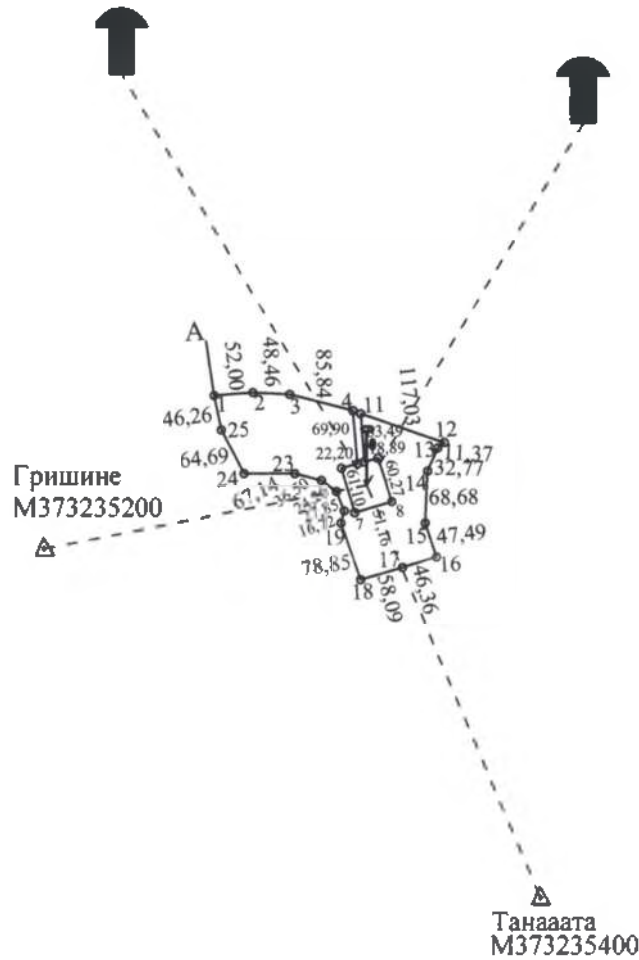
УМОВНІ ПОЗНАЧЕННЯ

- поворотні точки меж земельної ділянки
- базові станції мережі System.net компанії System Solution (нанесено схематично)
- роверний приймач (зазначено схематично)
- пункт ДГМ (зазначено схематично)

М373235200

Посада	ПІБ	Підпис	Дата	Замовник: Головне управління Держгеокадастру у Донецькій області			
Нач Мирноградського РВВ ДРФ ДП "ЦДЗК"	Швенц Д.М.			Інвентаризація земель та земельних ділянок сільсько-господарського призначення державної власності на території Іванівської сільської ради			
Сертифікований інженер-геодезист	Далаєв Р.Т.			Технічна документація із землеустрою щодо інвентаризації земель	Масштаб	Лист	Листів
Сертифікований інженер-землеустроєць	Долгіх Н.В.				1:5000	1	1
				Креслення перенесення меж земельної ділянки в натуру	Донецька регіональна філія ДП "ЦДЗК"		

Кадастровий номер земельної ділянки: 1422781600: :000:



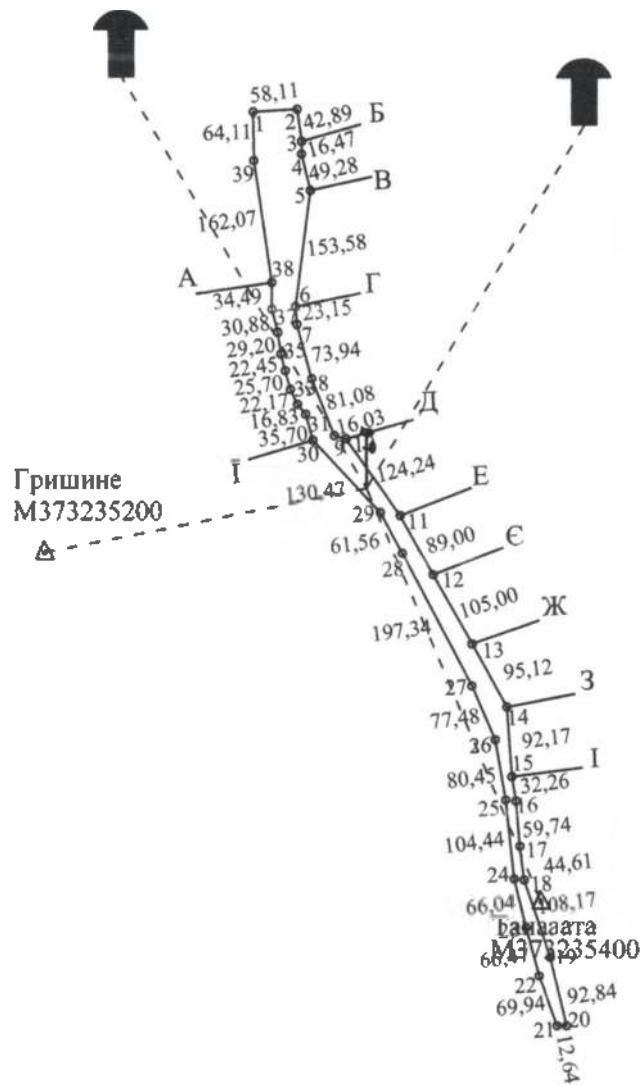
УМОВНІ ПОЗНАЧЕННЯ

- поворотні точки меж земельної ділянки
- межа земельної ділянки
- базові станції мережі System.net компанії System Solution (нанесено схематично)
- роверний приймач (зазначено схематично)
- пункт ДГМ (зазначено схематично)

M373235200

Посада	ПІБ	Підпис	Дата	Замовник: Головне управління Держгеокадастру у Донецькій області			
Нач. Мирноградського РВВ ДРФ ДП "ЦДЗК"	Швень М.М.			Інвентаризація земель та земельних ділянок сільськогосподарського призначення державної власності на території Іванівської сільської ради			
Сертифікований інженер-геодезист	Даласа Р.С.			Технічна документація із землеустрою щодо інвентаризації земель	Масштаб	Лист	Листів
Сертифікований інженер-землевпорядник	Долгих Н.В.				1:5000	1	1
	Віктор			Креслення перенесення меж земельної ділянки в натуру	Донецька регіональна філія ДП "ЦДЗК"		

Кадастровий номер земельної ділянки: 1422781600: :000:



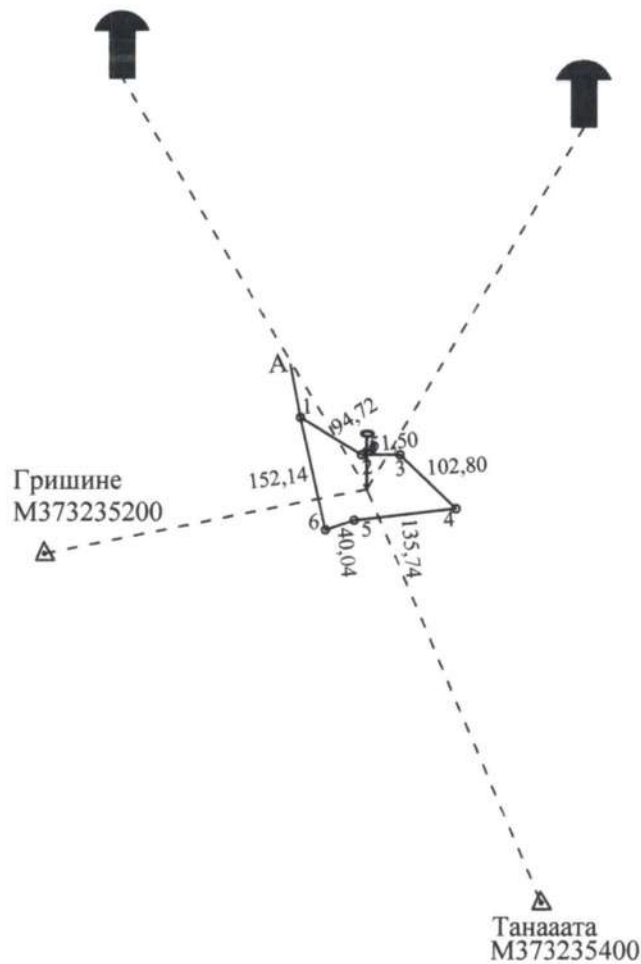
УМОВНІ ПОЗНАЧЕННЯ

- - поворотні точки меж земельної ділянки
- - межа земельної ділянки
- ↑ - базові станції мережі System.net компанії System Solution (нанесено схематично)
- ⊙ - роверний приймач (зазначено схематично)
- △ - пункт ДГМ (зазначено схематично)

М373235200

Посада	ПІБ	Підпис	Дата	Замовник: Головне управління Держгеокадастру у Донецькій області			
Нач. Мирноградського РВВ ДРФ ДП "ЦДЗК"	Швець І.М.	<i>[Signature]</i>		Інвентаризація земель та земельних ділянок сільсько-господарського призначення державної власності на території Іванівської сільської ради			
Сертифікований інженер-геодезист	Даласв	<i>[Signature]</i>		Технічна документація із землеустрою щодо інвентаризації земель	Масштаб	Лист	Листів
Сертифікований інженер-землеустроєць	Долгіх Н.В.	<i>[Signature]</i>			1:5000	1	1
				Креслення перенесення меж земельної ділянки в натуру	Донецька регіональна філія ДП "ЦДЗК"		

Кадастровий номер земельної ділянки: 1422781600: :000:



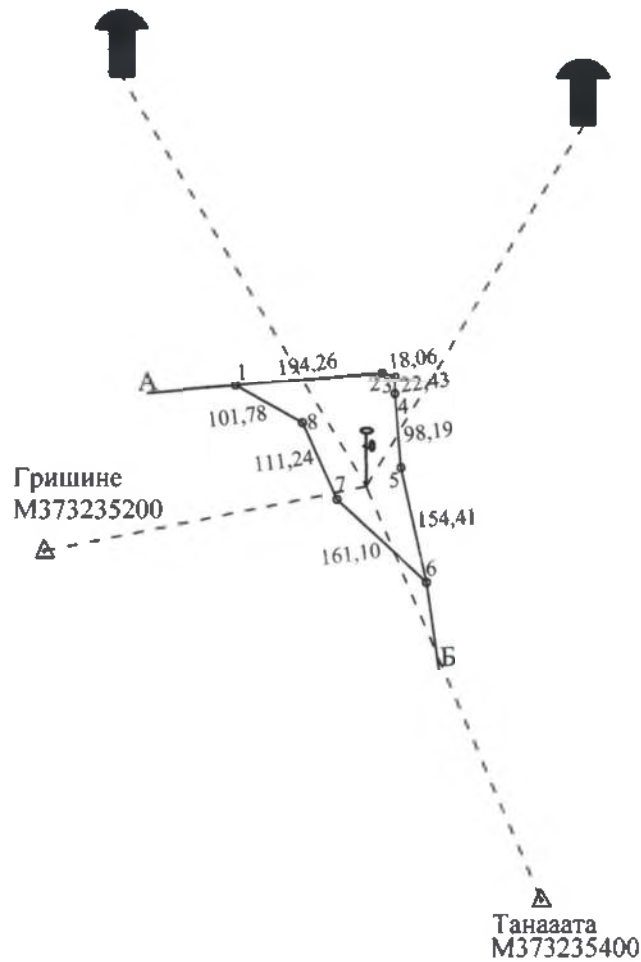
УМОВНІ ПОЗНАЧЕННЯ

- поворотні точки меж земельної ділянки
- базові станції мережі System.net компанії System Solution (нанесено схематично)
- роверний приймач (зазначено схематично)
- пункт ДГМ (зазначено схематично)

М373235200

Посада	ПІБ	Підпис	Дата	Замовник: Головне управління Держгеокадастру у Донецькій області			
Нач. Мирноградського РВВ ДРФ ДП "ЦДЗК"	Швець Я.М.			Інвентаризація земель та земельних ділянок сільськогосподарського призначення державної власності на території Іванівської сільської ради			
Сертифікований інженер-геодезист	Далася Р.М.			Технічна документація із землеустрою щодо інвентаризації земель	Масштаб	Лист	Листів
Сертифікований інженер-землепорядник	Долгих Н.В.				1:5000	1	1
				Креслення перенесення меж земельної ділянки в натуру	Донецька регіональна філія ДП "ЦДЗК"		

Кадастровий номер земельної ділянки: 1422781600: :000:



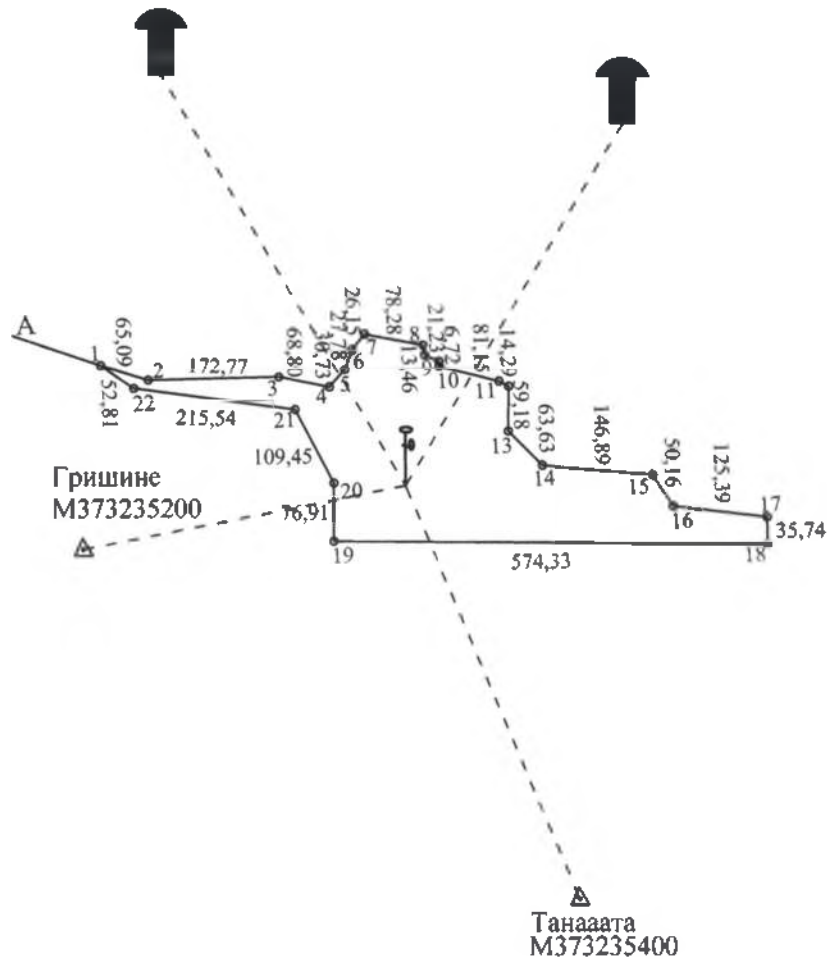
УМОВНІ ПОЗНАЧЕННЯ

- - поворотні точки меж земельної ділянки — - межа земельної ділянки
- ↑ - базові станції мережі System.net компанії System Solution (нанесено схематично)
- ⌚ - роверний приймач (зазначено схематично)
- △ - пункт ДГМ (зазначено схематично)

M373235200

Посада	ПІБ	Ідентифікаційний номер ЗЗБС	Підпис	Дата	Замовник: Головне управління Держгеокадастру у Донецькій області			
Нач. Мирноградського РВВ ДРФ ДП "ЦДЗК"	Швець Т.М.	1422781600	<i>Т.М. Швець</i>	14.05.2019	Інвентаризація земель та земельних ділянок сільсько-господарського призначення державної власності на території Іванівської сільської ради			
Сертифікований інженер-геодезист	Дадаєв Р.Г.	1422781600	<i>Р.Г. Дадаєв</i>	14.05.2019	Технічна документація із землеустрою щодо інвентаризації земель	Масштаб	Лист	Листів
Сертифікований інженер-землепорядник	Долгіх Н.В.	1422781600	<i>Н.В. Долгіх</i>	14.05.2019		1:5000	1	1
					Креслення перенесення меж земельної ділянки в натуру	Донецька регіональна філія ДП "ЦДЗК"		

Кадастровий номер земельної ділянки: 1422781600 :000:



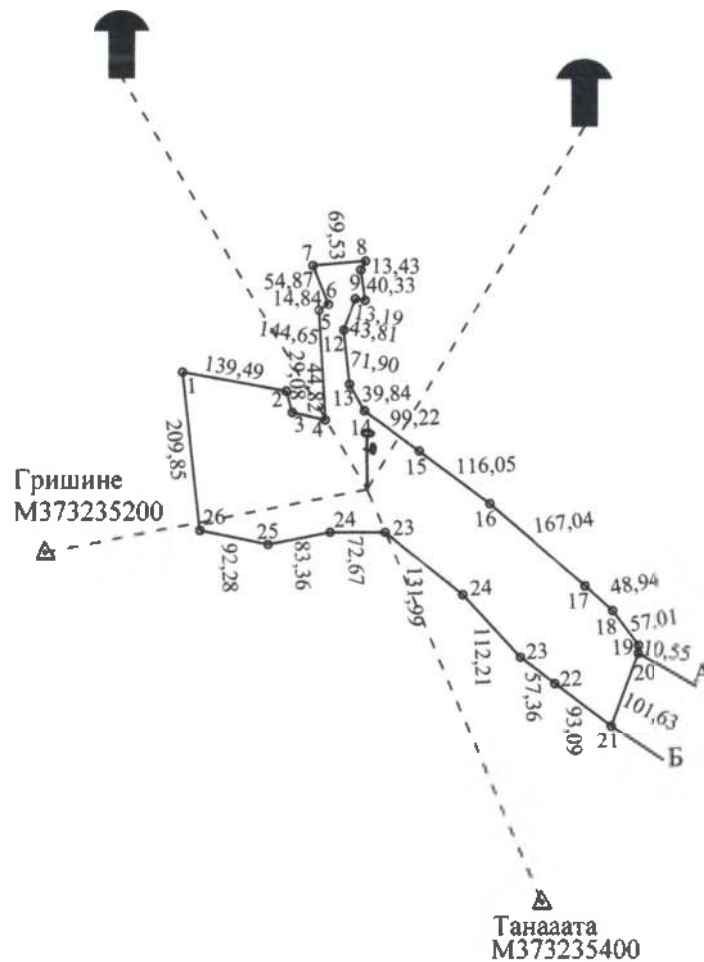
УМОВНІ ПОЗНАЧЕННЯ

- поворотні точки меж земельної ділянки
- базові станції мережі System.net компанії System Solution (нанесено схематично)
- роверний приймач (зазначено схематично)
- пункт ДГМ (зазначено схематично)






М373235200

Посада	ПІБ	Підпис	Дата	Замовник: Головне управління Держгеокадастру у Донецькій області			
Нач. Мирноградського РВВ ДРФ ДП "ЦДЗК"	Швець Т.М.			Інвентаризація земель та земельних ділянок сільсько-господарського призначення державної власності на території Іванівської сільської ради			
Сертифікований інженер-геодезист	Даласєв Р.Т.			Технічна документація із землеустрою щодо інвентаризації земель	Масштаб	Лист	Листів
Сертифікований інженер-землепорядник	Долгіх М.В.				1:5000	1	1
				Креслення перенесення меж земельної ділянки в натуру	Донецька регіональна філія ДП "ЦДЗК"		

Кадастровий номер земельної ділянки: 1422781600 :000:



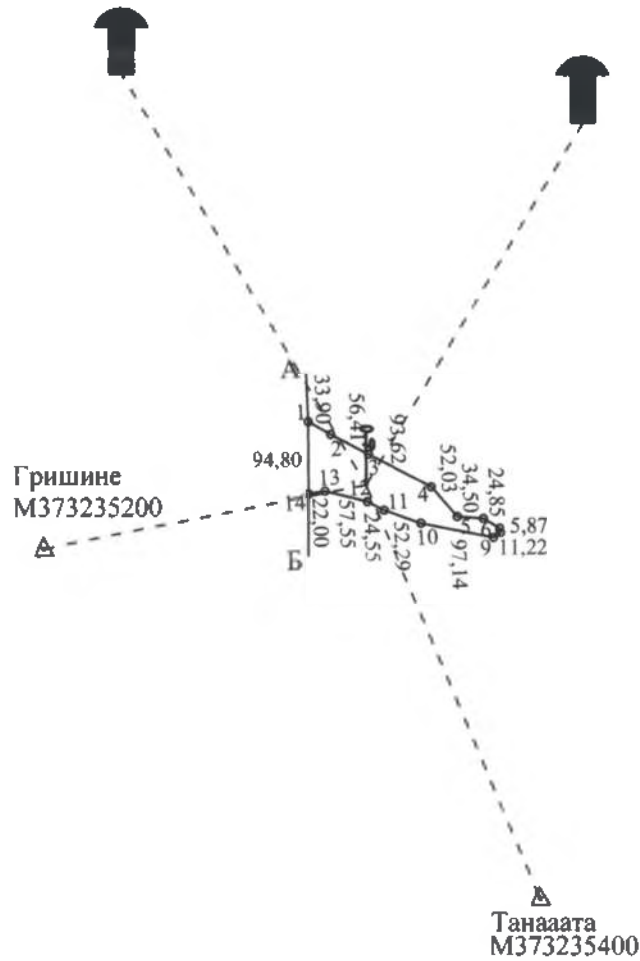
УМОВНІ ПОЗНАЧЕННЯ

-  - поворотні точки меж земельної ділянки
-  - межа земельної ділянки
-  - базові станції мережі System.net компанії System Solution (нанесено схематично)
-  - роверний приймач (зазначено схематично)
-  - пункт ДГМ (зазначено схематично)

M373235200

Посада	ПІБ	Дата	Замовник: Головне управління Держгеокадастру у Донецькій області		
Нач. Мирноградського РВВ ДРФ ДП "ЦДЗК"	Шевченко М.М.	14.08.2018	Інвентаризація земель та земельних ділянок сільськогосподарського призначення державної власності на території Іванівської сільської ради		
Сертифікований інженер-геодезист	Дадасєв Р.Г.	14.08.2018	Технічна документація із землеустрою щодо інвентаризації земель	Масштаб	Лист
Сертифікований інженер-землевпорядник	Долгих Н.В.	14.08.2018		1:5000	1
			Креслення перенесення меж земельної ділянки в натуру	Донецька регіональна філія ДП "ЦДЗК"	

Кадастровий номер земельної ділянки: 1422781600: :000:



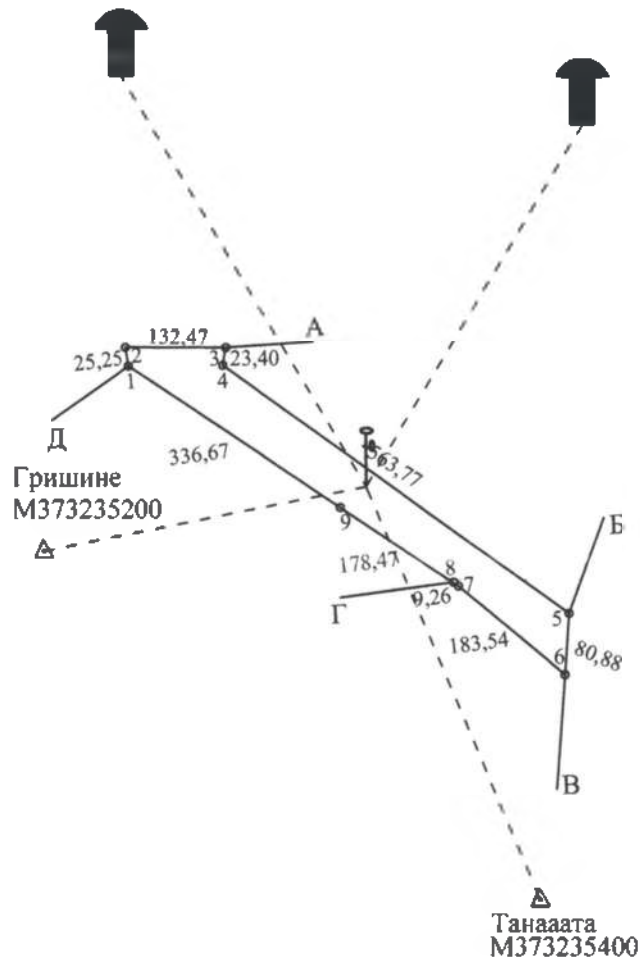
УМОВНІ ПОЗНАЧЕННЯ

- поворотні точки меж земельної ділянки
- межа земельної ділянки
- базові станції мережі System.net компанії System Solution (нанесено схематично)
- роверний приймач (зазначено схематично)
- пункт ДГМ (зазначено схематично)






M373235200

Посада	ПІБ	Підпис	Дата	Замовник: Головне управління Держгеокадастру у Донецькій області			
Нач. Мирноградського РВВ ДРФ ДП "ЦДЗК"	Шевченко І.М.			Інвентаризація земель та земельних ділянок сільськогосподарського призначення державної власності на території Іванівської сільської ради			
Сертифікований інженер-геодезист	Даласа Р.В.			Технічна документація із землеустрою щодо інвентаризації земель	Масштаб	Лист	Листів
Сертифікований інженер-землевпорядник	Долгих Н.В.				1:5000	I	I
				Креслення перенесення меж земельної ділянки в натуру	Донецька регіональна філія ДП "ЦДЗК"		

Кадастровий номер земельної ділянки: 1422781600: :000:



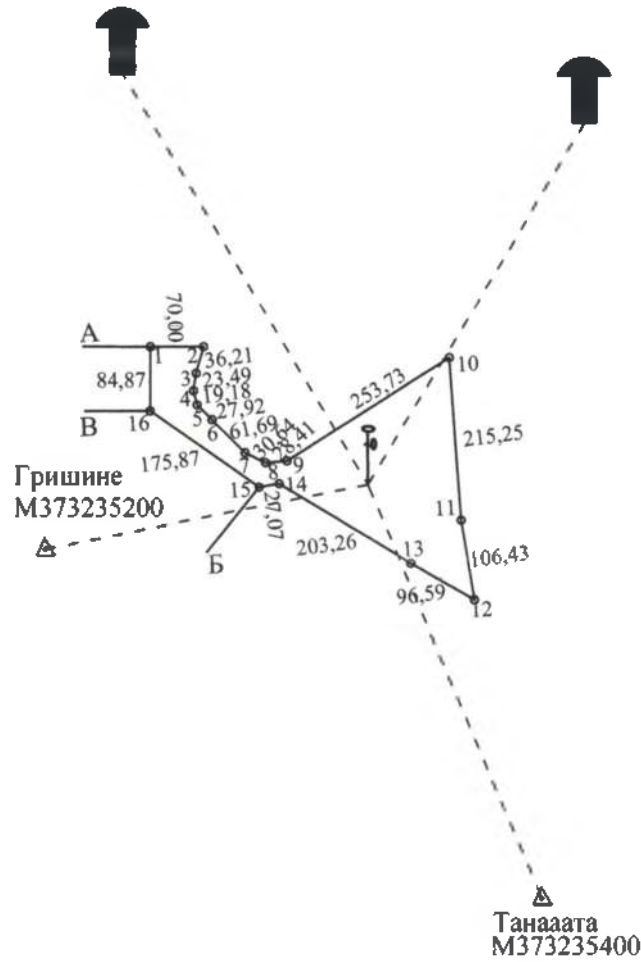
УМОВНІ ПОЗНАЧЕННЯ

-  - поворотні точки меж земельної ділянки
-  - межа земельної ділянки
-  - базові станції мережі System.net компанії System Solution (нанесено схематично)
-  - роверний приймач (зазначено схематично)
-  - пункт ДГМ (зазначено схематично)

М373235200

Посада	ПІБ	Підпис	Дата	Замовник: Головне управління Держгеокадастру у Донецькій області			
Нач. Мирноградського РВВ ДРФ ДП "ЦДЗК"	Швель Я.М.			Інвентаризація земель та земельних ділянок сільсько-господарського призначення державної власності на території Іванівської сільської ради			
Сертифікований інженер-геодезист	Даласєв Р.Є.			Технічна документація із землеустрою щодо інвентаризації земель	Масштаб	Лист	Листів
Сертифікований інженер-землепорядник	Долгіх Н.В.				1:5000	1	1
				Креслення перенесення меж земельної ділянки в натуру	Донецька регіональна філія ДП "ЦДЗК"		

Кадастровий номер земельної ділянки: 1422781600: :000:



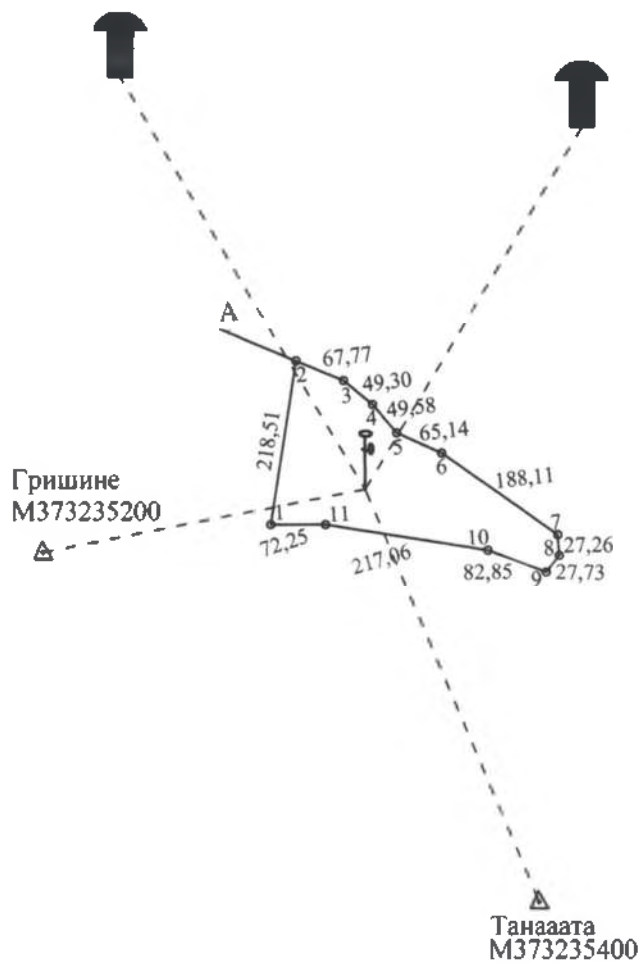
УМОВНІ ПОЗНАЧЕННЯ

- поворотні точки меж земельної ділянки
- межа земельної ділянки
- базові станції мережі System.net компанії System Solution (нанесено схематично)
- роверний приймач (зазначено схематично)
- пункт ДГМ (зазначено схематично)

М373235200

Посада	ПІБ	Підпис	Дата	Замовник: Головне управління Держгеокадастру у Донецькій області			
Нач Мирноградського РВВ ДРО ДП "ЦДЗК"	Цивелюк І.В.			Інвентаризація земель та земельних ділянок сільсько-господарського призначення державної власності на території Іванівської сільської ради			
Сертифікований інженер-геодезист	Дадаєв Р.Г.			Технічна документація із землеустрою щодо інвентаризації земель	Масштаб	Лист	Листів
Сертифікований інженер-землевпорядник	Долгих Н.В.				1:5000	1	1
	Вікторів			Креслення перенесення меж земельної ділянки в натуру	Донецька регіональна філія ДП "ЦДЗК"		

Кадастровий номер земельної ділянки: 1422781600: :000:



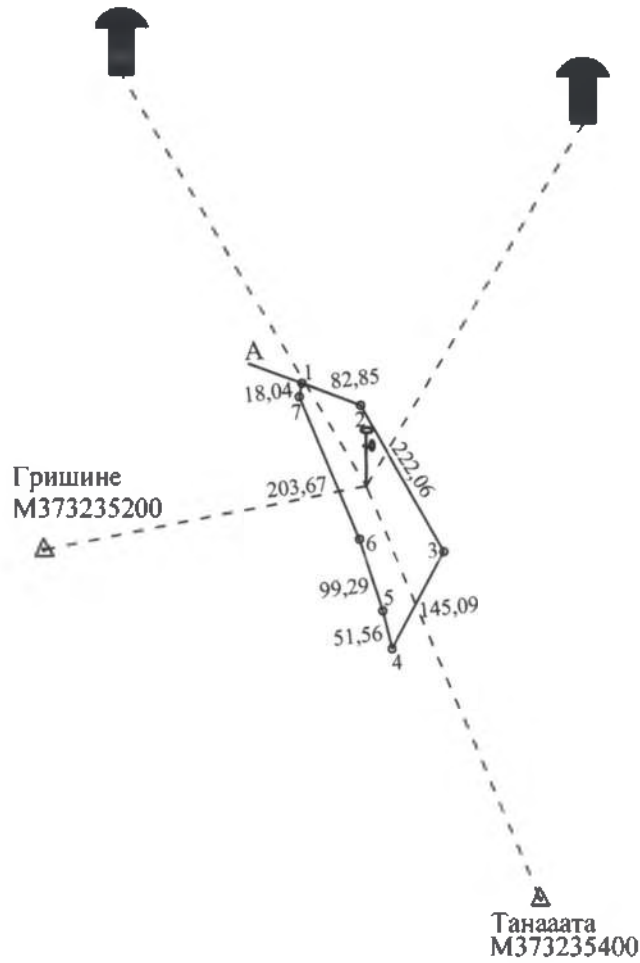
УМОВНІ ПОЗНАЧЕННЯ

- поворотні точки меж земельної ділянки
- межа земельної ділянки
- базові станції мережі System.net компанії System Solution (нанесено схематично)
- роверний приймач (зазначено схематично)
- пункт ДГМ (зазначено схематично)






М373235200

Посада	ПІБ	Підпис	Замовник: Головне управління Держгеокадастру у Донецькій області
Нач Мирноградського РВВ ДРФ ДП "ЦДЗК"	Швещук М		Інвентаризація земель та земельних ділянок сільсько-господарського призначення державної власності на території Іванівської сільської ради
Сертифікований інженер-геодезист	Дадасв Н		
Сертифікований інженер-землевпорядник	Доліх Н.В.		Технічна документація із землеустрою щодо інвентаризації земель
	Віктор		Креслення перенесення меж земельної ділянки в натуру
			Масштаб 1:5000
			Лист 1
			Листів 1
			Донецька регіональна філія ДП "ЦДЗК"

Кадастровий номер земельної ділянки: 1422781600: :000:



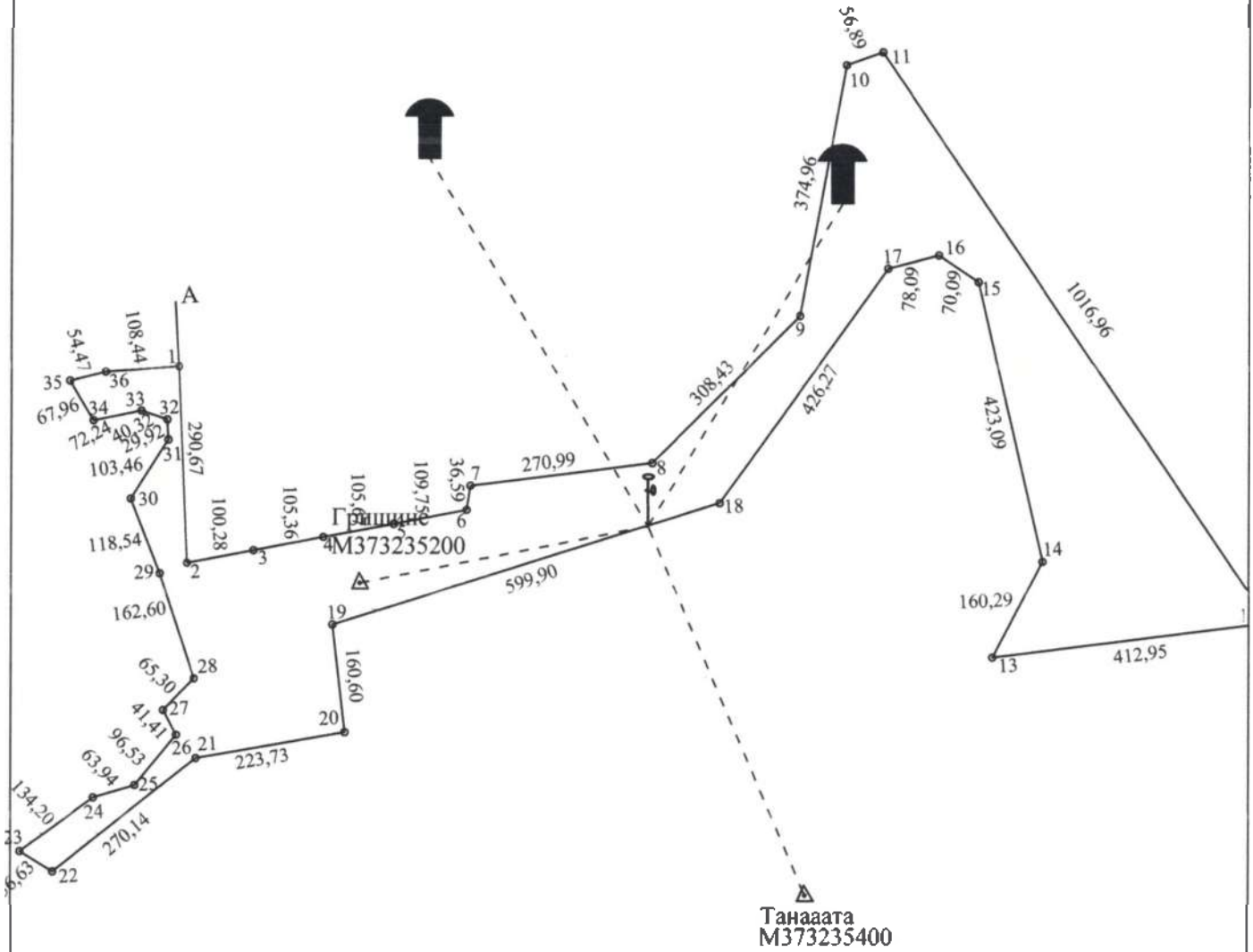
УМОВНІ ПОЗНАЧЕННЯ

-  - поворотні точки меж земельної ділянки
-  - межа земельної ділянки
-  - базові станції мережі System.net компанії System Solution (нанесено схематично)
-  - роверний приймач (зазначено схематично)
-  - пункт ДГМ (зазначено схематично)

М373235200

Посада	ПІБ	Місце	Дата	Замовник: Головне управління Держгеокадастру у Донецькій області			
Нач. Мирноградського РВВ ДРФ ДП "ЦДЗК"	Швець Л.М.	Місто		Інвентаризація земель та земельних ділянок сільськогосподарського призначення державної власності на території Іванівської сільської ради			
Сертифікований інженер-геодезист	Дадаєв Р.	ІНЖЕНЕР-ГЕОДЕЗИСТ		Технічна документація із землеустрою щодо інвентаризації земель	Масштаб	Лист	Листів
Сертифікований інженер-землевпорядник	Долгих Н.В.	ІНЖЕНЕР-ЗЕМЛЕВПОРЯДНИК			1:5000	1	1
				Креслення перенесення меж земельної ділянки в натуру	Донецька регіональна філія ДП "ЦДЗК"		

Кадастровий номер земельної ділянки: 1422781600: :000:



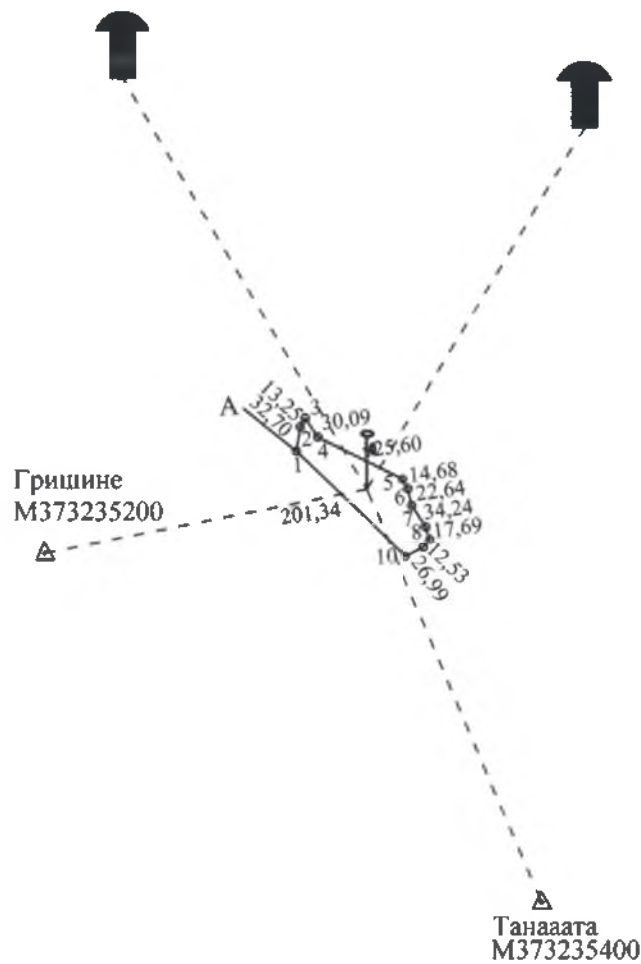
УМОВНІ ПОЗНАЧЕННЯ

- поворотні точки меж земельної ділянки
- межа земельної ділянки
- базові станції мережі System.net компанії System Solution (нанесено схематично)
- роверний приймач (зазначено схематично)
- пункт ДГМ (зазначено схематично)





М373235200

Посада	ПІБ	Підпис	Дата	Замовник: Головне управління Держгеокадастру у Донецькій області			
Нач. Мирноградського РВВ ДРФ ДП "ЦДЗК"	Швець Г.М.			Інвентаризація земель та земельних ділянок сільсько-господарського призначення державної власності на території Іванівської сільської ради			
Сертифікований інженер-геодезист	Дядьков			Технічна документація із землеустрою щодо інвентаризації земель	Масштаб	Лист	Листів
Сертифікований інженер-землезнавець	Долгих Н.В.				1:5000	I	I
				Креслення перенесення меж земельної ділянки в натуру	Донецька регіональна філія ДП "ЦДЗК"		

Кадастровий номер земельної ділянки: 1422781600 :000:



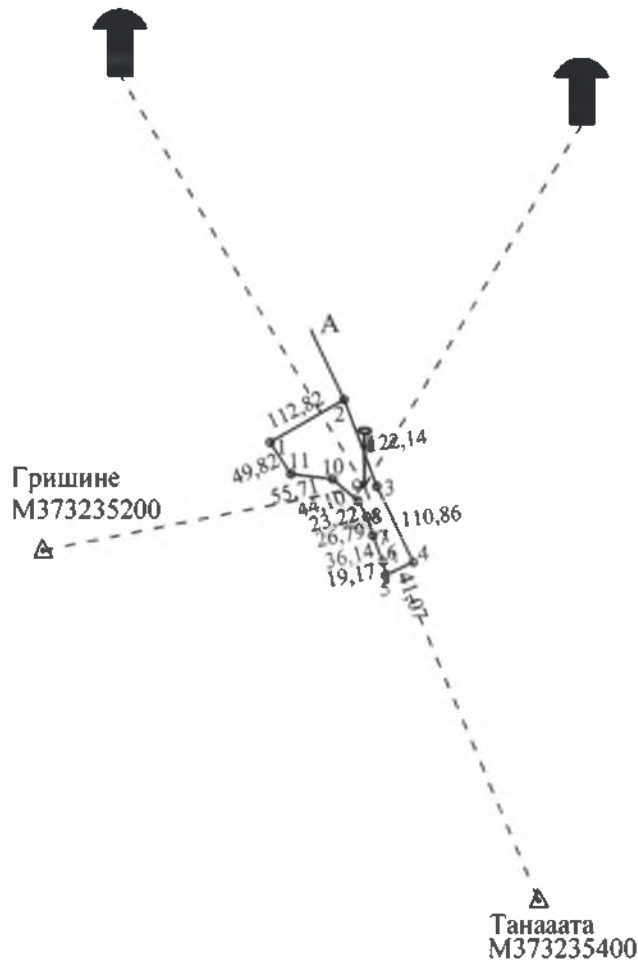
УМОВНІ ПОЗНАЧЕННЯ

-  - поворотні точки меж земельної ділянки
-  - базові станції мережі System.net компанії System Solution (нанесено схематично)
-  - роверний приймач (зазначено схематично)
-  - пункт ДГМ (зазначено схематично)






М373235200

Посада	ПІБ	Дата	Замовник: Головне управління Держгеокадастру у Донецькій області			
Нач. Мирноградського РВВ ДРФ ДП "ЦДЗК"	Швець Л.М.	Гришине	Інвентаризація земель та земельних ділянок сільськогосподарського призначення державної власності на території Іванівської сільської ради			
Сертифікований інженер-геодезист	Дадаєв Р.Г.		Технічна документація із землеустрою щодо інвентаризації земель	Масштаб	Лист	Листів
Сертифікований інженер-землевпорядник	Долгих Н.В.			1:5000	1	1
			Креслення перенесення меж земельної ділянки в натуру	Донецька регіональна філія ДП "ЦДЗК"		

Кадастровий номер земельної ділянки: 1422781600 :000:



УМОВНІ ПОЗНАЧЕННЯ

-  - поворотні точки меж земельної ділянки
-  - межа земельної ділянки
-  - базові станції мережі System.net компанії System Solution (нанесено схематично)
-  - роверний приймач (зазначено схематично)
-  - пункт ДГМ (зазначено схематично)

М373235200

Посада	ПІБ	Підпис	Дата	Замовник: Головне управління Держгеокадастру у Донецькій області			
Нач. Мирноградського РВВ ДРФ ДП "ЦДЗК"	Швещук Т.М.			Інвентаризація земель та земельних ділянок сільсько-господарського призначення державної власності на території Іванівської сільської ради			
Сертифікований інженер-геодезист	Далаєв			Технічна документація із землеустрою щодо інвентаризації земель	Масштаб	Лист	Листів
Сертифікований інженер-землеопорядник	Долгіх Н.В.				1:5000	1	1
				Креслення перенесення меж земельної ділянки в натуру	Донецька регіональна філія ДП "ЦДЗК"		

АКТ

приймочки-передачі межових знаків на зберігання

м. Покровськ

Ми, що нижче підписалися:

1. Сертифікований інженер-землевпорядник: Долгіх Надія Вікторівна;
2. В.о. начальника відділу у Покровському районі Міськрайонного управління у Покровському районі та м. Мирнограді Головного управління Держгеокадастру у Донецькій області: Геделюк В.Ю.;
3. Сільський голова Іванівської сільської ради: Дика О.В.

Склали цей акт про таке:

1. Межі земельної ділянки за кадастровим номером: 1422781600: :000: _____, що знаходиться на території Іванівської сільської ради Донецької області за межами населених пунктів площею: 3,6847 га, земель запасу державної власності, не закріплені в натурі (на місцевості) межовими знаками встановленого зразку відповідно до п.3.8. інструкції "про встановлення (відновлення) меж земельних ділянок в натурі (на місцевості) та їх закріплення межовими знаками", затвердженої наказом Держкомзему №376 від 18.05.2010р., у зв'язку із тим, що межі земельної ділянки в натурі (на місцевості) збігаються з природними та штучними рубежами (річками, струмками, каналами, лісосмугами, шляхами, шляховими спорудами та іншими лінійними спорудами і рубежами тощо).

2. Власник (користувач) земельної ділянки претензій, щодо меж та конфігурації земельної ділянки не має.

3. Власниками (користувачами) суміжних земельних ділянок претензій до існуючих меж не заявлено.

4. Межові знаки на зберігання не передавались (див. п.1).

5. Цей акт складений у трьох примірниках, один з яких додається до відповідної документації із землеустрою, другий передається виконавцю робіт, третій – власнику (користувачу) земельної ділянки.

В.о начальника відділу у Покровському районі
міськрайонного управління у Покровському районі
та м. Мирнограді Головного управління Держгеокадастру
у Донецькій області

Виконавець робіт:
Інженер-землевпорядник

В.о. Сільський голова
Іванівської сільської ради

Власник/користувач
суміжної земельної ділянки

Власник/користувач
суміжної земельної ділянки

Власник/користувач
суміжної земельної ділянки

Власник/користувач
суміжної земельної ділянки

Власник/користувач
суміжної земельної ділянки

Власник/користувач
суміжної земельної ділянки

Власник/користувач
суміжної земельної ділянки

В.Ю. Геделюк

Н.В. Долгіх

О.В. Дика

Р.Л. Гостищева

О.В. Панова

С.О. Мотиль

А.А. Третьяк

В.В. Третьяк

А.М. Третьяк

С.О. Іванілов

АКТ

приймки-передачі межових знаків на зберігання

м. Покровськ

Ми, що нижче підписалися:

1. Сертифікований інженер-землевпорядник: Долгіх Надія Вікторівна;
2. В.о. начальника відділу у Покровському районі Міськрайонного управління у Покровському районі та м. Мирнограді Головного управління Держгеокадастру у Донецькій області: Геделюк В.Ю.;
3. Сільський голова Іванівської сільської ради: Дика О.В.

Склали цей акт про таке:

1. Межі земельної ділянки за кадастровим номером: 1422781600: :000:_____, що знаходиться на території Іванівської сільської ради Донецької області за межами населених пунктів площею: 4,3035 га, земель запасу державної власності, не закріплені в натурі (на місцевості) межовими знаками встановленого зразку відповідно до п.3.8. інструкції "про встановлення (відновлення) меж земельних ділянок в натурі (на місцевості) та їх закріплення межовими знаками", затвердженої наказом Держкомзему №376 від 18.05.2010р., у зв'язку із тим, що межі земельної ділянки в натурі (на місцевості) збігаються з природними та штучними рубежами (річками, струмками, каналами, лісосмугами, шляхами, шляховими спорудами та іншими лінійними спорудами і рубежами тощо).

2. Власник (користувач) земельної ділянки претензій, щодо меж та конфігурації земельної ділянки не має.

3. Власниками (користувачами) суміжних земельних ділянок претензій до існуючих меж не заявлено.

4. Межові знаки на зберігання не передавались (див. п.1).

5. Цей акт складений у трьох примірниках, один з яких додається до відповідної документації із землеустрою, другий передається виконавцю робіт, третій – власнику (користувачу) земельної ділянки.

В.о начальника відділу у Покровському районі
міськрайонного управління у Покровському районі
та м. Мирнограді Головного управління Держгеокадастру
у Донецькій області

Виконавець робіт:
Інженер-землевпорядник

В.о. Сільський голова
Іванівської сільської ради

Власник/користувач
суміжної земельної ділянки

Власник/користувач
суміжної земельної ділянки

Власник/користувач
суміжної земельної ділянки



В.Ю. Геделюк

Н.В. Долгіх

О.В. Дика

В.А. Онищенко

В.В. Ушкварок

Л.І. Шаповалова

АКТ
приймки-передачі межових знаків на зберігання

м. Покровськ

Ми, що нижче підписалися:

1. Сертифікований інженер-землевпорядник: Долгіх Надія Вікторівна;
2. В.о. начальника відділу у Покровському районі Міськрайонного управління у Покровському районі та м. Мирнограді Головного управління Держгеокадастру у Донецькій області: Геделюк В.Ю.;
3. Сільський голова Іванівської сільської ради: Дика О.В.

Склали цей акт про таке:

1. Межі земельної ділянки за кадастровим номером: 1422781600: :000:_____, що знаходиться на території Іванівської сільської ради Донецької області за межами населених пунктів площею: 2,6178 га, земель запасу державної власності, не закріплені в натурі (на місцевості) межовими знаками встановленого зразку відповідно до п.3.8. інструкції "про встановлення (відновлення) меж земельних ділянок в натурі (на місцевості) та їх закріплення межовими знаками", затвердженої наказом Держкомзему №376 від 18.05.2010р., у зв'язку із тим, що межі земельної ділянки в натурі (на місцевості) збігаються з природними та штучними рубежами (річками, струмками, каналами, лісосмугами, шляхами, шляховими спорудами та іншими лінійними спорудами і рубежами тощо).

2. Власник (користувач) земельної ділянки претензій, щодо меж та конфігурації земельної ділянки не має.

3. Власниками (користувачами) суміжних земельних ділянок претензій до існуючих меж не заявлено.

4. Межові знаки на зберігання не передавались (див. п.1).

5. Цей акт складений у трьох примірниках, один з яких додається до відповідної документації із землеустрою, другий передається виконавцю робіт, третій – власнику (користувачу) земельної ділянки.

В.о начальника відділу у Покровському районі
міськрайонного управління у Покровському районі
та м. Мирнограді Головного управління Держгеокадастру
у Донецькій області

Виконавець робіт:
Інженер-землевпорядник

В.О. Сільський голова
Іванівської сільської ради

Власник/користувач
суміжної земельної ділянки



В.Ю. Геделюк

Н.В. Долгіх

О.В. Дика

М.П. Прудніков

АКТ

приймочки-передачі межових знаків на зберігання

м. Покровськ

Ми, що нижче підписалися:

1. Сертифікований інженер-землевпорядник: Долгіх Надія Вікторівна;
2. В.о. начальника відділу у Покровському районі Міськрайонного управління у Покровському районі та м. Мирнограді Головного управління Держгеокадастру у Донецькій області: Геделюк В.Ю.;
3. Сільський голова Іванівської сільської ради: Дика О.В.

Склали цей акт про таке:

1. Межі земельної ділянки за кадастровим номером: 1422781600: :000:_____, що знаходиться на території Іванівської сільської ради Донецької області за межами населених пунктів площею: 1,3066 га, земель запасу державної власності, не закріплені в натурі (на місцевості) межовими знаками встановленого зразку відповідно до п.3.8. інструкції "про встановлення (відновлення) меж земельних ділянок в натурі (на місцевості) та їх закріплення межовими знаками", затвердженої наказом Держкомзему №376 від 18.05.2010р., у зв'язку із тим, що межі земельної ділянки в натурі (на місцевості) збігаються з природними та штучними рубежами (річками, струмками, каналами, лісосмугами, шляхами, шляховими спорудами та іншими лінійними спорудами і рубежами тощо).

2. Власник (користувач) земельної ділянки претензій, щодо меж та конфігурації земельної ділянки не має.

3. Власниками (користувачами) суміжних земельних ділянок претензій до існуючих меж не заявлено.

4. Межові знаки на зберігання не передавались (див. п.1).

5. Цей акт складений у трьох примірниках, один з яких додається до відповідної документації із землеустрою, другий передається виконавцю робіт, третій – власнику (користувачу) земельної ділянки.

В.о начальника відділу у Покровському районі
міськрайонного управління у Покровському районі
та м. Мирнограді Головного управління Держгеокадастру
у Донецькій області

Виконавець робіт:
Інженер-землевпорядник

В.о. Сільський голова
Іванівської сільської ради

Власник/користувач
суміжної земельної ділянки


В.Ю. Геделюк


Н.В. Долгіх


О.В. Дика


Т.О. Кіріченко

АКТ

приймочки-передачі межових знаків на зберігання

м. Покровськ

Ми, що нижче підписалися:

1. Сертифікований інженер-землевпорядник: Долгіх Надія Вікторівна;
2. В.о. начальника відділу у Покровському районі Міськрайонного управління у Покровському районі та м. Мирнограді Головного управління Держгеокадастру у Донецькій області: Геделюк В.Ю.;
3. Сільський голова Іванівської сільської ради: Дика О.В.

Склали цей акт про таке:

1. Межі земельної ділянки за кадастровим номером: 1422781600: :000:___, що знаходиться на території Іванівської сільської ради Донецької області за межами населених пунктів площею: 1,1929 га, земель запасу державної власності, не закріплені в натурі (на місцевості) межовими знаками встановленого зразку відповідно до п.3.8. інструкції "про встановлення (відновлення) меж земельних ділянок в натурі (на місцевості) та їх закріплення межовими знаками", затвердженої наказом Держкомзему №376 від 18.05.2010р., у зв'язку із тим, що межі земельної ділянки в натурі (на місцевості) збігаються з природними та штучними рубежами (річками, струмками, каналами, лісосмугами, шляхами, шляховими спорудами та іншими лінійними спорудами і рубежами тощо).

2. Власник (користувач) земельної ділянки претензій, щодо меж та конфігурації земельної ділянки не має.

3. Власниками (користувачами) суміжних земельних ділянок претензій до існуючих меж не заявлено.

4. Межові знаки на зберігання не передавались (див. п.1).

5. Цей акт складений у трьох примірниках, один з яких додається до відповідної документації із землеустрою, другий передається виконавцю робіт, третій – власнику (користувачу) земельної ділянки.

В.о начальника відділу у Покровському районі
міськрайонного управління у Покровському районі
та м. Мирнограді Головного управління Держгеокадастру
у Донецькій області

Виконавець робіт:
Інженер-землевпорядник

В.О Сільський голова
Іванівської сільської ради

Власник/користувач
суміжної земельної ділянки


В.Ю. Геделюк


Н.В. Долгіх


О.В. Дика


Г.О. Палипасенко

АКТ

приймки-передачі межових знаків на зберігання

м. Покровськ

Ми, що нижче підписалися:

1. Сертифікований інженер-землевпорядник: Долгіх Надія Вікторівна;
2. В.о. начальника відділу у Покровському районі Міськрайонного управління у Покровському районі та м. Мирнограді Головного управління Держгеокадастру у Донецькій області: Геделюк В.Ю.;
3. Сільський голова Іванівської сільської ради: Дика О.В.

Склали цей акт про таке:

1. Межі земельної ділянки за кадастровим номером: 1422781600: :000:___, що знаходиться на території Іванівської сільської ради Донецької області за межами населених пунктів площею: 5,1070 га, земель запасу державної власності, не закріплені в натурі (на місцевості) межовими знаками встановленого зразку відповідно до п.3.8. інструкції "про встановлення (відновлення) меж земельних ділянок в натурі (на місцевості) та їх закріплення межовими знаками", затвердженої наказом Держкомзему №376 від 18.05.2010р., у зв'язку із тим, що межі земельної ділянки в натурі (на місцевості) збігаються з природними та штучними рубежами (річками, струмками, каналами, лісосмугами, шляхами, шляховими спорудами та іншими лінійними спорудами і рубежами тощо).

2. Власник (користувач) земельної ділянки претензій, щодо меж та конфігурації земельної ділянки не має.

3. Власниками (користувачами) суміжних земельних ділянок претензій до існуючих меж не заявлено.

4. Межові знаки на зберігання не передавались (див. п.1).

5. Цей акт складений у трьох примірниках, один з яких додається до відповідної документації із землеустрою, другий передається виконавцю робіт, третій – власнику (користувачу) земельної ділянки.

В.о начальника відділу у Покровському районі
міськрайонного управління у Покровському районі
та м. Мирнограді Головного управління Держгеокадастру
у Донецькій області

Виконавець робіт:
Інженер-землевпорядник

В.о. Сільський голова
Іванівської сільської ради

Власник/користувач
суміжної земельної ділянки

В.Ю. Геделюк

Н.В. Долгіх

О.В. Дика

І.В. Сердюк



АКТ

приймочки-передачі межових знаків на зберігання

м. Покровськ

Ми, що нижче підписалися:

1. Сертифікований інженер-землевпорядник: Долгіх Надія Вікторівна;
2. В.о. начальника відділу у Покровському районі Міськрайонного управління у Покровському районі та м. Мирнограді Головного управління Держгеокадастру у Донецькій області: Геделюк В.Ю.;
3. Сільський голова Іванівської сільської ради: Дика О.В.

Склали цей акт про таке:

1. Межі земельної ділянки за кадастровим номером: 1422781600: :000: _____, що знаходиться на території Іванівської сільської ради Донецької області за межами населених пунктів площею: 6,4296 га, земель запасу державної власності, не закріплені в натурі (на місцевості) межовими знаками встановленого зразку відповідно до п.3.8. інструкції "про встановлення (відновлення) меж земельних ділянок в натурі (на місцевості) та їх закріплення межовими знаками", затвердженої наказом Держкомзему №376 від 18.05.2010р., у зв'язку із тим, що межі земельної ділянки в натурі (на місцевості) збігаються з природними та штучними рубежами (річками, струмками, каналами, лісосмугами, шляхами, шляховими спорудами та іншими лінійними спорудами і рубежами тощо).

2. Власник (користувач) земельної ділянки претензій, щодо меж та конфігурації земельної ділянки не має.

3. Власниками (користувачами) суміжних земельних ділянок претензій до існуючих меж не заявлено.

4. Межові знаки на зберігання не передавались (див. п.1).

5. Цей акт складений у трьох примірниках, один з яких додається до відповідної документації із землеустрою, другий передається виконавцю робіт, третій – власнику (користувачу) земельної ділянки.

В.о начальника відділу у Покровському районі
міськрайонного управління у Покровському районі
та м. Мирнограді Головного управління Держгеокадастру
у Донецькій області

Виконавець робіт:
Інженер-землевпорядник

В.о. Сільський голова
Іванівської сільської ради

Власник/користувач
суміжної земельної ділянки



В.Ю. Геделюк

Н.В. Долгіх

О.В. Дика

А.Ф. Романов

АКТ

приймки-передачі межових знаків на зберігання

м. Покровськ

Ми, що нижче підписалися:

1. Сертифікований інженер-землевпорядник: Долгіх Надія Вікторівна;
2. В.о. начальника відділу у Покровському районі Міськрайонного управління у Покровському районі та м. Мирнограді Головного управління Держгеокадастру у Донецькій області: Геделюк В.Ю.;
3. Сільський голова Іванівської сільської ради: Дика О.В.

Склали цей акт про таке:

1. Межі земельної ділянки за кадастровим номером: 1422781600: :000:_____, що знаходиться на території Іванівської сільської ради Донецької області за межами населених пунктів площею: 9,2976 га, земель запасу державної власності, не закріплені в натурі (на місцевості) межовими знаками встановленого зразку відповідно до п.3.8. інструкції "про встановлення (відновлення) меж земельних ділянок в натурі (на місцевості) та їх закріплення межовими знаками", затвердженої наказом Держкомзему №376 від 18.05.2010р., у зв'язку із тим, що межі земельної ділянки в натурі (на місцевості) збігаються з природними та штучними рубежами (річками, струмками, каналами, лісосмугами, шляхами, шляховими спорудами та іншими лінійними спорудами і рубежами тощо).

2. Власник (користувач) земельної ділянки претензій, щодо меж та конфігурації земельної ділянки не має.

3. Власниками (користувачами) суміжних земельних ділянок претензій до існуючих меж не заявлено.

4. Межові знаки на зберігання не передавались (див. п.1).

5. Цей акт складений у трьох примірниках, один з яких додається до відповідної документації із землеустрою, другий передається виконавцю робіт, третій – власнику (користувачу) земельної ділянки.

В.о начальника відділу у Покровському районі
міськрайонного управління у Покровському районі
та м. Мирнограді Головного управління Держгеокадастру
у Донецькій області

Виконавець робіт:
Інженер-землевпорядник

В.о. Сільський голова
Іванівської сільської ради



В.Ю. Геделюк

Н.В. Долгіх

О.В. Дика

АКТ

приймочки-передачі межових знаків на зберігання

м. Покровськ

Ми, що нижче підписалися:

1. Сертифікований інженер-землевпорядник: Долгіх Надія Вікторівна;
2. В.о. начальника відділу у Покровському районі Міськрайонного управління у Покровському районі та м. Мирнограді Головного управління Держгеокадастру у Донецькій області: Геделюк В.Ю.;
3. Сільський голова Іванівської сільської ради: Дика О.В.

Склали цей акт про таке:

1. Межі земельної ділянки за кадастровим номером: 1422781600: :000: _____, що знаходиться на території Іванівської сільської ради Донецької області за межами населених пунктів площею: 37,1287 га, земель запасу державної власності, не закріплені в натурі (на місцевості) межовими знаками встановленого зразку відповідно до п.3.8. інструкції "про встановлення (відновлення) меж земельних ділянок в натурі (на місцевості) та їх закріплення межовими знаками", затвердженої наказом Держкомзему №376 від 18.05.2010р., у зв'язку із тим, що межі земельної ділянки в натурі (на місцевості) збігаються з природними та штучними рубежами (річками, струмками, каналами, лісосмугами, шляхами, шляховими спорудами та іншими лінійними спорудами і рубежами тощо).

2. Власник (користувач) земельної ділянки претензій, щодо меж та конфігурації земельної ділянки не має.

3. Власниками (користувачами) суміжних земельних ділянок претензій до існуючих меж не заявлено.

4. Межові знаки на зберігання не передавались (див. п.1).

5. Цей акт складений у трьох примірниках, один з яких додається до відповідної документації із землеустрою, другий передається виконавцю робіт, третій – власнику (користувачу) земельної ділянки.

В.о начальника відділу у Покровському районі
міськрайонного управління у Покровському районі
та м. Мирнограді Головного управління Держгеокадастру
у Донецькій області

Виконавець робіт:
Інженер-землевпорядник

В.о. Сільський голова
Іванівської сільської ради



В.Ю. Геделюк

Н.В. Долгіх

О.В. Дика



АКТ

приймки-передачі межових знаків на зберігання

м. Покровськ

Ми, що нижче підписалися:

1. Сертифікований інженер-землевпорядник: Долгіх Надія Вікторівна;
2. В.о. начальника відділу у Покровському районі Міськрайонного управління у Покровському районі та м. Мирнограді Головного управління Держгеокадастру у Донецькій області: Геделюк В.Ю.;
3. Сільський голова Іванівської сільської ради: Дика О.В.

Склали цей акт про таке:

1. Межі земельної ділянки за кадастровим номером: 1422781600: :000:_____, що знаходиться на території Іванівської сільської ради Донецької області за межами населених пунктів площею: 10.3582 га, земель запасу державної власності, не закріплені в натурі (на місцевості) межовими знаками встановленого зразку відповідно до п.3.8. інструкції "про встановлення (відновлення) меж земельних ділянок в натурі (на місцевості) та їх закріплення межовими знаками", затвердженої наказом Держкомзему №376 від 18.05.2010р., у зв'язку із тим, що межі земельної ділянки в натурі (на місцевості) збігаються з природними та штучними рубежами (річками, струмками, каналами, лісосмугами, шляхами, шляховими спорудами та іншими лінійними спорудами і рубежами тощо).

2. Власник (користувач) земельної ділянки претензій, щодо меж та конфігурації земельної ділянки не має.

3. Власниками (користувачами) суміжних земельних ділянок претензій до існуючих меж не заявлено.

4. Межові знаки на зберігання не передавались (див. п.1).


5. Цей акт складений у трьох примірниках, один з яких додається до відповідної документації із землеустрою, другий передається виконавцю робіт, третій – власнику (користувачу) земельної ділянки.


В.о начальника відділу у Покровському районі
міськрайонного управління у Покровському районі
та м. Мирнограді Головного управління Держгеокадастру
у Донецькій області

Виконавець робіт:
Інженер-землевпорядник

В.о. Сільський голова
Іванівської сільської ради


В.Ю. Геделюк


Н.В. Долгіх


О.В. Дика



АКТ

приймочки-передачі межових знаків на зберігання

м. Покровськ

Ми, що нижче підписалися:

1. Сертифікований інженер-землевпорядник: Долгіх Надія Вікторівна;
2. В.о. начальника відділу у Покровському районі Міськрайонного управління у Покровському районі та м. Мирнограді Головного управління Держгеокадастру у Донецькій області: Геделюк В.Ю.;
3. Сільський голова Іванівської сільської ради: Дика О.В.

Склали цей акт про таке:

1. Межі земельної ділянки за кадастровим номером: 1422781600: :000:___, що знаходиться на території Іванівської сільської ради Донецької області за межами населених пунктів площею: 4,3648 га, земель запасу державної власності, не закріплені в натурі (на місцевості) межовими знаками встановленого зразку відповідно до п.3.8. інструкції "про встановлення (відновлення) меж земельних ділянок в натурі (на місцевості) та їх закріплення межовими знаками", затвердженої наказом Держкомзему №376 від 18.05.2010р., у зв'язку із тим, що межі земельної ділянки в натурі (на місцевості) збігаються з природними та штучними рубежами (річками, струмками, каналами, лісосмугами, шляхами, шляховими спорудами та іншими лінійними спорудами і рубежами тощо).

2. Власник (користувач) земельної ділянки претензій, щодо меж та конфігурації земельної ділянки не має.

3. Власниками (користувачами) суміжних земельних ділянок претензій до існуючих меж не заявлено.

4. Межові знаки на зберігання не передавались (див. п.1).

5. Цей акт складений у трьох примірниках, один з яких додається до відповідної документації із землеустрою, другий передається виконавцю робіт, третій – власнику (користувачу) земельної ділянки.

В.о. начальника відділу у Покровському районі міськрайонного управління у Покровському районі та м. Мирнограді Головного управління Держгеокадастру у Донецькій області

Виконавець робіт:
Інженер-землевпорядник

В.о. Сільський голова
Іванівської сільської ради



В.Ю. Геделюк

Н.В. Долгіх

О.В. Дика

АКТ

приймки-передачі межових знаків на зберігання

м. Покровськ

Ми, що нижче підписалися:

1. Сертифікований інженер-землевпорядник: Долгіх Надія Вікторівна;
2. В.о. начальника відділу у Покровському районі Міськрайонного управління у Покровському районі та м. Мирнограді Головного управління Держгеокадастру у Донецькій області: Геделюк В.Ю.;
3. Сільський голова Іванівської сільської ради: Дика О.В.

Склали цей акт про таке:

1. Межі земельної ділянки за кадастровим номером: 1422781600: :000:_____, що знаходиться на території Іванівської сільської ради Донецької області за межами населених пунктів площею: 4,8377 га, земель запасу державної власності, не закріплені в натурі (на місцевості) межовими знаками встановленого зразку відповідно до п.3.8. інструкції "про встановлення (відновлення) меж земельних ділянок в натурі (на місцевості) та їх закріплення межовими знаками", затвердженої наказом Держкомзему №376 від 18.05.2010р., у зв'язку із тим, що межі земельної ділянки в натурі (на місцевості) збігаються з природними та штучними рубежами (річками, струмками, каналами, лісосмугами, шляхами, шляховими спорудами та іншими лінійними спорудами і рубежами тощо).

2. Власник (користувач) земельної ділянки претензій, щодо меж та конфігурації земельної ділянки немає.

3. Власниками (користувачами) суміжних земельних ділянок претензій до існуючих меж не заявлено.

4. Межові знаки на зберігання не передавались (див. п.1).

5. Цей акт складений у трьох примірниках, один з яких додається до відповідної документації із землеустрою, другий передається виконавцю робіт, третій – власнику (користувачу) земельної ділянки.

В.о начальника відділу у Покровському районі
міськрайонного управління у Покровському районі
та м. Мирнограді Головного управління Держгеокадастру
у Донецькій області

Виконавець робіт:
Інженер-землевпорядник

В.О. Сільський голова
Іванівської сільської ради



В.Ю. Геделюк

Н.В. Долгіх

О.В. Дика



АКТ

приймочки-передачі межових знаків на зберігання

м. Покровськ

Ми, що нижче підписалися:

1. Сертифікований інженер-землевпорядник: Долгіх Надія Вікторівна;
2. В.о. начальника відділу у Покровському районі Міськрайонного управління у Покровському районі та м. Мирнограді Головного управління Держгеокадастру у Донецькій області: Геделюк В.Ю.;
3. Сільський голова Іванівської сільської ради: Дика О.В.

Склали цей акт про таке:

1. Межі земельної ділянки за кадастровим номером: 1422781600: :000: _____, що знаходиться на території Іванівської сільської ради Донецької області за межами населених пунктів площею: 5,3812 га, земель запасу державної власності, не закріплені в натурі (на місцевості) межовими знаками встановленого зразку відповідно до п.3.8. інструкції "про встановлення (відновлення) меж земельних ділянок в натурі (на місцевості) та їх закріплення межовими знаками", затвердженої наказом Держкомзему №376 від 18.05.2010р., у зв'язку із тим, що межі земельної ділянки в натурі (на місцевості) збігаються з природними та штучними рубежами (річками, струмками, каналами, лісосмугами, шляхами, шляховими спорудами та іншими лінійними спорудами і рубежами тощо).

2. Власник (користувач) земельної ділянки претензій, щодо меж та конфігурації земельної ділянки не має.

3. Власниками (користувачами) суміжних земельних ділянок претензій до існуючих меж не заявлено.

4. Межові знаки на зберігання не передавались (див. п.1).

5. Цей акт складений у трьох примірниках, один з яких додається до відповідної документації із землеустрою, другий передається виконавцю робіт, третій – власнику (користувачу) земельної ділянки.

В.о. начальника відділу у Покровському районі міськрайонного управління у Покровському районі та м. Мирнограді Головного управління Держгеокадастру у Донецькій області

Виконавець робіт:
Інженер-землевпорядник

В.о. Сільський голова
Іванівської сільської ради



В.Ю. Геделюк

Н.В. Долгіх

О.В. Дика

АКТ

приймки-передачі межових знаків на зберігання

м. Покровськ

Ми, що нижче підписалися:

1. Сертифікований інженер-землевпорядник: Долгіх Надія Вікторівна;
2. В.о. начальника відділу у Покровському районі Міськрайонного управління у Покровському районі та м. Мирнограді Головного управління Держгеокадастру у Донецькій області: Геделюк В.Ю.;
3. Сільський голова Іванівської сільської ради: Дика О.В.

Склали цей акт про таке:

1. Межі земельної ділянки за кадастровим номером: 1422781600: :000:___, що знаходиться на території Іванівської сільської ради Донецької області за межами населених пунктів площею: 1,1293 га, земель запасу державної власності, не закріплені в натурі (на місцевості) межовими знаками встановленого зразку відповідно до п.3.8. інструкції "про встановлення (відновлення) меж земельних ділянок в натурі (на місцевості) та їх закріплення межовими знаками", затвердженої наказом Держкомзему №376 від 18.05.2010р., у зв'язку із тим, що межі земельної ділянки в натурі (на місцевості) збігаються з природними та штучними рубежами (річками, струмками, каналами, лісосмугами, шляхами, шляховими спорудами та іншими лінійними спорудами і рубежами тощо).

2. Власник (користувач) земельної ділянки претензій, щодо меж та конфігурації земельної ділянки не має.

3. Власниками (користувачами) суміжних земельних ділянок претензій до існуючих меж не заявлено.

4. Межові знаки на зберігання не передавались (див. п.1).

5. Цей акт складений у трьох примірниках, один з яких додається до відповідної документації із землеустрою, другий передається виконавцю робіт, третій – власнику (користувачу) земельної ділянки.

В.о. начальника відділу у Покровському районі
міськрайонного управління у Покровському районі
та м. Мирнограді Головного управління Держгеокадастру
у Донецькій області

Виконавець робіт:
Інженер-землевпорядник

В.О. Сільський голова
Іванівської сільської ради



В.Ю. Геделюк



Н.В. Долгіх



О.В. Дика

АКТ

приймочки-передачі межових знаків на зберігання

м. Покровськ

Ми, що нижче підписалися:

1. Сертифікований інженер-землевпорядник: Долгіх Надія Вікторівна;
2. В.о. начальника відділу у Покровському районі Міськрайонного управління у Покровському районі та м. Мирнограді Головного управління Держгеокадастру у Донецькій області: Геделюк В.Ю.;
3. Сільський голова Іванівської сільської ради: Дика О.В.

Склали цей акт про таке:

1. Межі земельної ділянки за кадастровим номером: 1422781600: :000:___, що знаходиться на території Іванівської сільської ради Донецької області за межами населених пунктів площею: 1,3124 га, земель запасу державної власності, не закріплені в натурі (на місцевості) межовими знаками встановленого зразку відповідно до п.3.8. інструкції "про встановлення (відновлення) меж земельних ділянок в натурі (на місцевості) та їх закріплення межовими знаками", затвердженої наказом Держкомзему №376 від 18.05.2010р., у зв'язку із тим, що межі земельної ділянки в натурі (на місцевості) збігаються з природними та штучними рубежами (річками, струмками, каналами, лісосмугами, шляхами, шляховими спорудами та іншими лінійними спорудами і рубежами тощо).

2. Власник (користувач) земельної ділянки претензій, щодо меж та конфігурації земельної ділянки не має.

3. Власниками (користувачами) суміжних земельних ділянок претензій до існуючих меж не заявлено.

4. Межові знаки на зберігання не передавались (див. п.1).

5. Цей акт складений у трьох примірниках, один з яких додається до відповідної документації із землеустрою, другий передається виконавцю робіт, третій – ~~власнику~~ (користувачу) земельної ділянки.

В.о. начальника відділу у Покровському районі
міськрайонного управління у Покровському районі
та м. Мирнограді Головного управління Держгеокадастру
у Донецькій області

Виконавець робіт:
Інженер-землевпорядник

В.о. Сільський голова
Іванівської сільської ради



В.Ю. Геделюк

Н.В. Долгіх

О.В. Дика



АКТ

приймочки-передачі межових знаків на зберігання

м. Покровськ

Ми, що нижче підписалися:

1. Сертифікований інженер-землевпорядник Долгіх Надія Вікторівна;
2. В.о. начальника відділу у Покровському районі Міськрайонного управління у Покровському районі та м. Мирнограді Головного управління Держгеокадастру у Донецькій області: Геделюк В.Ю.;
3. Сільський голова Іванівської сільської ради: Дика О.В.

Склали цей акт про таке:

1. Межі земельної ділянки за кадастровим номером: 1422781600: :000:, що знаходиться на території Іванівської сільської ради Донецької області за межами населених пунктів площею: 1,4328 га, земель запасу державної власності, не закріплені в натурі (на місцевості) межовими знаками встановленого зразку відповідно до п.3.8. інструкції "про встановлення (відновлення) меж земельних ділянок в натурі (на місцевості) та їх закріплення межовими знаками", затвердженої наказом Держкомзему №376 від 18.05.2010р., у зв'язку із тим, що межі земельної ділянки в натурі (на місцевості) збігаються з природними та штучними рубежами (річками, струмками, каналами, лісосмугами, шляхами, шляховими спорудами та іншими лінійними спорудами і рубежами тощо).

2. Власник (користувач) земельної ділянки претензій, щодо меж та конфігурації земельної ділянки не має.

3. Власниками (користувачами) суміжних земельних ділянок претензій до існуючих меж не заявлено.

4. Межові знаки на зберігання не передавались (див. п.1).

5. Цей акт складений у трьох примірниках, один з яких додається до відповідної документації із землеустрою, другий передається виконавцю робіт, третій – власнику (користувачу) земельної ділянки.

В.о начальника відділу у Покровському районі
міськрайонного управління у Покровському районі
та м. Мирнограді Головного управління Держгеокадастру
у Донецькій області

Виконавець робіт:
Інженер-землевпорядник

В.Ю. Геделюк

Н.В. Долгіх

В.О. Сільський голова
Іванівської сільської ради

О.В. Дика



АКТ

приймочки-передачі межових знаків на зберігання

м. Покровськ

Ми, що нижче підписалися:

1. Сертифікований інженер-землевпорядник: Долгіх Надія Вікторівна;
2. В.о. начальника відділу у Покровському районі Міськрайонного управління у Покровському районі та м. Мирнограді Головного управління Держгеокадастру у Донецькій області: Геделюк В.Ю.;
3. Сільський голова Іванівської сільської ради: Дика О.В.

Склали цей акт про таке:

1. Межі земельної ділянки за кадастровим номером: 1422781600: :000: _____, що знаходиться на території Іванівської сільської ради Донецької області за межами населених пунктів площею: 1,9130 га, земель запасу державної власності, не закріплені в натурі (на місцевості) межовими знаками встановленого зразку відповідно до п.3.8. інструкції "про встановлення (відновлення) меж земельних ділянок в натурі (на місцевості) та їх закріплення межовими знаками", затвердженої наказом Держкомзему №376 від 18.05.2010р., у зв'язку із тим, що межі земельної ділянки в натурі (на місцевості) збігаються з природними та штучними рубежами (річками, струмками, каналами, лісосмугами, шляхами, шляховими спорудами та іншими лінійними спорудами і рубежами тощо).

2. Власник (користувач) земельної ділянки претензій, щодо меж та конфігурації земельної ділянки немає.

3. Власниками (користувачами) суміжних земельних ділянок претензій до існуючих меж не заявлено.

4. Межові знаки на зберігання не передавались (див. п.1).

5. Цей акт складений у трьох примірниках, один з яких додається до відповідної документації із землеустрою, другий передається виконавцю робіт, третій – власнику (користувачу) земельної ділянки.

В.о начальника відділу у Покровському районі
міськрайонного управління у Покровському районі
та м. Мирнограді Головного управління Держгеокадастру
у Донецькій області

Виконавець робіт:
Інженер-землевпорядник

В.о. Сільський голова
Іванівської сільської ради



В.Ю. Геделюк

Н.В. Долгіх

О.В. Дика

(підпис)

АКТ

приймочки-передачі межових знаків на зберігання

м. Покровськ

Ми, що нижче підписалися:

1. Сертифікований інженер-землевпорядник: Долгіх Надія Вікторівна;
2. В.о. начальника відділу у Покровському районі Міськрайонного управління у Покровському районі та м. Мирнограді Головного управління Держгеокадастру у Донецькій області: Геделюк В.Ю.;
3. Сільський голова Іванівської сільської ради: Дика О.В.

Склали цей акт про таке:

1. Межі земельної ділянки за кадастровим номером: 1422781600: :000:___, що знаходиться на території Іванівської сільської ради Донецької області за межами населених пунктів площею: 2,5275 га, земель запасу державної власності, не закріплені в натурі (на місцевості) межовими знаками встановленого зразку відповідно до п.3.8. інструкції "про встановлення (відновлення) меж земельних ділянок в натурі (на місцевості) та їх закріплення межовими знаками", затвердженої наказом Держкомзему №376 від 18.05.2010р., у зв'язку із тим, що межі земельної ділянки в натурі (на місцевості) збігаються з природними та штучними рубежами (річками, струмками, каналами, лісосмугами, шляхами, шляховими спорудами та іншими лінійними спорудами і рубежами тощо).

2. Власник (користувач) земельної ділянки претензій, щодо меж та конфігурації земельної ділянки не має.

3. Власниками (користувачами) суміжних земельних ділянок претензій до існуючих меж не заявлено.

4. Межові знаки на зберігання не передавались (див. п.1).

5. Цей акт складений у трьох примірниках, один з яких додається до відповідної документації із землеустрою, другий передається виконавцю робіт, третій – власнику (користувачу) земельної ділянки.

В.о начальника відділу у Покровському районі
міськрайонного управління у Покровському районі
та м. Мирнограді Головного управління Держгеокадастру
у Донецькій області

Виконавець робіт:
Інженер-землевпорядник

В.О. Сільський голова
Іванівської сільської ради



В.Ю. Геделюк

Н.В. Долгіх

О.В. Дика

АКТ

приймочки-передачі межових знаків на зберігання

м. Покровськ

Ми, що нижче підписалися:

1. Сертифікований інженер-землевпорядник: Долгіх Надія Вікторівна;
2. В.о. начальника відділу у Покровському районі Міськрайонного управління у Покровському районі та м. Мирнограді Головного управління Держгеокадастру у Донецькій області: Геделюк В.Ю.;
3. Сільський голова Іванівської сільської ради: Дика О.В.

Склали цей акт про таке:

1. Межі земельної ділянки за кадастровим номером: 1422781600: :000:___, що знаходиться на території Іванівської сільської ради Донецької області за межами населених пунктів площею: 2,5454 га, земель запасу державної власності, не закріплені в натурі (на місцевості) межовими знаками встановленого зразку відповідно до п.3.8. інструкції "про встановлення (відновлення) меж земельних ділянок в натурі (на місцевості) та їх закріплення межовими знаками", затвердженої наказом Держкомзему №376 від 18.05.2010р., у зв'язку із тим, що межі земельної ділянки в натурі (на місцевості) збігаються з природними та штучними рубежами (річками, струмками, каналами, лісосмугами, шляхами, шляховими спорудами та іншими лінійними спорудами і рубежами тощо).

2. Власник (користувач) земельної ділянки претензій, щодо меж та конфігурації земельної ділянки не має.

3. Власниками (користувачами) суміжних земельних ділянок претензій до існуючих меж не заявлено.

4. Межові знаки на зберігання не передавались (див. п.1).

5. Цей акт складений у трьох примірниках, один з яких додається до відповідної документації із землеустрою, другий передається виконавцю робіт, третій – власнику (користувачу) земельної ділянки.

В.о начальника відділу у Покровському районі
міськрайонного управління у Покровському районі
та м. Мирнограді Головного управління Держгеокадастру
у Донецькій області

Виконавець робіт:
Інженер-землевпорядник

В.о. Сільський голова
Іванівської сільської ради


В.Ю. Геделюк


Н.В. Долгіх


О.В. Дика



АКТ

приймочки-передачі межових знаків на зберігання

м. Покровськ

Ми, що нижче підписалися:

1. Сертифікований інженер-землевпорядник: Долгіх Надія Вікторівна;
2. В.о. начальника відділу у Покровському районі Міськрайонного управління у Покровському районі та м. Мирнограді Головного управління Держгеокадастру у Донецькій області: Геделюк В.Ю.;
3. Сільський голова Іванівської сільської ради: Дика О.В.

Склали цей акт про таке:

1. Межі земельної ділянки за кадастровим номером: 1422781600: :000:, що знаходиться на території Іванівської сільської ради Донецької області за межами населених пунктів площею: 3,4447 га, земель запасу державної власності, не закріплені в натурі (на місцевості) межовими знаками встановленого зразку відповідно до п.3.8. інструкції "про встановлення (відновлення) меж земельних ділянок в натурі (на місцевості) та їх закріплення межовими знаками", затвердженої наказом Держкомзему №376 від 18.05.2010р., у зв'язку із тим, що межі земельної ділянки в натурі (на місцевості) збігаються з природними та штучними рубежами (річками, струмками, каналами, лісосмугами, шляхами, шляховими спорудами та іншими лінійними спорудами і рубежами тощо).

2. Власник (користувач) земельної ділянки претензій, щодо меж та конфігурації земельної ділянки не має.

3. Власниками (користувачами) суміжних земельних ділянок претензій до існуючих меж не заявлено.

4. Межові знаки на зберігання не передавались (див. п.1).

5. Цей акт складений у трьох примірниках, один з яких додається до відповідної документації із землеустрою, другий передається виконавцю робіт, третій – власнику (користувачу) земельної ділянки.

В.о. начальника відділу у Покровському районі
міськрайонного управління у Покровському районі
та м. Мирнограді Головного управління Держгеокадастру
у Донецькій області

Виконавець робіт:
Інженер-землевпорядник

В.о. Сільський голова
Іванівської сільської ради



В.Ю. Геделюк


Н.В. Долгіх

О.В. Дика

Поквартальна експлікація земель по землекористувачах, площа та угіддя на території Іванівської сільської ради Покровського району Донецької області

Інвентарний номер	Площа, га	Код об'єкту	у т.ч. площа об'єкту (об'єктів)	Код цільового використання	Землекористувач та земельна власність, надана у власність або користування	Загальна площа земель, всього (гр.3+21+)	Сільськогосподарські землі							
							всього (гр.4+14+15+16+17+18+)	у тому числі сільськогосподарські угіддя						інші захисні насадження
								всього (гр.5+6+)	з них					
									рілля	пасовища	багаторічні насадження	землі під господарськими шляхами і прогонами	полезні ділові смуги	
						2	3	4	5	12	10	15	24	25
1	1,1929			16.00	Іванівська сільська рада	1,1929	1,1929	1,1929				1,1929		
2	1,9130			16.00	Іванівська сільська рада	1,9130	1,9130	1,9130				1,9130		
3	5,3812			16.00	Іванівська сільська рада	5,3812	5,3812	5,3812				5,3812		
4	4,3648			16.00	Іванівська сільська рада	4,3648	4,3648	4,3648				4,3648		
5	6,4296			16.00	Іванівська сільська рада	6,4296	6,4296	6,4296				6,4296		
6	2,5454			16.00	Іванівська сільська рада	2,5454	2,5454	2,5454				2,5454		
7	3,4447	03.	3,4447	16.00	Іванівська сільська рада	3,4447	3,4447	3,4447		3,4447				
8	1,4328			16.00	Іванівська сільська рада	1,4328	1,4328	1,4328		1,4328				
9	2,6178			16.00	Іванівська сільська рада	2,6178	2,6178	2,6178		2,6178				
10	3,6847			16.00	Іванівська сільська рада	3,6847	3,6847	3,6847		3,6847				
11	9,2976			16.00	Іванівська сільська рада	9,2976	9,2976	9,2976		9,2976				
12	10,3582			16.00	Іванівська сільська рада	10,3582	10,3582	10,3582		10,3582				
13	1,3066			16.00	Іванівська сільська рада	1,3066	1,3066	1,3066		1,3066				
14	4,3035			16.00	Іванівська сільська рада	4,3035	4,3035	4,3035		4,3035				
15	5,1070			16.00	Іванівська сільська рада	5,1070	5,1070	5,1070		5,1070				
16	4,8377			16.00	Іванівська сільська рада	4,8377	4,8377	4,8377		4,8377				
17	2,5275			16.01	Іванівська сільська рада	2,5275	2,5275	2,5275		2,5275				
18	37,1287			16.02	Іванівська сільська рада	37,1287	37,1287	37,1287		37,1287				
19	1,1293			16.03	Іванівська сільська рада	1,1293	1,1293	1,1293		1,1293				
20	1,3124			16.04	Іванівська сільська рада	1,3124	1,3124	1,3124		1,3124				
Всього	110,3154	0,0000	3,4447	0,0000	0,0000	110,3154	110,3154	110,3154	0,0000	88,4885	21,8269	0,0000	0,0000	0,0000

Склав:
Сертифікований інженер
землепорядник



**Відомість нумерації контурів, їх площ та угідь по Іванівській сільській раді Покровського району
Донецької області**

№ п/ч	Номер земельної ділянки, га	Номер контура	Угіддя, згідно інформації інформаційної довідки з обліку земель		Угіддя, згідно КВЗУ		Площа контура (інформація), га
			№ графі	Назва	Код	Назва	
1	1	1	10	багаторічні насадження	002.03	багаторічні насадження	1,2372
2	2	2	10	багаторічні насадження	002.04	багаторічні насадження	1,1027
3	3	3	10	багаторічні насадження	002.05	багаторічні насадження	5,5232
4	4	4	10	багаторічні насадження	002.06	багаторічні насадження	4,0916
5	5	5	10	багаторічні насадження	002.07	багаторічні насадження	6,3157
6	6	6	10	багаторічні насадження	002.08	багаторічні насадження	2,4404
7	7	7	14	пасовища	002.02	пасовища	2,9499
8	8	8	14	пасовища	002.02	пасовища	1,1894
9	9	9	14	пасовища	002.02	пасовища	2,7520
10	10	10	14	пасовища	002.02	пасовища	3,4738
11	11	11	14	пасовища	002.02	пасовища	9,3567
12	12	12	14	пасовища	002.02	пасовища	10,2011
13	13	13	14	пасовища	002.02	пасовища	1,2438
14	14	14	14	пасовища	002.02	пасовища	3,7737
15	15	15	14	пасовища	002.02	пасовища	6,3114
16	16	16	14	пасовища	002.03	пасовища	4,7815
17	17	17	14	пасовища	002.04	пасовища	2,5564
18	18	18	14	пасовища	002.05	пасовища	40,71
19	19	19	14	пасовища	002.06	пасовища	1,0594
20	20	20	14	пасовища	002.07	пасовища	1,5264
Всього							112,5963

склав:
Сертифікований інженер-землевпорядник



Н.В. Долгіх

**Зведена порівняльна відомість
по складу земельних угідь на території Іванівської сільської ради Покровського району Донецької області**

№ п/ч	Назва угіддя	Номер графи згідно форми 6-зем	Код угіддя, згідно КВЗУ	Площа земель, га		збільшення (+)	зменшення (-)
				по інформаційним даним станом на 08.04.2020	по матеріалах інвентаризації		
1	Сільськогосподарські угіддя:						
2	Рілля	5	001.01				-
3	Пасовища	12	002.02	91,8855	88,4885		3,3970
4	Під господарськими будівлями та дворами	14	013.00	-	-		-
5	Багаторічні насадження	12	002.03	20,7108	21,8269	1,1161	-
6	Землі під господарськими шляхами і прогонами	15		-	-	-	-
7	Полезахисні лісові смуги	24	005.03				
8	Інші захисні насадження	25	005.03	-	-	-	-
9	Всього сільськогосподарських угідь:			112,5963	110,3154	1,1161	3,3970
10	Всього за межами населених пунктів:			112,5963	110,3154	1,1161	3,3970
	Всього в межах плану:			112,5963	110,3154	1,1161	3,3970

Склав
Сертифікований інженер - землевпорядник



Н.В. Долгіх

ЕКСПЛІКАЦІЯ

Адміністративно-територіальна однина	№ ділянки на плані	Код цільового використан ня землі згідно з КВЦПЗ	Загальна площа, га	Сільськогосподарські землі			В зоні дії обмежен ь
				всього	у тому числі		
					землі запасу	фермерського господарства	
Іванівська сільська рада	1	16.00	1,1929	1,1929	1,1929	---	
Іванівська сільська рада	2	16.00	1,9130	1,9130	1,9130	---	
Іванівська сільська рада	3	16.00	5,3812	5,3812	5,3812	---	
Іванівська сільська рада	4	16.00	4,3648	4,3648	4,3648	---	
Іванівська сільська рада	5	16.00	6,4296	6,4296	6,4296	---	
Іванівська сільська рада	6	16.00	2,5454	2,5454	2,5454	---	
Іванівська сільська рада	7	16.00	3,4447	3,4447	3,4447	3,4447	
Іванівська сільська рада	8	16.00	1,4328	1,4328	1,4328	---	
Іванівська сільська рада	9	16.00	2,6178	2,6178	2,6178	---	
Іванівська сільська рада	10	16.00	3,6847	3,6847	3,6847	---	
Іванівська сільська рада	11	16.00	9,2976	9,2976	9,2976	---	
Іванівська сільська рада	12	16.00	10,3582	10,3582	10,3582	---	
Іванівська сільська рада	13	16.00	1,3066	1,3066	1,3066	---	
Іванівська сільська рада	14	16.00	4,3035	4,3035	4,3035	---	
Іванівська сільська рада	15	16.00	5,1070	5,1070	5,1070	---	
Іванівська сільська рада	16	16.00	4,8377	4,8377	4,8377	---	
Іванівська сільська рада	17	16.00	2,5275	2,5275	2,5275	---	
Іванівська сільська рада	18	16.00	37,1287	37,1287	37,1287	---	
Іванівська сільська рада	19	16.00	1,1293	1,1293	1,1293	---	
Іванівська сільська рада	20	16.00	1,3124	1,3124	1,3124	---	
ВСЬОГО ПО РАЙОНУ:			110,3154	110,3154	110,3154	0,0000	3,4447

Склав

Сертифікований інженер-землепорядник



Н.В. Долгіх

МІСЦЕ РОЗГАНШУВАННЯ ТА ПЛОЩА ЗЕМЕЛЬНИХ ДІЛЯНОК

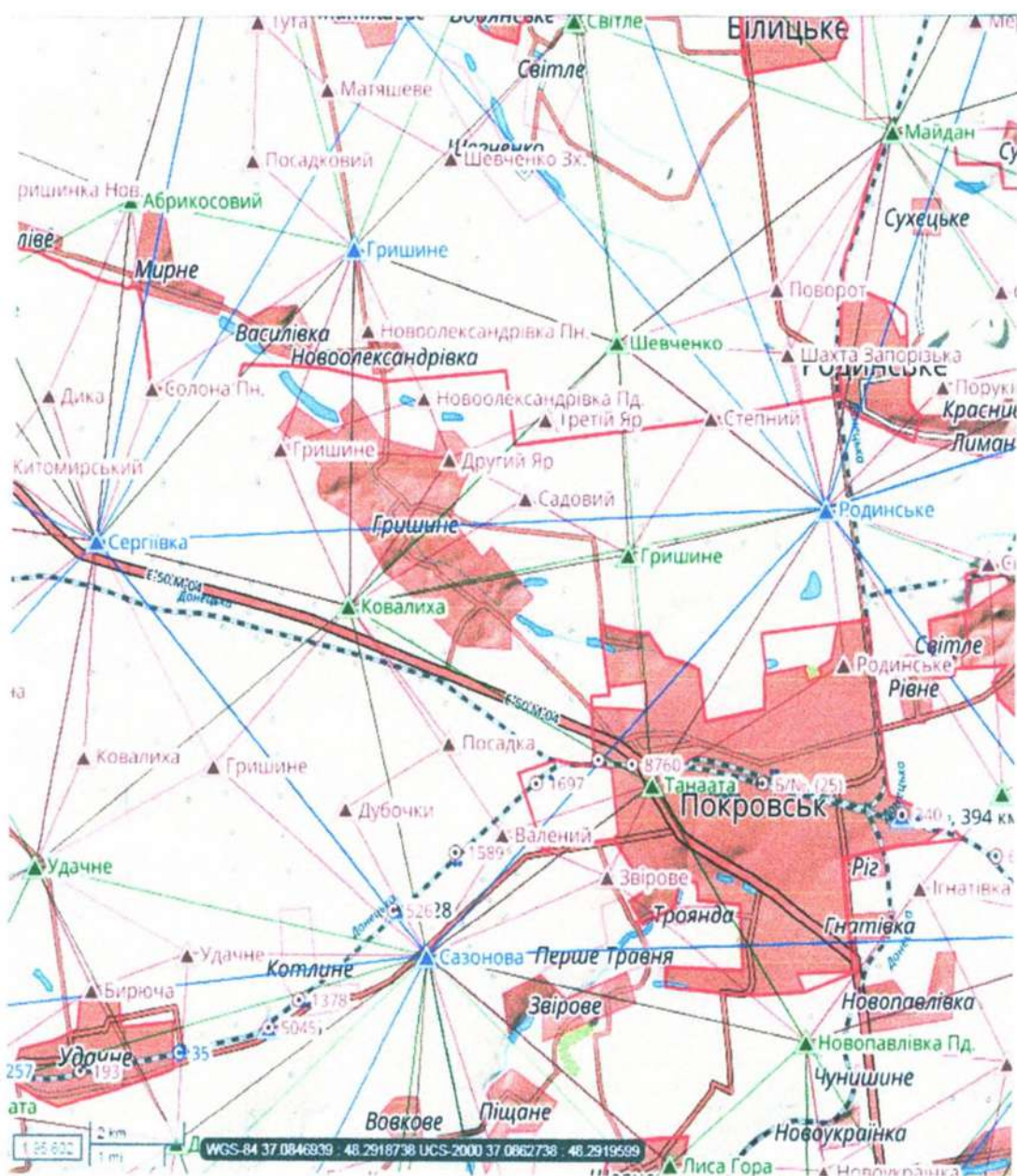
№№	Назва сільської ради	Площа земель сільськогосподарського призначення, га
1	Іванівська сільська рада	1,1929
2	Іванівська сільська рада	1,9130
3	Іванівська сільська рада	5,3812
4	Іванівська сільська рада	4,3648
5	Іванівська сільська рада	6,4296
6	Іванівська сільська рада	2,5454
7	Іванівська сільська рада	3,4447
8	Іванівська сільська рада	1,4328
9	Іванівська сільська рада	2,6178
10	Іванівська сільська рада	3,6847
11	Іванівська сільська рада	9,2976
12	Іванівська сільська рада	10,3582
13	Іванівська сільська рада	1,3066
14	Іванівська сільська рада	4,3035
15	Іванівська сільська рада	5,1070
16	Іванівська сільська рада	4,8377
17	Іванівська сільська рада	2,5275
18	Іванівська сільська рада	37,1287
19	Іванівська сільська рада	1,1293
20	Іванівська сільська рада	1,3124
	всього	110,3154

Склав
Сертифікований
інженер -землевпорядник



Н.В. Долгіх

ВИКОПИЮВАННЯ ІЗ СХЕМИ ДЕРЖАВНОЇ ГЕОДЕЗИЧНОЇ МЕРЕЖІ



Сертифікований
інженер – геодезист

Р. Г. Дадаєв

Р.Г. Дадаєв



Державна служба України з питань геодезії, картографії та кадастру
НАУКОВО-ДОСЛІДНИЙ ІНСТИТУТ ГЕОДЕЗІЇ І КАРТОГРАФІЇ

вул. Велика Васильківська, 69, Київ, 03150, Україна

тел. (044) 287 0684, 287 3685, факс (044) 287 4252, E-mail: info@gki.com.ua, www.gki.com.ua

р/р UA443226690000026000300823065 у філії ГУ по м. Київ та Київській області АТ «ОЩАДБАНК», код ЄДРПОУ 24102001

АДМІНІСТРАТОР БАНКУ ГЕОДЕЗИЧНИХ ДАНИХ

Наказ Держгеокадастру України №3 від 10.01.2014 року

ВИПИСКА

координат та висот пунктів ДГМ із Банку геодезичних даних

(видана 09 січня 2020 р., термін дії 1 рік)

Рахунок - № К39 від 09.01.2020

Замовник - ДП «Центр державного земельного кадастру» Донецька регіональна філія

Система координат - UA_UCS_2000/LCS_14 (місцева система координат Донецької області – УСК-2000)

Система висот - Балтійська 1977 р.

№ з/п	Індекс з БГД	Назва пункту	Клас пункту	Координати, м		Висота над рівнем моря, м	Клас нівелювання
				x	y		
1	M373235300	Ковалиха	3	5 353 447.996	267 616.291	190.755	III
2	M373235200	Гришине	3	5 354 363.567	273 416.328	196.235	IV
3	M373207500	Новоандріївка	4	5 331 396.270	265 736.290	174.098	IV
4	M373207700	Ясенове	4	5 330 216.252	268 796.657	174.721	IV
5	M373235400	Танаата	3	5 350 223.265	273 926.814	199.819	IV
6	M373205000	Ігнатівка	4	5 348 398.395	279 479.582	196.806	IV
7	M373243500	Новотроїцьке	4	5 382 756.465	280 003.943	200.584	IV
8	M373244300	Золотий	4	5 380 818.798	280 639.454	197.009	IV

Список склав:

Список перевірів:

Заступник директора:



н. с. Уварова О. В.

зав. лаб. Куриляк І. С.

Засць І. М.



Державна служба України з питань геодезії, картографії та кадастру
НАУКОВО-ДОСЛІДНИЙ ІНСТИТУТ ГЕОДЕЗІЇ І КАРТОГРАФІЇ

вул. Велика Васильківська, 69, Київ, 03150, Україна
тел. (044) 287 0684, 287 3685, факс (044) 287 4252, E-mail: info@gki.com.ua, www.gki.com.ua
р/р UA443226690000026000300823065 у філії ГУ по м. Київ та Київській області АТ «ОЩАДБАНК», код ЄДРПОУ 24102001

АДМІНІСТРАТОР БАНКУ ГЕОДЕЗИЧНИХ ДАНИХ

Наказ Держземагентства України №3 від 10.01.2014 року

ВИПІСКА

координат та висот пунктів ДГМ із Банку геодезичних даних

(видана 09 січня 2020 р., термін дії 1 рік)

Рахунок - № К39 від 09.01.2020

Замовник - ДП «Центр державного земельного кадастру» Донецька регіональна філія

Система координат - СК-63 (Район X; 6 зона, проекція Гаусса-Крюгера)

Система висот - Балтійська 1977 р.

№ з/п	Індекс з БГД	Назва пункту	Клас пункту	Координати, м		Висота над рівнем моря, м	Клас нівелювання
				x	y		
1	M373235300	Ковалиха	3	5 345 137.306	6 193 443.126	190.755	III
2	M373235200	Гришине	3	5 345 977.259	6 199 255.255	196.235	IV
3	M373207500	Новоандріївка	4	5 323 108.980	6 191 276.178	174.098	IV
4	M373207700	Ясенове	4	5 321 889.076	6 194 321.271	174.721	IV
5	M373235400	Танаата	3	5 341 830.157	6 199 711.790	199.819	IV
6	M373205000	Ігнатівка	4	5 339 932.836	6 205 241.026	196.806	IV
7	M373243500	Новотроїцьке	4	5 374 284.803	6 206 214.142	200.584	IV
8	M373244300	Золотий	4	5 372 338.762	6 206 824.291	197.009	IV

Список склав:

Список перевірів:

Заступник директора:



н. с. Уварова О. В.

зав. лаб. Куриляк І. С.

Засць І. М.

КВАЛІФІКАЦІЙНА КОМІСІЯ



НАЦІОНАЛЬНИЙ УНІВЕРСИТЕТ
БІОРЕСУРСІВ І ПРИРОДОКОРИСТУВАННЯ
УКРАЇНИ

КВАЛІФІКАЦІЙНИЙ СЕРТИФІКАТ

інженера-землевпорядника

№ 011452

виданий **Лобінцевій Надії Вікторівні**

відповідно до протоколу рішення Кваліфікаційної комісії від 31 жовтня 2013 року № 20

Кваліфікаційний сертифікат підтверджує відповідність інженера-землевпорядника кваліфікаційним характеристикам професії та його спроможність самостійно складати окремі види документації із землеустрою та документації з оцінки земель (крім експертної грошової оцінки земельних ділянок), виконувати топографо-геодезичні і картографічні роботи, проводити інвентаризацію земель, перевіряти якість ґрунтових, геоботанічних та інших обстежень земель при здійсненні землеустрою.

Дата видачі – 15 листопада 2013 року

Голова
Кваліфікаційної комісії

С.М. Тимченко

Ректор Національного
університету біоресурсів
і природокористування України



Д.О.Мельничук

*Згідно з рішенням
Кваліфікаційної комісії
від 31 жовтня 2013 року
№ 20*

УКРАЇНА



СВІДОЦТВО ПРО ШЛЮБ

Прізвище Долгіх

ім'я Ігор по батькові Миколайович

який народився 07 січня 1963 року

Україна, Донецька область, місто Костянтинівка
(місце народження – держава, область, район)

місто, селище (село)
Громадянин України
(громадянство)

Прізвище Лобінцева

ім'я Надія по батькові Вікторівна

яка народилася 20 грудня 1977 року

Україна, Донецька область, місто Костянтинівка
(місце народження – держава, область, район)

місто, селище (село)
Громадянка України
(громадянство)

заресстрували шлюб 22 серпня 2015 року
(число, місяць і рік)

двадцять другого серпня дві тисячі п'ятнадцятого року
(цифрами та словами)

про що 22 числа серпня місяця 2015 року складено

відповідний актовий запис № 232

Прізвище після державної реєстрації шлюбу:

чоловіка Долгіх

дружини Долгіх

Місце державної реєстрації Відділ державної реєстрації актів цивільного
(найменування органу державної реєстрації)

стану по місту Костянтинівці реєстраційної служби Костянтинівського
(найменування органу державної реєстрації)

міськрайонного управління юстиції у Донецькій області
(назва органу державної реєстрації)

Орган державної реєстрації актів цивільного стану, що видав свідоцтво

Відділ державної реєстрації актів цивільного стану по місту
(найменування органу державної реєстрації)

Костянтинівці реєстраційної служби Костянтинівського міськрайонного
(найменування органу державної реєстрації)

управління юстиції Донецької області (цивільного стану)
(назва органу державної реєстрації)

Дата видачі 22 серпня 2015 року

М. П. [Підпис]
Керівник органу державної реєстрації актів цивільного стану

Н.М.Дзюба
(ініціали та прізвище)

Серія I-НО № 376241



*згідно з оригіналом
Нова волость Мирноградського РВР ДРР ДП
'Щель' ДЗК - Швець А. П.*



КВАЛІФІКАЦІЙНА КОМІСІЯ

ХАРКІВСЬКИЙ НАЦІОНАЛЬНИЙ
АГРАРНИЙ УНІВЕРСИТЕТ ІМ. В. В. ДОКУЧАЄВА



СВІДОЦТВО ПРО ПІДВИЩЕННЯ КВАЛІФІКАЦІЇ
інженера-землевпорядника

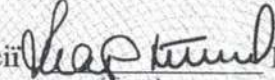
серія ХД № 0269


Засвідчує про те, що **Долгіх Надія Вікторівна**

підвищив (підвищила) кваліфікацію щодо складання окремих видів документації із землеустрою та документації з оцінки земель (крім експертної грошової оцінки земельних ділянок), виконання топографо-геодезичних і картографічних робіт, проведення інвентаризації земель, перевірки якості ґрунтових, геоботанічних та інших обстежень земель при здійсненні землеустрою.

Видано відповідно до Рішення Кваліфікаційної комісії від 23 жовтня, протокол № 10

Дата видачі 09 листопада 2017 року

Голова
Кваліфікаційної комісії  М. П. Мартинюк
(підпис)

Харківського національного
аграрного університету
ім. В. В. Докучаєва  О. В. Ульяновко
(підпис)



*Згідно з рішенням
Кваліфікаційної комісії
від 23 жовтня 2017 року*

КВАЛІФІКАЦІЙНА КОМІСІЯ

ДЕРЖАВНИЙ ВИЩИЙ НАВЧАЛЬНИЙ ЗАКЛАД
«НАЦІОНАЛЬНИЙ ГІРНИЧИЙ УНІВЕРСИТЕТ»

КВАЛІФІКАЦІЙНИЙ СЕРТИФІКАТ

інженера-землевпорядника

№ 013791

виданий **Пономаренку Андрію Сергійовичу**

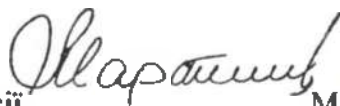
відповідно до протоколу рішення Кваліфікаційної комісії від 27.07.2017 року № 7

Кваліфікаційний сертифікат підтверджує відповідність інженера-землевпорядника кваліфікаційним характеристикам професії та його спроможність самостійно складати окремі види документації із землеустрою та документації з оцінки земель (крім експертної грошової оцінки земельних ділянок), виконувати топографо-геодезичні і картографічні роботи, проводити інвентаризацію земель, перевіряти якість ґрунтових, геоботанічних та інших обстежень земель при здійсненні землеустрою.

Дата видачі – 10 серпня 2017 року

Голова

Кваліфікаційної комісії



М.П. Мартинюк

Ректор

Державного вищого навчального закладу
«Національний гірничий університет»



Г.Г. Півняк

*Згідно з рішенням
Кваліфікаційної комісії
№ 013791 від 27.07.2017 року
Г.Г. Півняк*



КВАЛІФІКАЦІЙНА КОМІСІЯ



ДЕРЖАВНИЙ ВИЩИЙ НАВЧАЛЬНИЙ ЗАКЛАД
«НАЦІОНАЛЬНИЙ ГІРНИЧИЙ УНІВЕРСИТЕТ»

КВАЛІФІКАЦІЙНИЙ СЕРТИФІКАТ інженера-геодезиста

№ 013737

виданий **Дадаєву Руслану Гаджимурадовичу**

відповідно до протоколу рішення Кваліфікаційної комісії від 23.02.2017 року № 2

Кваліфікаційний сертифікат підтверджує відповідність особи кваліфікаційним характеристикам професії та її спроможність самостійно проводити топографо-геодезичні і картографічні роботи.

Дата видачі – 10 березня 2017 року



Ректор

Державного вищого навчального закладу
«Національний гірничий університет»

Г.Г. Півняк

Голова

Кваліфікаційної комісії

М.П. Мартинюк



*руслан дадаєв
1984 рік народження
10 березня 2017 року*

МІНЕКОНОМРОЗВИТКУ УКРАЇНИ

ДЕРЖАВНЕ ПІДПРИЄМСТВО
"ХАРКІВСЬКИЙ РЕГІОНАЛЬНИЙ НАУКОВО-ВИРОБНИЧИЙ
ЦЕНТР СТАНДАРТИЗАЦІЇ, МЕТРОЛОГІЇ ТА СЕРТИФІКАЦІЇ"
/ДП "Харківстандартметрологія"/

Вул. Мировосицька, 36, м. Харків, 61002, Україна

Уповноважено Мініекономрозвитку України
Свідоцтво про уповноваження № П - 16-2019 від 18.04.2019 р.



С В І Д О Ц Т В О

про повірку законодавчо регульованого засобу виміральної техніки

№ 03/8178

Чинне до 07 жовтня 2020 р.

Назва та умовне позначення Приймач GPS

Leica Zeno GG03

Зав № 206009

Виробник Швейцарія

За результатами повірки встановлено, що засіб виміральної техніки
(далі – ЗВТ) відповідає вимогам настанови щодо експлуатування

назва нормативних-правових актів/нормативного документа

приймача GPS Leica Zeno GG03

що містить вимоги до метрологічних характеристик і значення метрологічних

характеристик та їх єдність: позначки, дивізори вимірювання

Особливості застосування ЗВТ

відсутні

якщо є (за зворотнім кінцем кола) кількість фізичних одиниць

розподілу (частини діапазону) повіряться

Дані, одержані під час повірки, наведені на зворотньому боці

на зворотньому боці свідоцтва або у додатку до ___ ар.

Персонал, який виконував
роботи з повірки


109
4 011

В.А. Калініченко

(підпис, повноважені)

Місце відбитка
повіркового тавра


07 жовтня 2019 р.

Результати повірки

Приймач GPS Leica Zeno GG03, зав. № 206009

Назва метрологічних характеристик	Отримане значення метрологічних характеристик
1. Середньо квадратична похибка вимірювання координат у станції, (тільки для L1) мм	
- горизонталь	$3.0 + 0,5 \times 10^{-6} \cdot L$
- вертикаль	$6.0 + 0,5 \times 10^{-6} \cdot L$
Примітки:	
1. L - виміряна довжина в міліметрах	
2. Приймач проходив повірку на базі пункту обладнаного приймачем Leica GS/GNSS 10 L1/L2	
3. Обробка отриманих даних за використанням програмного забезпечення Leica Geo Office	

Персонал, який виконував
роботи з повірки



4. П.П. (signature)

В.А. Калініченко
(ініціали, прізвище)

Місце відбитка
повірочного тавра

ДЕРЖАВНА СЛУЖБА УКРАЇНИ З ПИТАНЬ ГЕОДЕЗІЇ, КАРТОГРАФІЇ ТА КАДАСТРУ
ДЕРЖАВНЕ ПІДПРИЄМСТВО

“ЦЕНТР ДЕРЖАВНОГО ЗЕМЕЛЬНОГО КАДАСТРУ”

IBAN № UA10351005000026005035644800 в АТ “УКРСИББАНК”, код ЄДРПОУ 21616582
вул. Народного Ополчення, 3, м. Київ, 03151 Тел. 454-01-88, тел./факс 270-47-27, kanc@dzk.gov.ua

10.06.2020 № 1-7/1587

На № _____ від _____

Донецька регіональна філія
Центру ДЗК

**Про надання згоди на
використання обладнання**

Державне підприємство «Центр державного земельного кадастру» (далі – Центр ДЗК) за результатами розгляду листа Донецької регіональної філії Центру ДЗК від 09.06.2020 № 1/100 щодо надання згоди на використання обладнання повідомляє.

Центр ДЗК не заперечує щодо використання у разі потреби на період проведення топографо-геодезичних робіт для здійснення заходів із проведення державної інвентаризації земель на території Донецької області на виконання Договору про надання послуг від 26.05.2020 № 130, укладеного між Центром ДЗК та Головним управлінням Держгеокадастру у Донецькій області, комплекту геодезичного обладнання, а саме приймача GPS Leica Geosystems № 206009, який знаходиться на балансі Харківської регіональної філії Центру ДЗК.

Генеральний директор



Віктор ІЩЕНКО

ВИСНОВОК про розгляд документації із землеустрою

1. Назва документації із землеустрою, що розглядається: ТЕХНІЧНА ДОКУМЕНТАЦІЯ із землеустрою щодо інвентаризації земель сільськогосподарського призначення державної власності на території Іванівської сільської ради Покровського району Донецької області (несформованих земельних ділянок сільськогосподарського призначення державної власності та земельних ділянок сільськогосподарського призначення державної власності, відомості про які відсутні у Державному земельному кадастрі).

2. Замовник документації із землеустрою: Головне управління Держгеокадастру у Донецькій області.

3. Розробник документації із землеустрою: ДП «Центр ДЗК» Донецька регіональна філія.

4. Дата подання на погодження: 30.06.2020.

5. Підстава для розроблення документації із землеустрою: Наказ Головного управління Держгеокадастру у Донецькій області від 24.01.2020 року №482-СГ.

6. Основні характеристики земельної ділянки відповідно до документації із землеустрою:

1) адреса (місце розташування): на території Іванівської сільської ради, Покровський район, Донецька область;

2) загальна площа: 110.3134 га;

3) категорія земель:

на момент складення документації із землеустрою: землі сільськогосподарського призначення;

запропоновано документацією із землеустрою: землі сільськогосподарського призначення;

цільове призначення земельної ділянки, код згідно з Класифікацією видів цільового призначення земель:

на момент складення документації із землеустрою: 16.00-землі запасу;

запропоновано документацією із землеустрою: 16.00-землі запасу;

склад угідь:

на момент складення документації із землеустрою: 002.02 - пасовище, 002.03 - багаторічні насадження;

запропоновано документацією із землеустрою: 002.02 - пасовище, 002.03 - багаторічні насадження;

форма власності:

на момент складення документації із землеустрою: державна;

запропоновано документацією із землеустрою: державна;

4) належність земельної ділянки до особливо цінних земель: так;

5) наявність обмежень на земельній ділянці: ні.



7. Необхідність проведення обов'язкової державної експертизи землепорядної документації: так.

8. Аналіз документації із землеустрою на відповідність її положень вимогам земельного законодавства та прийнятим відповідно до нього нормативно-правовим актам, документації із землеустрою: **ТЕХНІЧНА ДОКУМЕНТАЦІЯ** із землеустрою щодо інвентаризації земель сільськогосподарського призначення державної власності на території Іванівської сільської ради Покровського району Донецької області (несформованих земельних ділянок сільськогосподарського призначення державної власності та земельних ділянок сільськогосподарського призначення державної власності, відомості про які відсутні у Державному земельному кадастрі) відповідає земельному законодавству та прийнятим відповідно до нього нормативно-правовим актам.

9. Зауваження та пропозиції до документації із землеустрою: зауваження відсутні ; пропозиції відсутні .

10. Підсумкова оцінка документації із землеустрою: **ТЕХНІЧНА ДОКУМЕНТАЦІЯ** із землеустрою щодо інвентаризації земель сільськогосподарського призначення державної власності на території Іванівської сільської ради Покровського району Донецької області (несформованих земельних ділянок сільськогосподарського призначення державної власності та земельних ділянок сільськогосподарського призначення державної власності, відомості про які відсутні у Державному земельному кадастрі) **погоджується**.

Строк дії висновку необмежений.

Експерт державної експертизи

Олексюк Андрій Юрійович

Примітка. Підпункти 3-5 пункту 6 висновку не заповнюються в разі розгляду схем землеустрою і техніко-економічних обґрунтувань використання та охорони земель адміністративно-територіальних одиниць; проектів землеустрою щодо організації і встановлення меж територій природно-заповідного фонду та іншого природоохоронного призначення, оздоровчого, рекреаційного, історико-культурного, лісгосподарського призначення, земель водного фонду та водоохоронних зон, обмежень у використанні земель та їх режимоутворюючих об'єктів; робочих проектів землеустрою.



ДЕРЖГЕОКАДАСТР
Головне управління Держгеокадастру у Донецькій області

НАКАЗ

м. Краматорськ

№ 18-13

13 липня 2020

**Про затвердження документації
із землеустрою**

Відповідно до статей 15¹, 122, 186 Земельного кодексу України, статті 57 закону України «Про землеустрій», законів України «Про внесення змін до деяких законодавчих актів України щодо розмежування земель державної та комунальної власності», «Про Державний земельний кадастр», наказу Державної служби України з питань геодезії, картографії та кадастру від 21.02.2019 року № 59 «Про проведення інвентаризації земель сільськогосподарського призначення державної власності», наказу Державної служби України з питань геодезії, картографії та кадастру від 13.05.2019 року № 129 «Про деякі питання проведення заходу з інвентаризації земель державної власності», Положення про Головне управління Держгеокадастру у Донецькій області, затвердженого наказом Держгеокадастру від 17.11.2016 №308 (у редакції наказу Держгеокадастру від 20.02.2020 № 53) та враховуючи клопотання ДП «Центр Державного земельного кадастру» від 10.07.2020 року № 1/254,

НАКАЗУЮ:

1. Затвердити технічну документацію із землеустрою щодо інвентаризації земель сільськогосподарського призначення державної власності на території Іванівської сільської ради Покровського району Донецької області (несформованих земельних ділянок сільськогосподарського призначення державної власності та земельних ділянок сільськогосподарського призначення державної власності, відомості про які відсутні у Державному земельному кадастрі) загальною площею 110,3154 га.

2. Контроль за виконанням цього наказу залишаю за собою.

В.о. начальника

Вікторія ЛАУНІКОНІС

